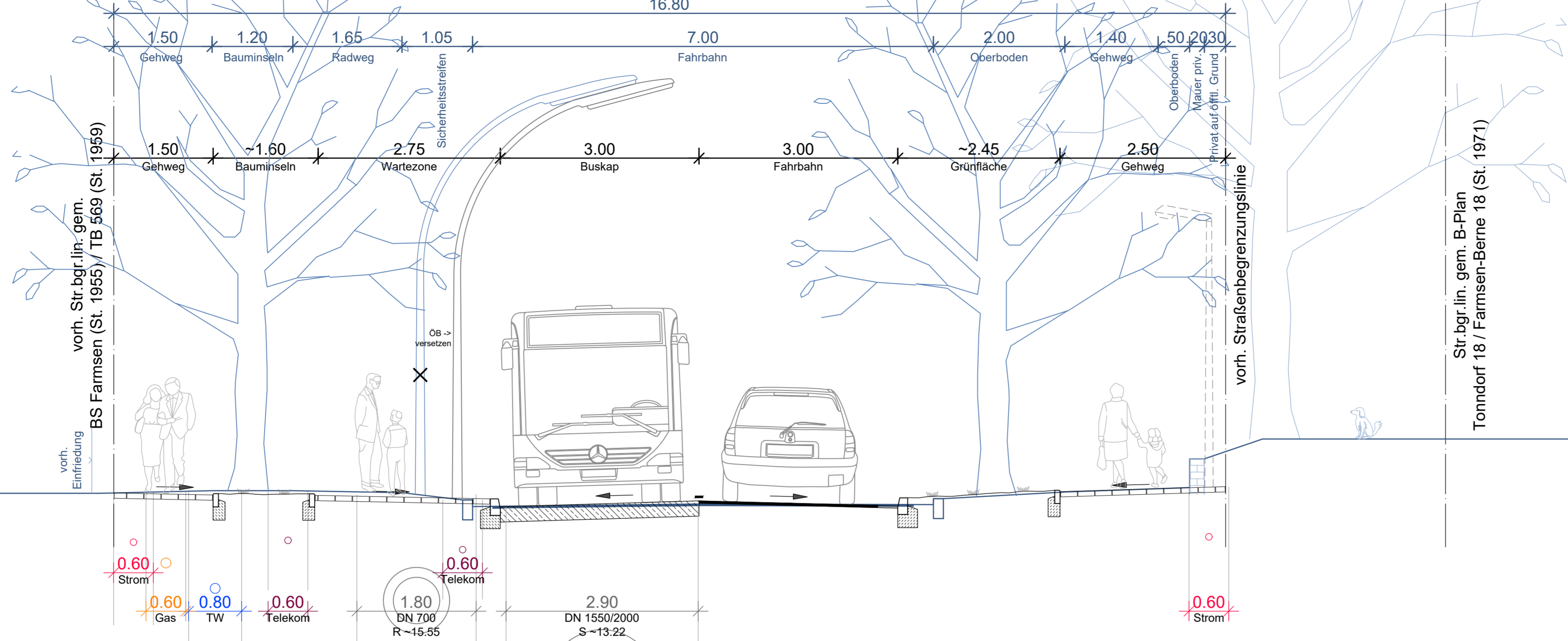
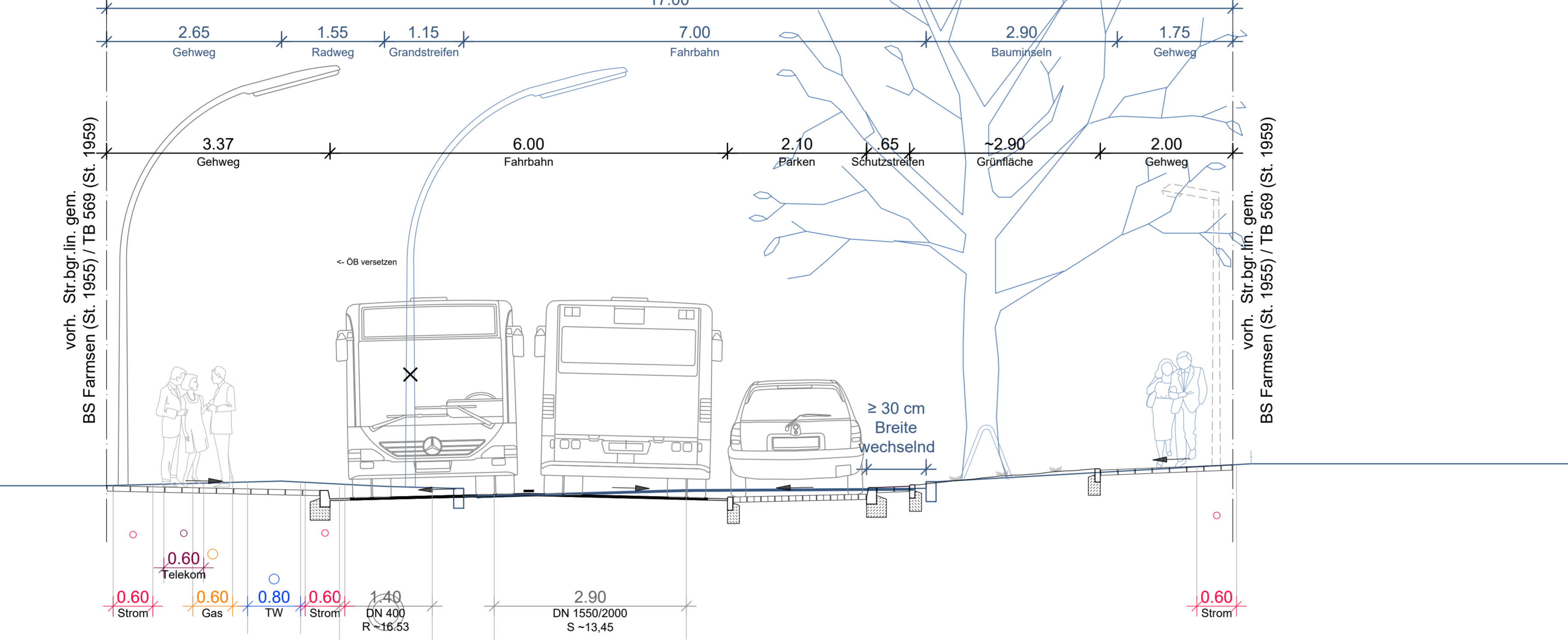


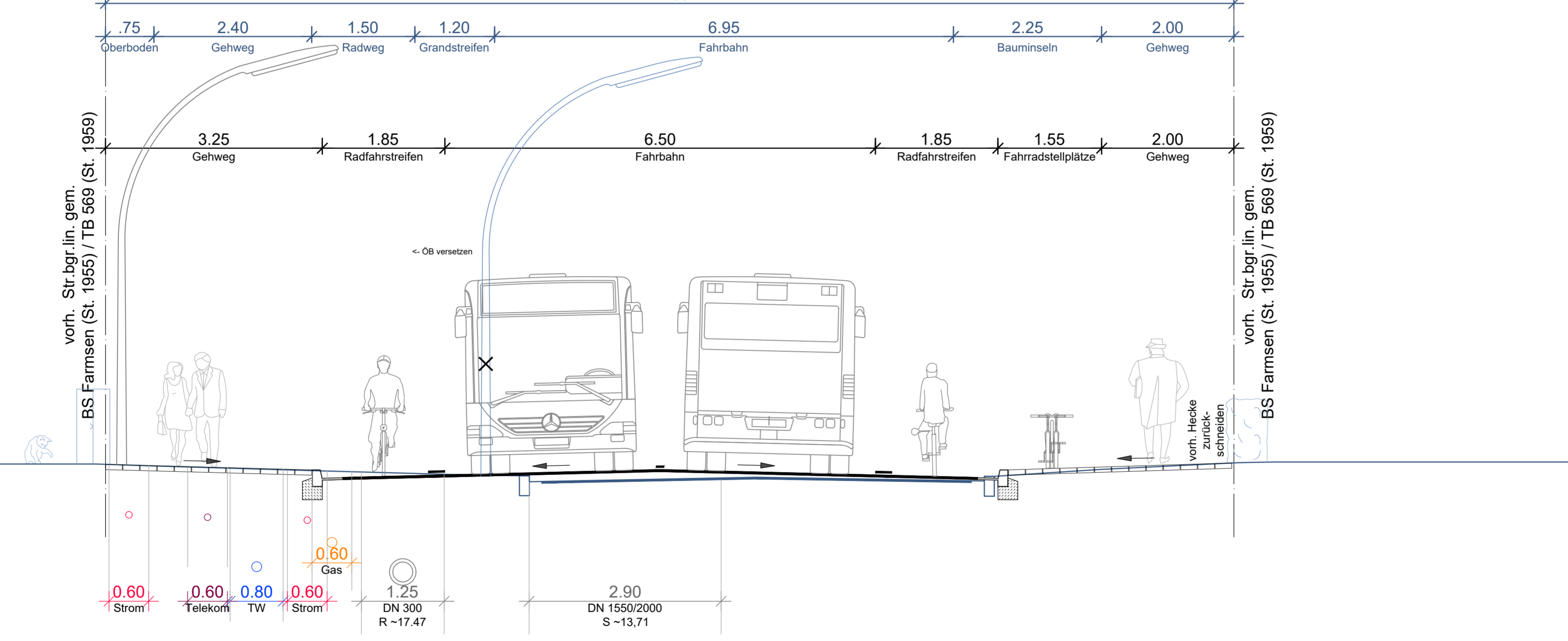
### Schnitt A-A, Kupferdamm Süd (zw. Geb. 23 und 48)



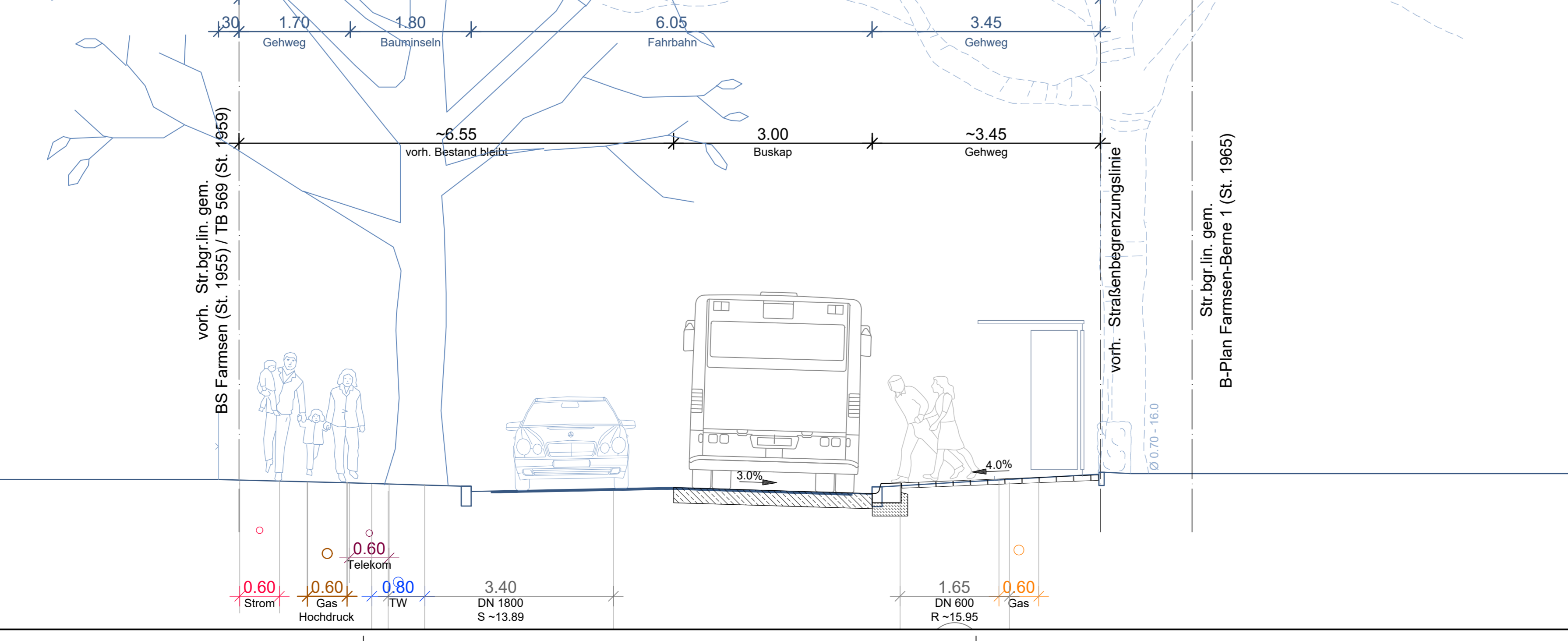
### Schnitt B-B, Kupferdamm Mitte (zw. Geb. 41 und 62)



### Schnitt C-C, Kupferdamm Nord (zw. Geb. 63 und 80)



### Schnitt D-D, Pulverhofsweg West (zw. Geb. 36 und 37)



**Legende**  
 — vorh. Querschnitt  
 — gepl. Querschnitt

		Banksstraße 4 20097 Hamburg 2019014 Maßstab: 1:50 Die Höhen sind in m über NN angegeben.
Projekt: <b>Kupferdamm</b> Querschnitte		Verfasst: <b>gez.</b> Zeichner: Bearbeiter: Datum: <b>4. Juli 2023</b>
Projektnummer / Referenzdaten: H:\wfw\1919014\CAD-Planung\wfw-19014-SF.dwg Puffer: h:\wfw\1919014\Plots\VLwfw-19014-SF-KD-VL.pdf <small>Übertragungsgröße: Standard-Exportieren. Die vom Graphenbereich in Form übertragene Größe ist hier als Plan- und Höhenmaß (Kontur) und als Höhenmaß (Kontur) und als Höhenmaß (Kontur) angegeben. Die Höhen sind in m über NN angegeben. Die Höhen sind in m über NN angegeben.</small>		
Index	Anderungen und Ergänzungen	Bearbeitet (Name)
Bedarfsfrager: <b>Freie und Hansestadt Hamburg</b> Bezirksamt Wandsbek Dezernat Wirtschaft, Bauen und Umwelt Fachamt Management des öffentlichen Raumes Abschnitt Straßenplanung		
Realisierungsträger: <b>Freie und Hansestadt Hamburg</b> Bezirksamt Wandsbek Dezernat Wirtschaft, Bauen und Umwelt Fachamt Management des öffentlichen Raumes Abschnitt Straßenplanung		
Baumaßnahme:	<b>Bündnis für den Rad- und Fußverkehr</b> Datum: <b>14.07.23</b> Bearbeitet:	
Teilbaumaßnahme:	<b>Kupferdamm zwischen Sonnenweg (Kreisverkehr) und Pulverhofsweg</b> Datum: <b>Fachtechnisch geprüft:</b> Unterschrift, Projektleiter / Sachbearbeiter	
Planinhalt:	<b>Querschnitte A-A, B-B, C-C, D-D</b> <b>1. Verschickung</b> Datum: <b>Aufgestellt:</b> Unterschrift, Abteilungsleiter	
Zeichnungs-Nr.: 07-018-08-01	Maßstab: 1:50	Datum: <b>Freigegeben:</b> Unterschrift, Fachamtsleiter
Geprüft:	Unterschrift, Technische Aufsicht	