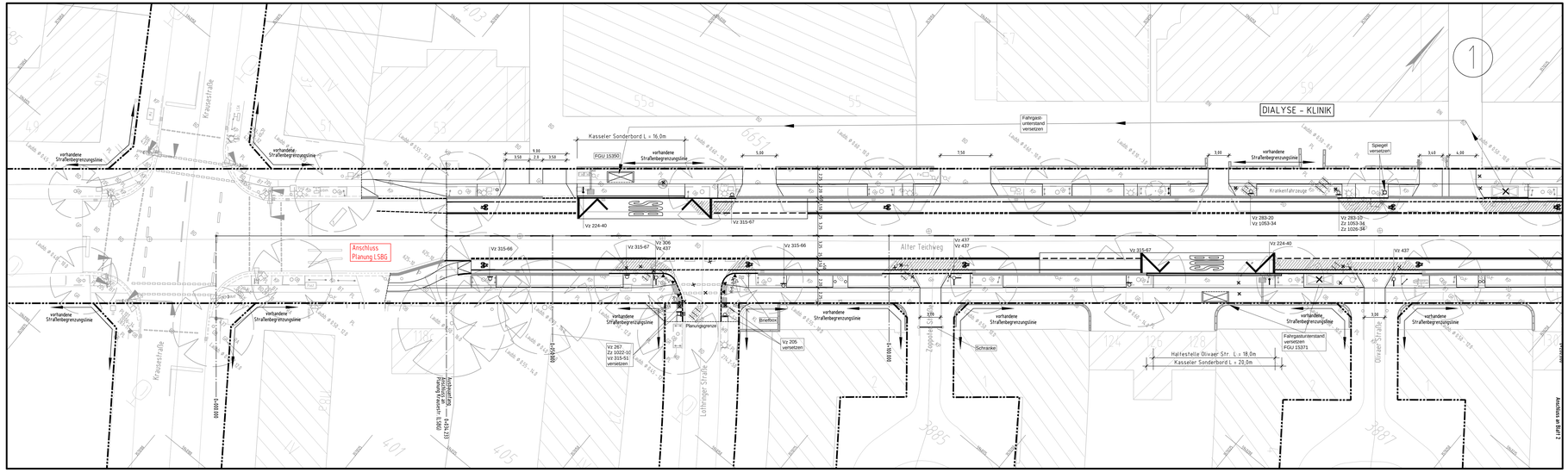

LEGENDE

- Leuchte vorhanden
- Leuchte geplant
- Bord vorhanden
- Bord geplant
- Vz vorhanden
- Vz geplant
- Schutzgitter, vorhanden
- Schutzgitter, geplant
- Fahrradbügel
- Baumschutzbügel
- Bügel, lang
- Poller
- Baum vorhanden
- Baum geplant
- FGÜ
- Bodenindikatoren Rippenplatte
- Bodenindikatoren Noppenplatte

Blattübersicht

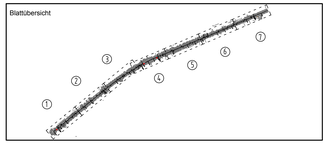

Entwurf:

LOOS-STUDEMUND
Ingenieurgesellschaft mbH
info@loos-studemund.de
www.loos-studemund.de

21031 Hamburg
Lohbrügger Landstraße 5
Tel. (040) 79 41 93-0 - Fax -22

		Datum	Zeichen
bearbeitet	13.03.17	Studemund	
gezeichnet	13.03.17	Loos	
geprüft			

Koordinatensystem	ETRS89_3GK3 (LS 320)	Höhensystem	DE_DHHN92_NH

Index	Änderungen und Ergänzungen	Bearbeitet (Name)	Leit- / Kurzzeichen und Unterschrift	Datum

Bedarfsträger:
Bezirksamt Hamburg - Nord
Dezernat Wirtschaft, Bauen und Umwelt
Fachamt Management des öffentlichen Raumes
Tiefbau

Realisierungsträger: **Freie und Hansestadt Hamburg**
Bezirksamt Hamburg - Nord
Dezernat Wirtschaft, Bauen und Umwelt
Fachamt Management des öffentlichen Raumes

Baumaßnahme:
Grundinstandsetzung von Straßen

Teilbaumaßnahme:
Alter Teichweg zwischen Krausestraße und Eulenkamp

Planinhalt: Lageplan Blatt 1

Zeichnung Nr: N/MR2-2015-059-LP-01
Maßstab: 1 : 250

Datum: ....
Geprüft: ./.
Unterschrift, Technische Aufsicht

Datum: ....
Bearbeitet:
Unterschrift, N/MR 2210

Datum: ....
Fachtechnisch geprüft:
Unterschrift, N/MR 220

Datum: ....
Aufgestellt:
Unterschrift, N/MR 20

Datum: ....
Freigegeben: ./.
Unterschrift, N/MR-L

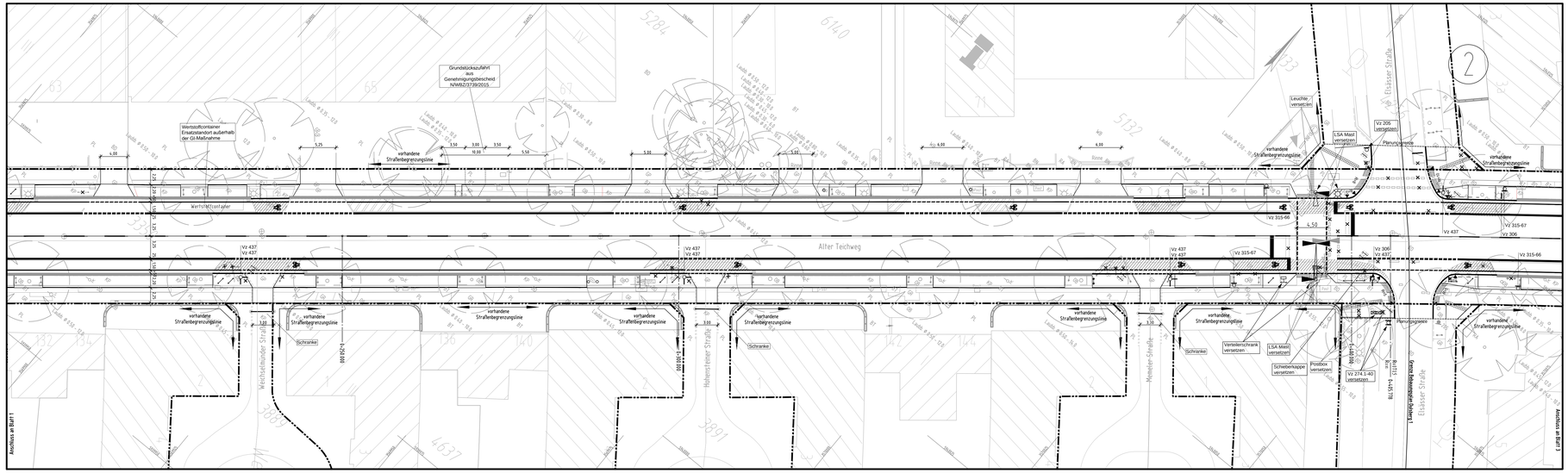

LEGENDE

- Leuchte vorhanden
- Leuchte geplant
- Bord vorhanden
- Bord geplant
- Vz vorhanden
- Vz geplant
- Schutzgitter, vorhanden
- Schutzgitter, geplant
- Fahrradbügel
- Baumschutzbügel
- Bügel, lang
- Poller
- Baum vorhanden
- Baum geplant
- FGÜ
- Bodenindikatoren Rippenplatte
- Bodenindikatoren Noppenplatte

Blattübersicht

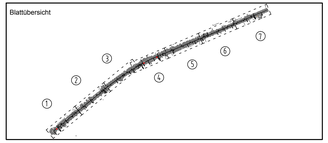

Entwurf:

LOOS-STUDEMUND
Ingenieurgesellschaft mbH
info@loos-studemund.de
www.loos-studemund.de

21031 Hamburg
Lohbrügger Landstraße 5
Tel. (040) 79 41 93-0 - Fax -22

		Datum	Zeichen
bearbeitet	13.03.17	Studemund	
gezeichnet	13.03.17	Loos	
geprüft			

Koordinatensystem	ETRS89_3GK3 (LS 320)	Höhensystem	DE_DHHN92_NH

Index	Änderungen und Ergänzungen	Bearbeitet (Name)	Leit- / Kurzzeichen und Unterschrift	Datum

Bedarfsträger:
Bezirksamt Hamburg - Nord
Dezernat Wirtschaft, Bauen und Umwelt
Fachamt Management des öffentlichen Raumes
Tiefbau

Realisierungsträger: **Freie und Hansestadt Hamburg**
Bezirksamt Hamburg - Nord
Dezernat Wirtschaft, Bauen und Umwelt
Fachamt Management des öffentlichen Raumes

Baumaßnahme:
Grundinstandsetzung von Straßen

Teilbaumaßnahme:
Alter Teichweg zwischen Krausestraße und Eulenkamp

Planinhalt: Lageplan Blatt 2

Zeichnung Nr: N/MR2-2015-059-LP-02
Maßstab: 1 : 250

Datum: ....
Geprüft: ./.
Unterschrift, Technische Aufsicht

Datum: ....
Bearbeitet:
Unterschrift, N/MR 2210

Datum: ....
Fachtechnisch geprüft:
Unterschrift, N/MR 220

Datum: ....
Aufgestellt:
Unterschrift, N/MR 20

Datum: ....
Freigegeben: ./.
Unterschrift, N/MR-L