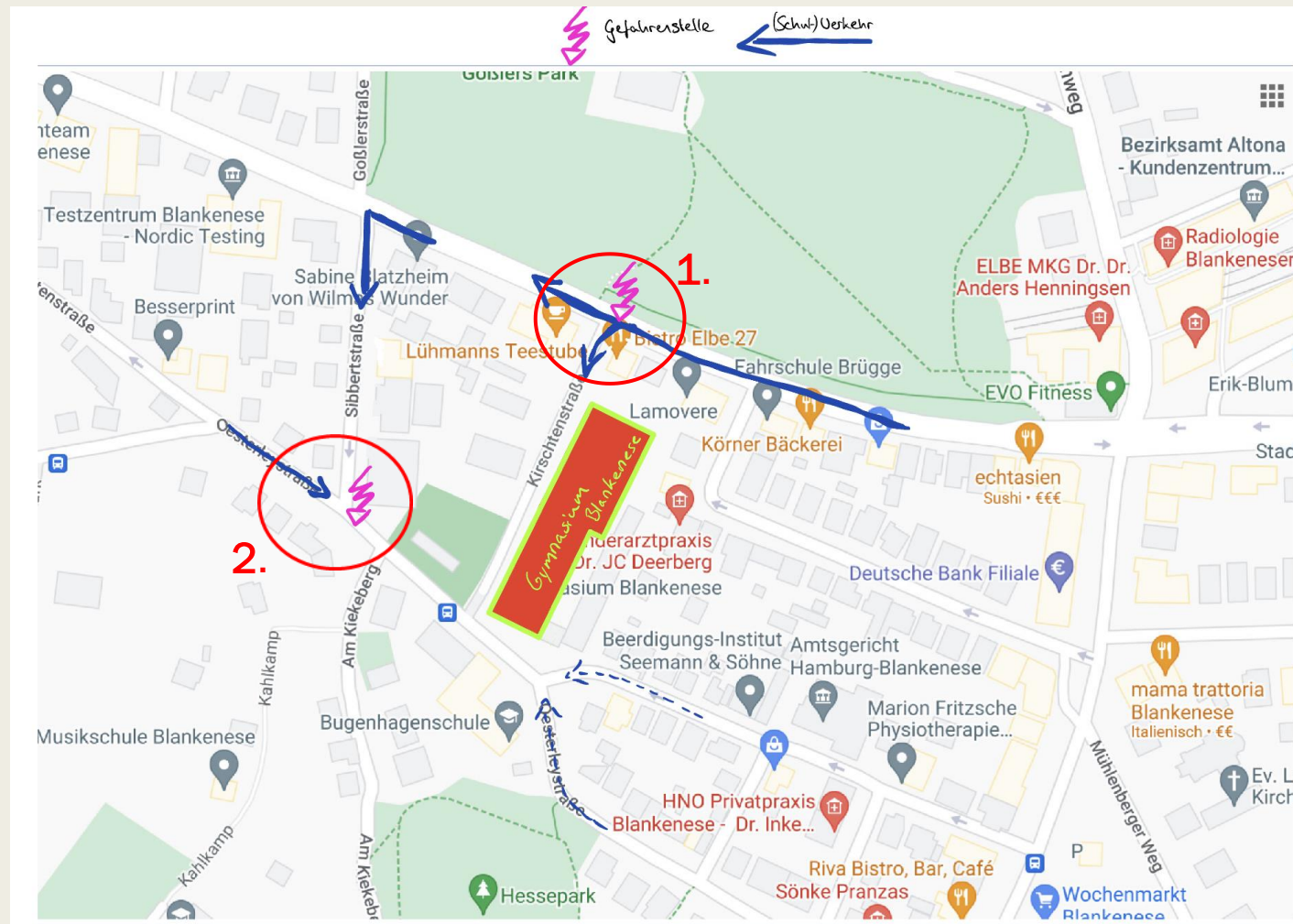


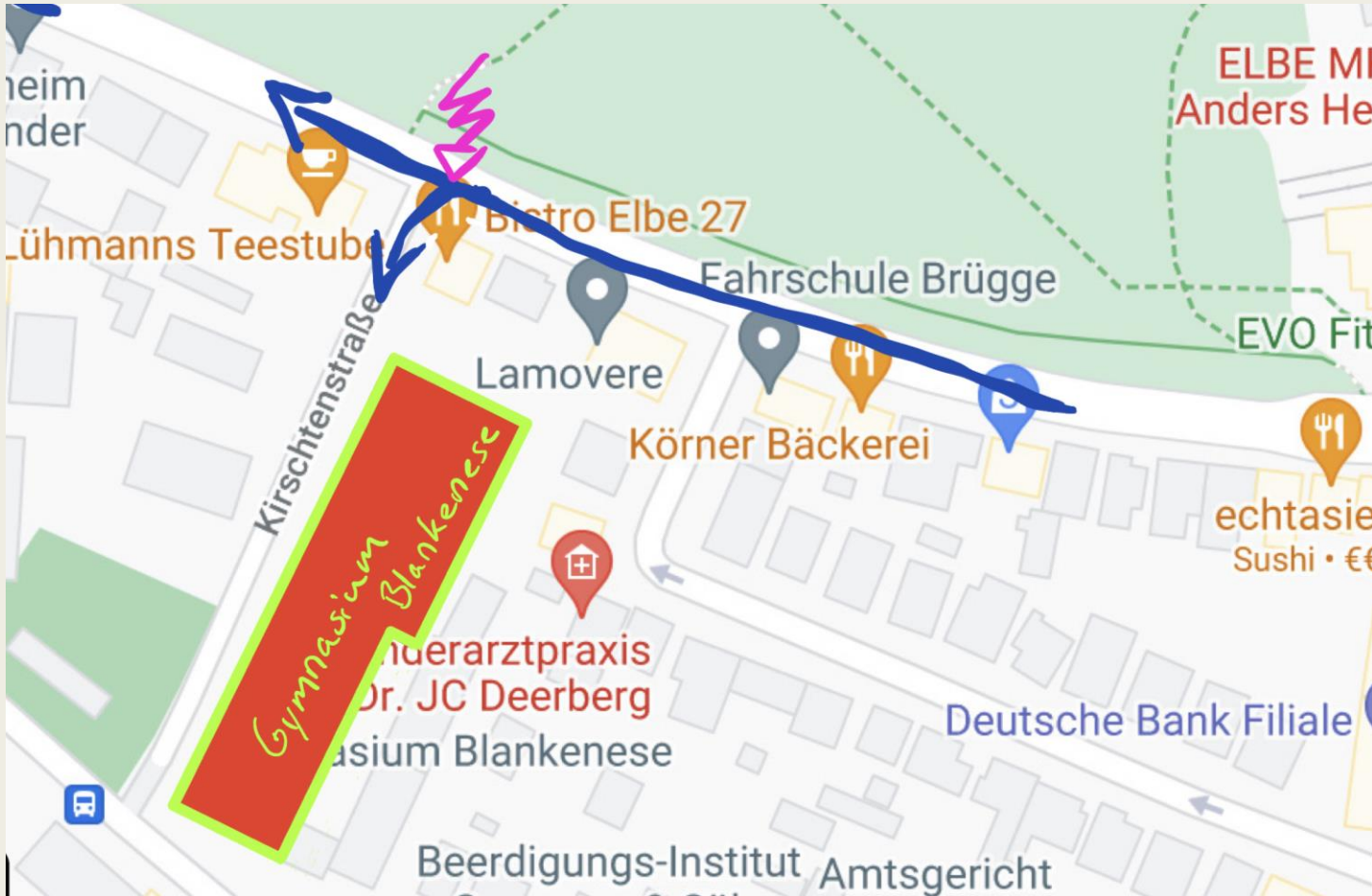


FAHRRADPROJEKT

der Klasse 10b der Stadtteilschule Blankenese und
der Umwelt-AG des Gymnasiums Blankenese

Problemstellen des Gymnasium Blankenese:





1. Problemstelle

Blankeneser Landstraße:

- Parkplatz beim Gymnasium Blankenese: Zusammenstoß von Autos (Eltern bringen Kinder), Fahrradfahrer*innen und Fußgänger*innen






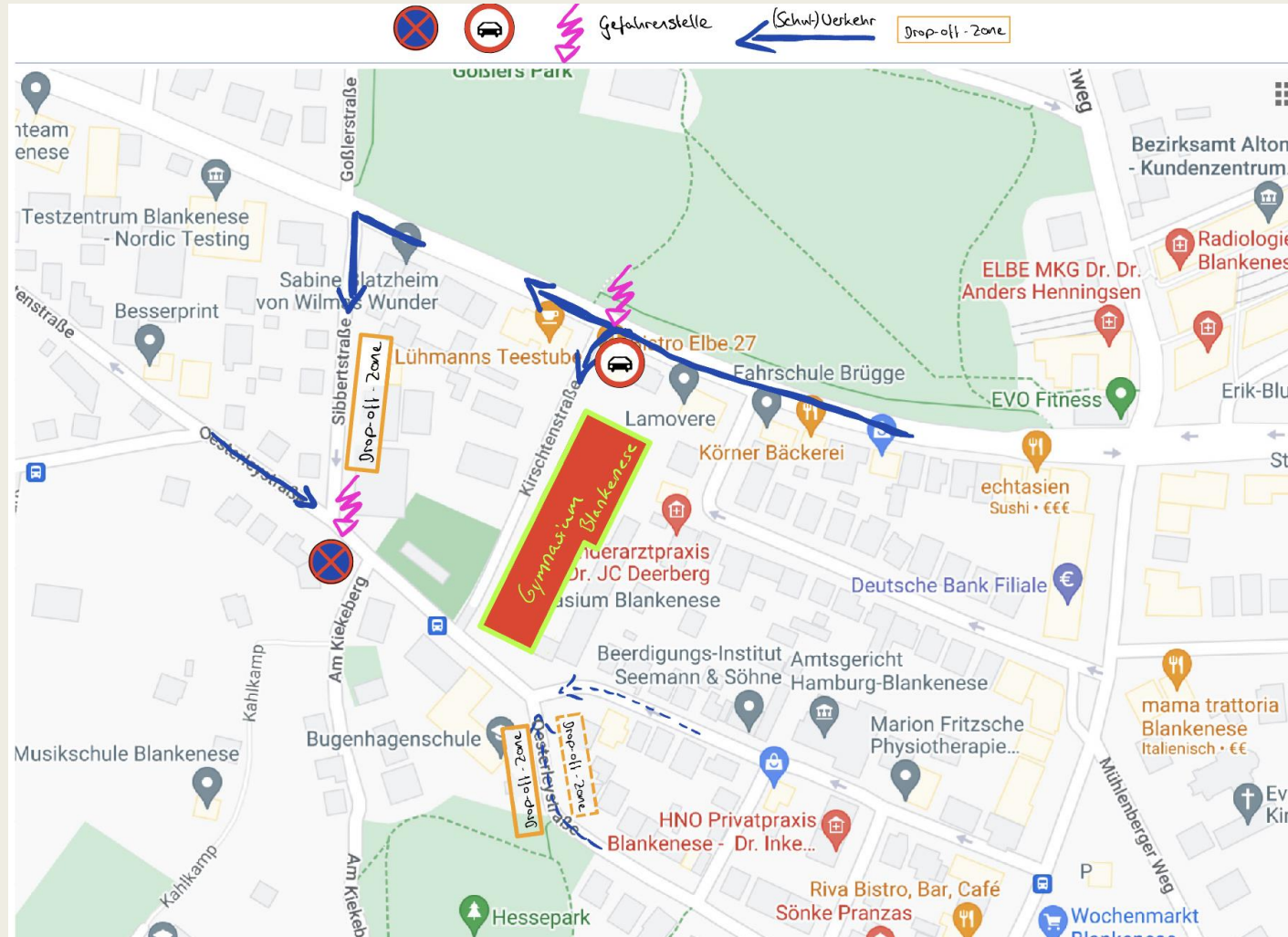
2. Problemstelle

Oesterleystraße Kreuzung
Sibbertstraße:

- Kollisionszone
Fahrradfahrer*innen und
Autos (Fußgänger*innen)
- durch Parkende Autos und
starken Verkehr (Eltern)

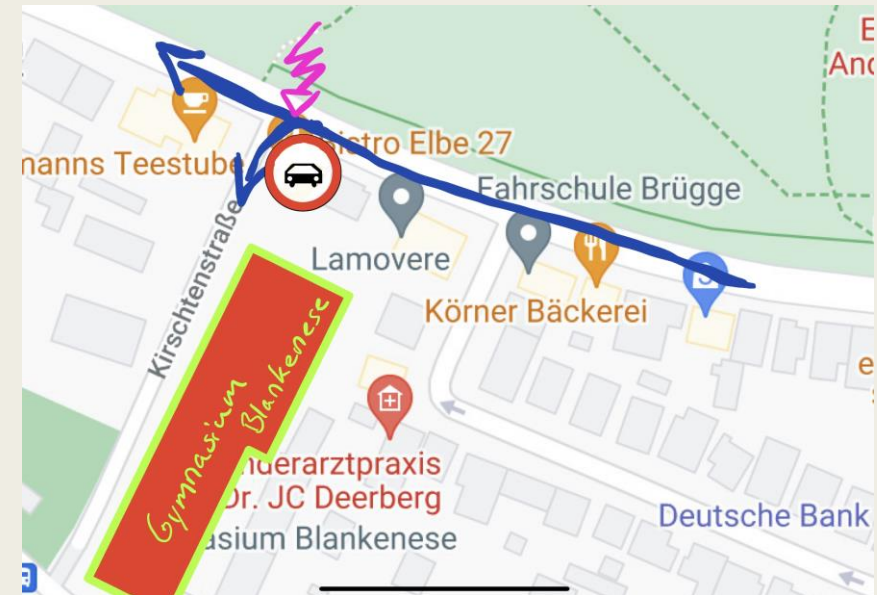


Lösungsvorschläge:



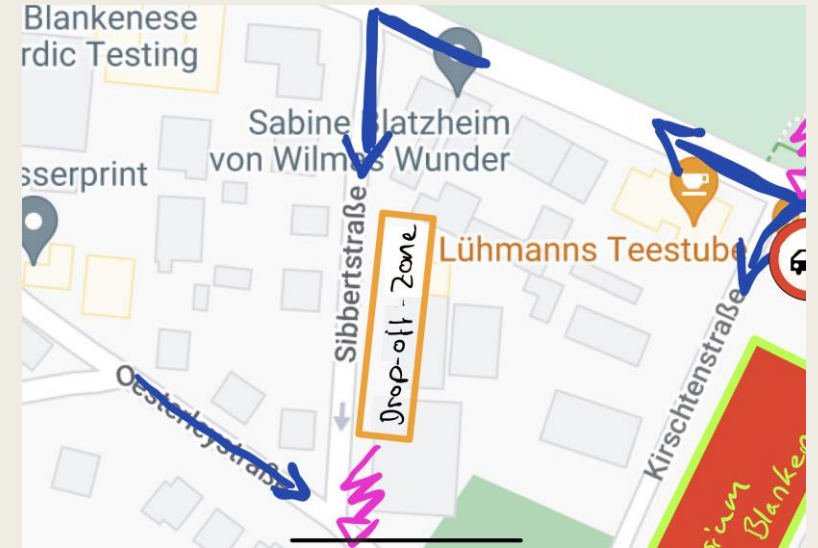
1. Lösungsvorschlag:

- Einfahrt für Autos temporär verbieten: Parkplatz beim Gymnasium Blankenese (Lühmanns)
→ Kollisionsgefahr zwischen Autos, Fahrrädern und Fußgänger*innen minimieren
- Wenn nicht Einfahrverbot dann: Fahrradstraße für mehr Sichtbarkeit/ Rücksicht



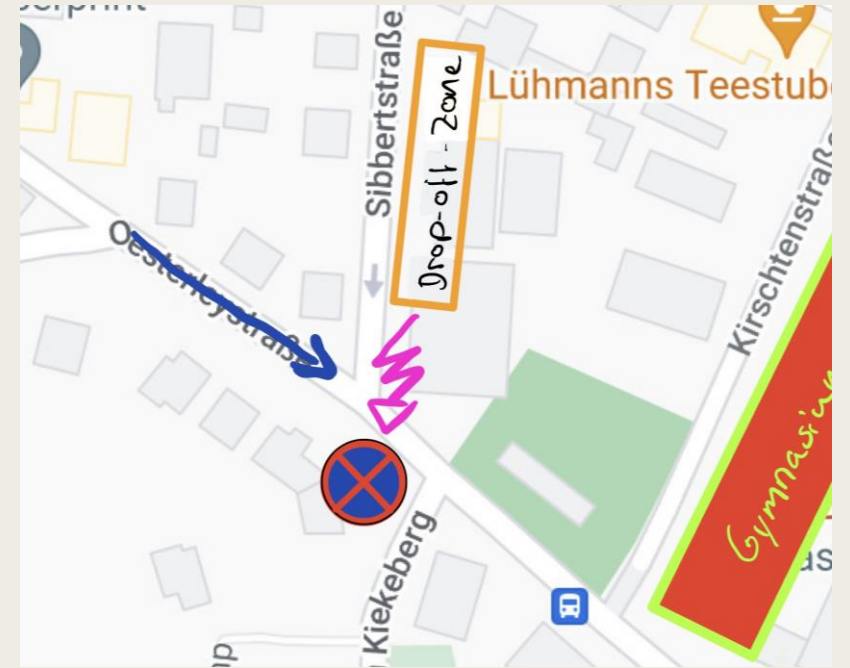
2. Lösungsvorschlag:

- 2 (-3) x Drop-Off-Zone:
 - 1 x Sibbertstraße, 1 x (-2) Oesterleystraße (Nähe Bugenhagenschule)
 - Entlastung der Verkehrssituation, um Kinder zur Schule zu bringen (ohne Gefährdung anderer)
 - Umleitung des Verkehrs
 - Verkehr besondere Situation: Bugenhagenschule



3. Lösungsvorschlag:

- Halteverbot: Oesterleystraße gegenüber Sibbertstraße
- Raum für Verkehr schaffen, mehr Platz für Fahrräder → Sicherheit für Fußgänger*innen
- Bereits eingetroffene Lösung: Umbau Fußgängerweg





Handwritten note in red ink at the top center.

KEINE FAHRTADRESSE
(Handwritten note in red ink at the top right).

Stufe 1/2/3/4/5/6/7/8/9/10/11/12
(Green sticky note on the left side).

Gymnasium Blankensee
Bogenhagenkolo
(White sticky note at the bottom right).

Handwritten notes in green and red ink at the bottom left.

Handwritten notes in red ink at the bottom right.

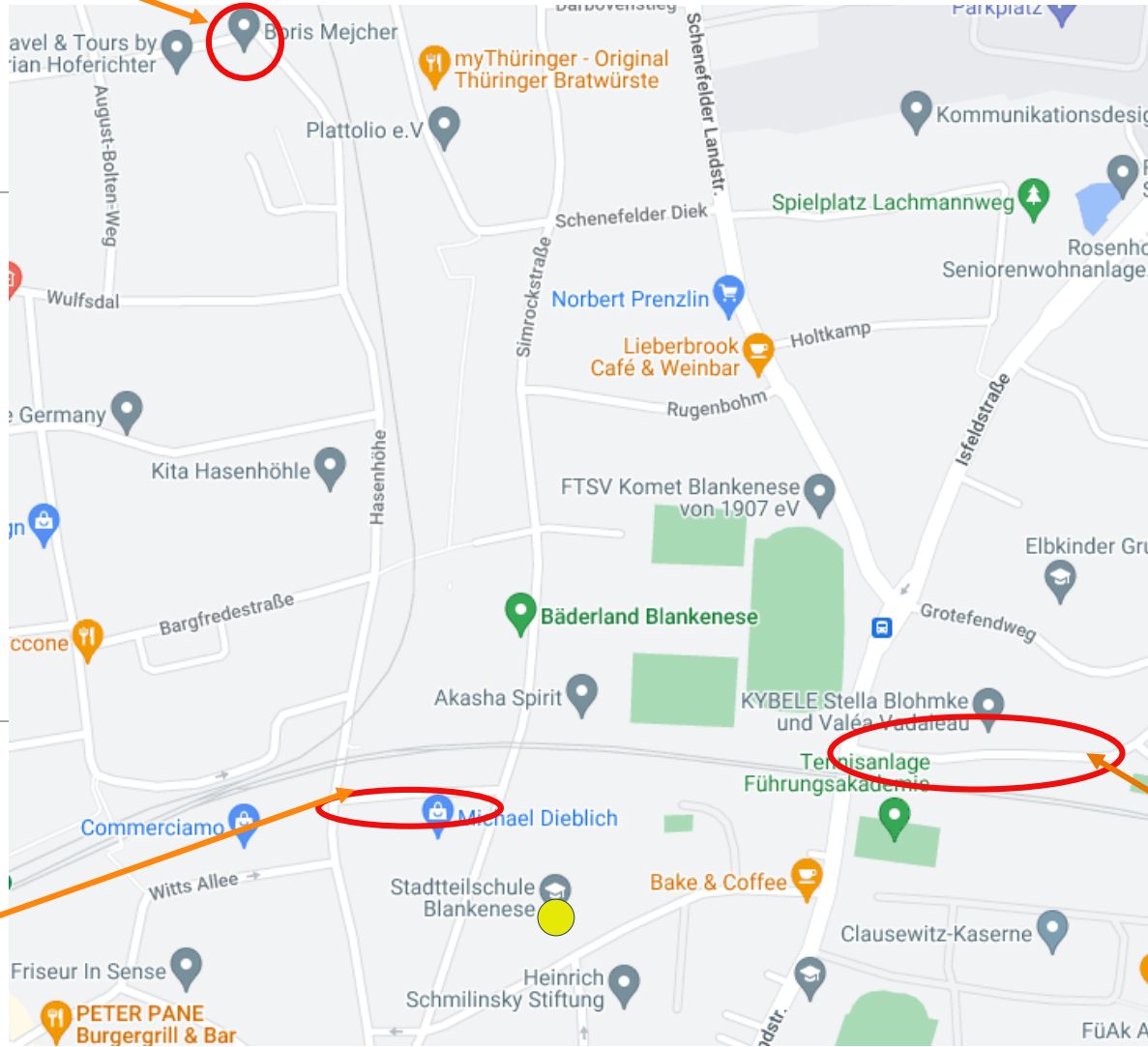
Fahrradprojekt

DER UMWELT-AG DES GYMNASIUM
BLANKENESE UND DER KLASSE 10B DER
STADTTEILSCHULE BLANKENESE



Hasenhöhe/Hilgendorfweg

- : Problemstelle
- : Schule

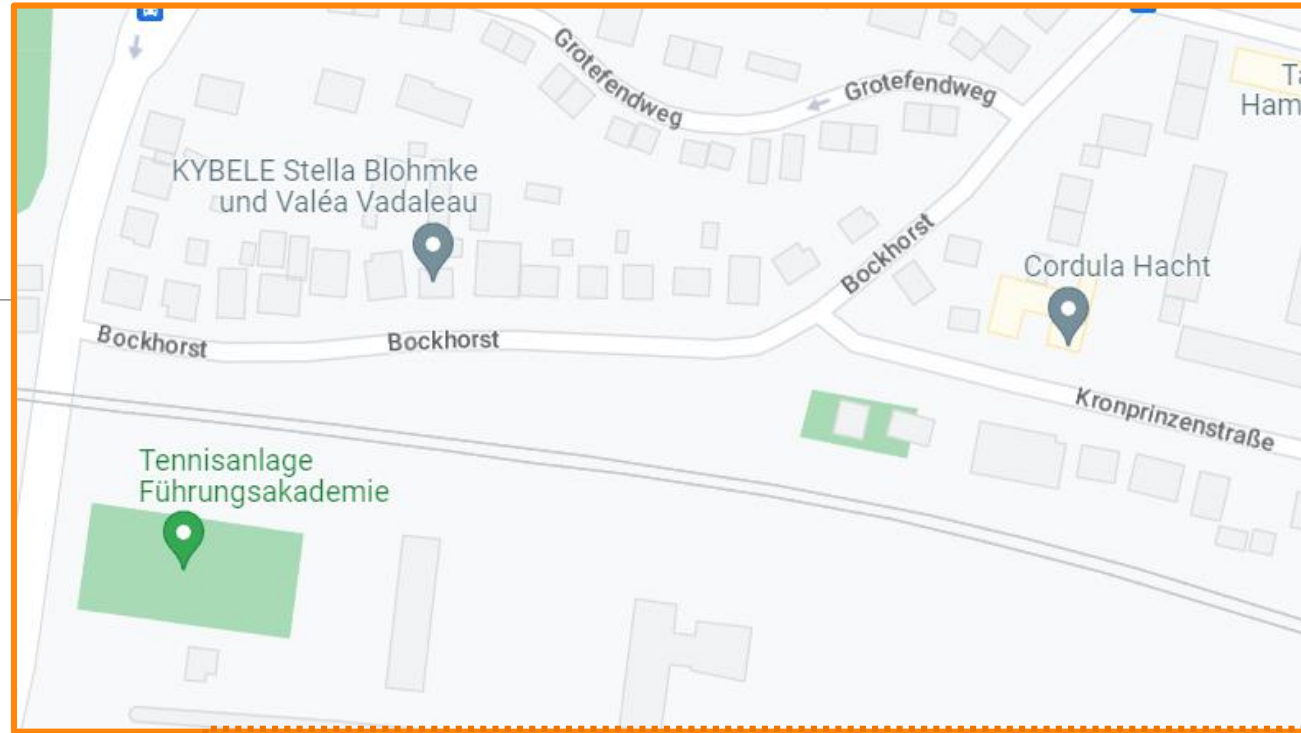


Bohnstraße/Simrockstraße

Bockhorst

Problemstelle Bockhorst:

1. Fahrrad- und Fußgängerweg zu schmal, nicht asphaltiert oder mit Steinen gepflastert
2. Nach ein paar hundert Metern endet der Weg in einer Kurve
3. Autos beparken die anderen Straßenseite
4. Bus verkehrt auf der Straße in regelmäßigen Zeitabständen



Lösungsvorschläge Bockhorst Straße:

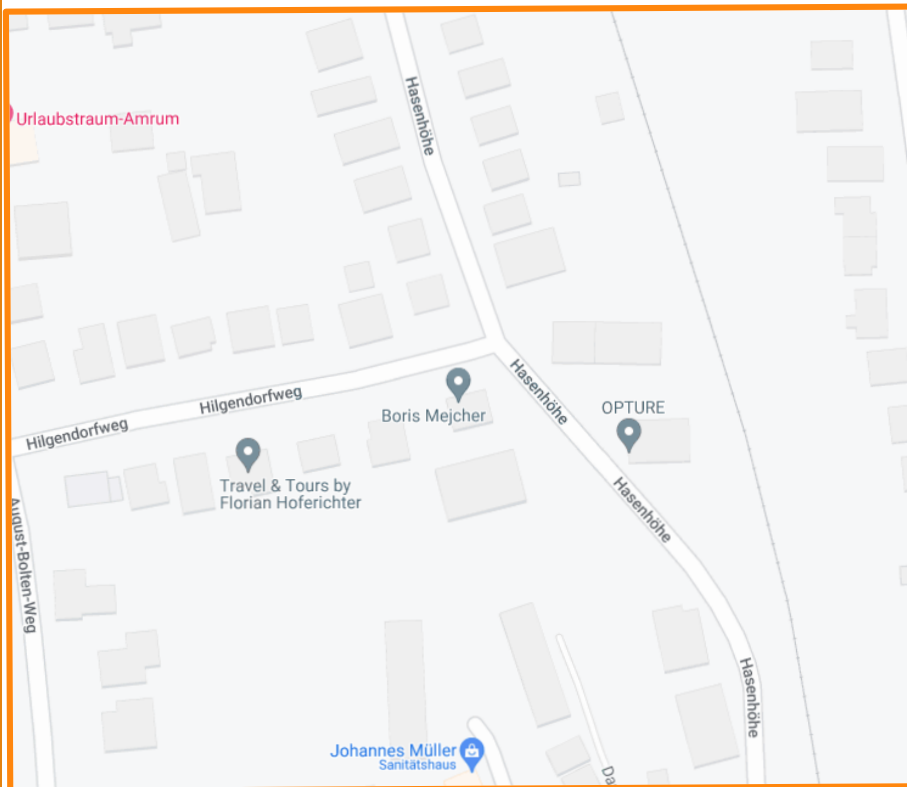
1. provisorische Ampel bei Bockhorst/Schenefelder Landstraße bleibt, sie sollte mit der nächsten Ampel synchronisiert werden
2. Mögliche temporelle Parkverbote im Bockhorst durchsetzen
3. zu Tempo 30 reduzieren (vom Anfang bis zur Kurve)
4. Radweg erneuern (evt. Vergrößern und nicht im nichts enden lassen)

Problemstelle: Ecke Hasenhöhe/ Hilgendorfweg

1. Autofahrer*innen die nicht die Vorfahrt beachten
2. Parkende Autos sorgen für Sichtversperrung (besonders an den Kreuzungen)

Lösungsvorschläge Hasenhöhe/Hilgendorf-weg

1. Eine Schwelung in die Straße bauen (Hügel)
2. „Haifischzähne“ zur Betonung der rechts-vor-links-Situation

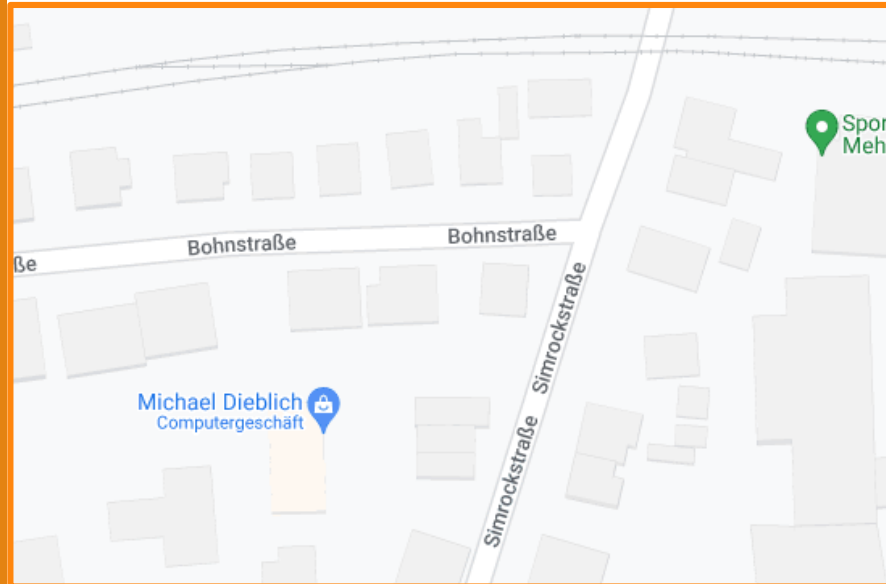


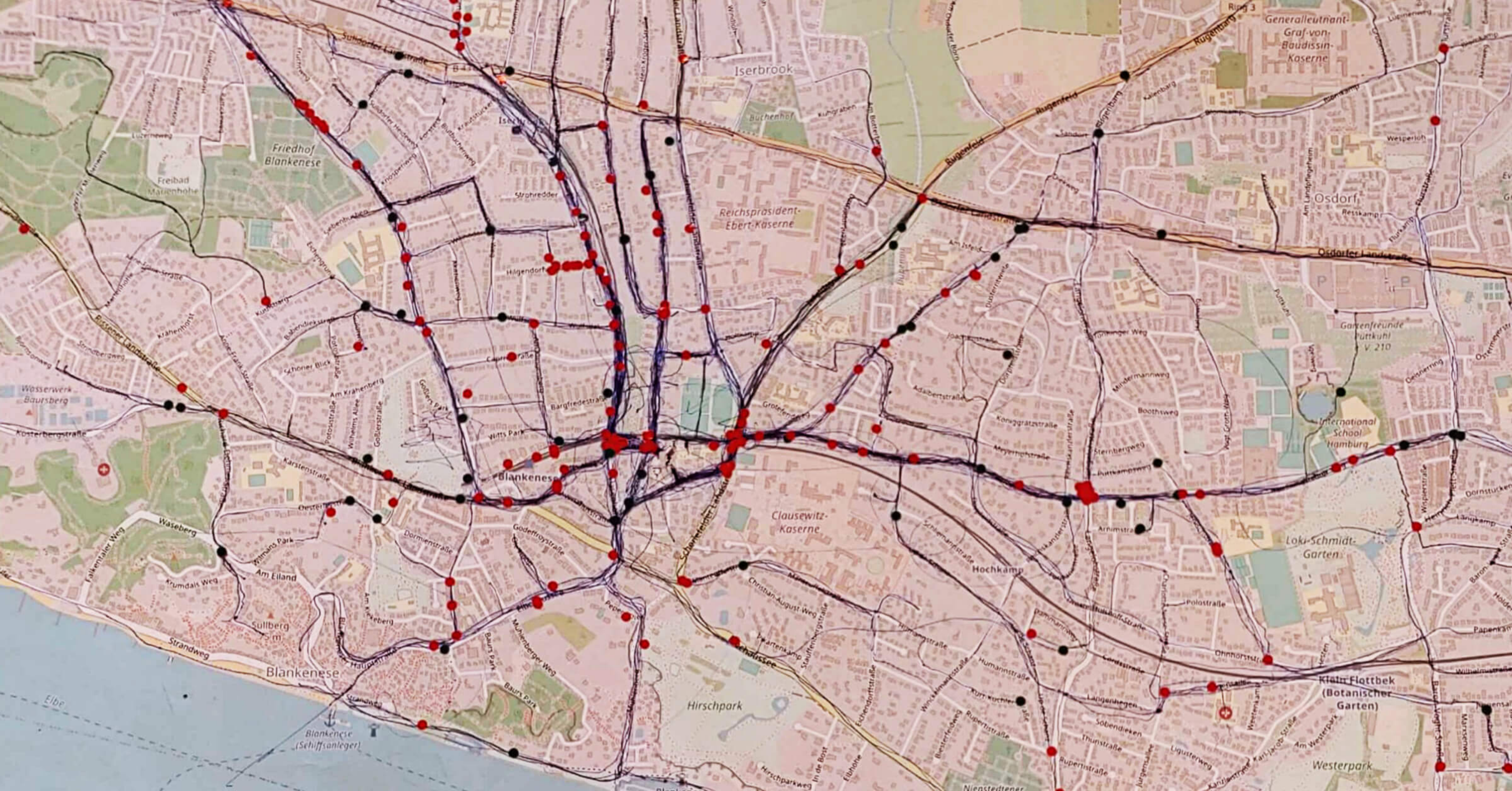
Problemstelle Bohnstraße/ Simrockstraße:

1. Die Autofahrer*innen fahren oft zu schnell
2. An Stoßzeiten parken/versperren manche die Autofahrer*innen die Straße

Lösungsvorschläge Bohnstraße/ Simrockstraße:

1. Ein Halteverbot an der Kreuzung Bohnstraße/Simrockstraße
2. Die Bohnstraße wird zur Einbahnstraße (Richtung Westen)
3. Die Bohnstraße wird zur einer Fahrradstraße





Friedhof Blankenese

Iserbrook

Reichspräsident-Ebert-Kaserne

Blankenese

Clausewitz-Kaserne

Blankenese

Hirschpark

Lohse-Schmidt-Garten

Klein Flottbek (Botanischer Garten)

Westerpark

Generalleutnant-Graf-von-Baudissin-Kaserne

Osdorf

Gartenfreunde Puttkuhl V. 210

International School Hamburg