



Freie und Hansestadt Hamburg  
Bezirksamt Hamburg - Nord  
Dezernat Wirtschaft, Bauen und Umwelt  
Fachamt Management des öffentlichen Raumes  
Fachbereich Tiefbau

**Baumaßnahme :**                **Sondermittel der Bezirksversammlung  
100-Bänke-Programm**

**Teilbaumaßnahme:**        **Teil 2 - 2023 -**

**Erläuterungsbericht zur Kenntnisnahme-Verschickung der Verkehrsplanung**



#### Inhaltsverzeichnis

1. Anlass der Planung
2. Vorhandener Zustand
3. Geplanter Zustand
4. Planungsrechtliche Grundlagen
5. Umsetzung der Planung

## **1. Anlass der Planung**

Vor dem Hintergrund der älter werdenden Gesellschaft werden Sitzgelegenheiten zunehmend an Bedeutung gewinnen. Durch seniorengerechte Sitzbänke ermöglicht man vielen Menschen, auch längere Strecken bewältigen zu können. Sitzbänke bieten die Möglichkeiten für Pausen und zum Verweilen. Dies fördert die Selbstständigkeit und Teilhabe am Leben. Sitzbänke erhöhen in der Regel die Aufenthaltsqualität für Fußgänger.

Am 16.01.2020 wurde mit Drucksache 21-0781 in der Bezirksversammlung beschlossen für die Errichtung von bis zu 100 Sitzbänken im öffentlichen Raum in den Jahren 2020-2023 bezirkliche Mittel in Höhe von 100.000,00 € bereit zu stellen. Der Beschluss wurde dahingehend verstanden, dass seniorengerechte Sitzbänke in barrierefreier Aufstellung im öffentlichen Straßenraum aufgestellt werden sollen. Die finanziellen Mittel wurden aufgrund der Preissteigerungen mit dem Beschluss zur Drucksache 21-3565 am 16.06.2022 um weitere 130.000,00 € aufgestockt.

Der erster Teil des 100-Bänke-Programms ist weitestgehend abgeschlossen. Mit der Aufstockung der Mittelzuweisung können weitere neue Sitzbankstandorte umgesetzt werden und an vorhandene Sitzbankstandorten vorh. Bänke durch seniorengerechte Sitzbänke ausgetauscht werden.

## **2. Vorhandener Zustand**

Weiterhin gibt es noch keine vollständige Datengrundlage oder Dokumentation zu Sitzbänken im öffentlichen Raum des Bezirksamt Hamburg-Nord. Es konnten jedoch rd. 623 Sitzbänke im öffentlichen Straßenverkehrsraum und über 3.060 Sitzbänke in Flächen des bezirklichen Stadtgrüns ermittelt werden.

Prinzipiell werden im Rahmen bezirklicher Baumaßnahmen und Maßnahmen des Landesbetriebs Straßen, Brücken und Gewässer (LSBG) seniorengerechte Sitzbänke im öffentlichen Raum eingebaut. Im Zuge der Unterhaltung werden abgängige ältere Sitzbankmodelle durch eine seniorengerechte Variante ersetzt. Diese neuen seniorengerechten Sitzbänke können auf Grund der unterschiedlichen Zuständigkeiten derzeit noch nicht in einer gemeinsamen Liste statistisch erfasst und bekannt gegeben werden.

Vorhandene Sitzbänke befinden sich im öffentlichen Straßenraum in der Regel im Gehwegbereich an der äußeren Grundstücksgrenze und meist an Straßeneinmündungen. Es werden Sitzbänke auch in anderen Bereichen des Gehweges bzw. Nebenflächen aufgestellt zum Beispiel zwischen Standorten des Straßenbegleitgrünes / Straßenbäumen. So entstehen zuweilen etwas wie ein „Poket-Park“, wie in Drucksache 21-0781 erwünscht.

Auch für die zukünftigen neuen Standorte der seniorengerechten Sitzbänke wurden Flächen des Gehweges und den Nebenflächen ausgewählt. Die Oberflächen der Gehwege sind unterschiedlich befestigt. Überwiegend sind die ausgewählten Standorte mit 50er Gehwegplatten befestigt, jedoch gibt es auch anderes Betonpflaster in unterschiedlichen Abmessungen aber auch Grandbefestigungen bzw. durchwachsene Grandbefestigungen und Rasenflächen des Straßenbegleitgrünes.

### 3. Geplanter Zustand

#### 3.1 Planungsansatz / Standortkriterien

Bei der Standortauswahl wurden in erster Linie der zur Verfügung stehende Platz und die Lage geprüft. Für einen neuen Sitzbankstandort muss ausreichend Platz vorhanden sein, ohne den Fußverkehr zu behindern, das Sichtdreieck an Einmündungen oder nahegelegene Baumstandorte zu beeinträchtigen. Des Weiteren wurde darauf geachtet, dass ein gewisser Abstand von offensichtlichen Leitungstrassen, Schächten und Schieber von Leitungsträgern eingehalten wird. Auch der jeweilige Abstand zu einer nächsten Sitzmöglichkeit wurde betrachtet. Gemäß den Hinweisen für barrierefreie Verkehrsanlagen (HBVA) wird ein Abstand der einzelnen Sitzbänke von 300 m im öffentlichen Straßenraum empfohlen. Es wurden jedoch auch Sitzbankstandorte ausgewählt, die einen geringeren Abstand zur nächsten Sitzbank aufweisen.

Es wurden mit dem 2. Teil des 100-Bänke-Programms weitere 19 neue Standortvorschläge aus der Anlage 3 der Drucksache 21-2711.1, der Drucksache 21-3439, der Drucksache 21-3767.1, versch. Bürgereingaben und bezirksinternen Vorschlägen geprüft und ausgewählt:

Lf. Nr. / Lageplan	Straße	Standortvorschlag	Vorschlag von / aus	Anzahl	Stadtteil / PK / Fläche von
77 / LP053	Hummelsbütteler Kirchenweg	Ohkamp	Drs. 21-2207	1	Fuhlsbüttel / PK 34 / MR 2
103 / LP054	Leinpfad	Mövenstraße	Drs. 21-2246	1	Winterhude / PK 33 / MR 2
137 / LP055	Alsterdorfer Straße	Heubergredder (nordwestl. Seite)	Drs. 21-2437	1	Alsterdorf / PK 33 / MR 2
150 / LP056	Fernsicht	Blumenstraße	Drs. 21-2530	1	Winterhude / PK 33 / MR 2
159 / LP057	Erikastraße	Schuhbackstraße	Drs. 21-3439	1	Eppendorf / PK 23 / MR 2
160 / LP058	Alter Teichweg	Elsässer Straße	bezirksintern	1	Dulsberg / PK 37 / MR 2
164 / LP061	Alsterdorfer Straße	Höhe Haus-Nr. 505	bezirksintern	1	Alsterdorf / PK 33 / MR 2
173 / LP069	Lämmersieth	Habichtstraße	bezirksintern	1	Barmbek-Nord / PK 31 / MR 2
178 / LP073	Alter Teichweg	Nordschleswiger Straße	Stadtteilrat Dulsberg	1	Dulsberg / PK 37 / MR 2
185 / LP074	Landwehr	Angerstraße	Drs. 21-3767.1	1	Hohenfelde / PK 31 / BVM
190 / LP075	Uhlenhorster Weg	Overbeckstraße	Drs. 21-3767.1	1	Uhlenhorst / PK 31 / MR 2
192 / LP077	Adlerstraße	Elise-Lensing-Weg	Drs. 21-3767.1	1	Barmbek-Nord / PK 31 / MR 2
197 / LP078	Preetzer Straße	Ecke Fuß-Radweg entlang Umgehung Fuhlsbüttel	bezirksintern	1	Fuhlsbüttel / PK 34 / MR 2
198 / LP079	Hermann-Löns-Weg	Timm-Kröger-Weg	bezirksintern	1	Fuhlsbüttel / PK 34 / MR 2
200 / LP080	Langenhorner Chaussee	Buurredder	bezirksintern	1	Langenhorn / PK 34 / BVM
202 / LP081	Grete-Zabe-Weg	Dehnhaiide	bezirksintern	1	Barmbek-Süd / PK 31 / MR 2

Lf. Nr. / Lageplan	Straße	Standortvorschlag	Vorschlag von / aus	Anzahl	Stadtteil / PK / Fläche von
204 / LP082	Sengelmannstraße	ggü. 103	bezirksintern	1	Ohlsdorf / PK 34 / BVM
205 / LP083	Bachstraße	Mozartstraße	Bürgereingabe	1	Barmbek-Süd / PK 31 / MR 2
206 / LP084	Leinpfad	Werftbrücke (westl. Seite)	bezirksintern	1	Winterhude / PK 33 / MR 2
Summe				19	

Aus Anlage 3 der Drucksache 21-2711.1 und bezirksinternen Vorschlägen wurden 14 Standorte für den Austausch von 15 Sitzbänken (zum Teil mit versetztem Standort) ausgewählt:

Lf. Nr. / Lageplan	Straße	Standortvorschlag	Anzahl	Stadtteil / PK / Fläche von
162 / LP059	Krochmannstraße	vor Krochmannstraße /Sporthalle	1	Winterhude / PK 33 / MR 2
163 / LP060	Wilhelm-Metzger-Straße	südliche Seite Alsterwanderweg	1	Alsterdorf / PK 33 / MR 2
165 / LP062	Großheidestraße	Stammannstraße	1	Winterhude / PK 33 / MR 2
166 / LP063	Semperstraße	Wiesendamm	1	Winterhude / PK 33 / MR 2
167 / LP064	Armgartstraße	ggü. Armgartstraße 6	1	Hohenfelde / PK 31 / MR 2
168 / LP065	Eppendorfer Landstraße	Höhe Epp. La. 4	1	Eppendorf / PK 23 / MR 2
169 / LP066	Holtkoppel	Middeltwiete	1	Langenhorn / PK 34 / MR 2
171 / LP067	Fuhlsbüttler Straße	Feuerbergstraße	1	Ohlsdorf / PK 36 / MR 2
172 / LP068	Friedhofsweg	zw. Friedhofsweg 1 und Kreisel	1	Ohlsdorf / PK 35 / MR 2
174 / LP070	Suhrenkamp	Nesselstraße	1	Ohlsdorf / PK 34 / MR 2
175 / LP071	Averhoffstraße	Dorotheenstraße	2	Uhlenhorst / PK 31 / MR 2
176 / LP072	Heschredder	Ratsmühlendamm	1	Fuhlsbüttel / PK 34 / MR 2
191 / LP076	Wiesendamm	(ggü. 28) vor Haus-Nr. 51	1	Barmbek-Nord / PK 31 / MR 2
207 / LP085	Moltrechtweg	Gertrud-Pardo-Weg	1	Alsterdorf / PK 34 / MR 2
15				

### 3.2 Einzelheiten der Planung

Die Planungsgrundlage ist die aktuelle Fassung der ReStra und der ihr zugrundeliegenden FSGV-Richtlinien. Hier wurden insbesondere die Hinweise für barrierefreie Verkehrsanlagen (HBVA) in Bezug auf die Sitzbänke, wenn möglich, beachtet.

Es werden keine Veränderungen im fließenden Verkehr, ruhenden Verkehr und Radverkehr vorgenommen. Bei der Aufstellung der neuen seniorengerechten Sitzbänke werden die



erforderlichen Sicherheitsabstände eingehalten. Es werden seniorengerechte Sitzbänke mit Rücken- und Armlehnen entsprechend dem Modell „Luise“ oder gleichwertig eingebaut (siehe auch Foto Deckblatt Erläuterungsbericht). Die Auswirkungen auf den Fußverkehr sind wenn überhaupt nur minimal. Die verbleibenden Gehwegbreiten betragen mindestens 1,80 m. An Sitzbankstandort an der inneren Leitlinie werden, wenn möglich, mittels eines Betonbordes 5/20 cm oder auf einer Fläche von ca. 2,75 x 1,25 m ((Außenmasse) mittels Kleinpflasterstreifen (ca. 0,30 m breit) taktil erfasst.

Die vorhandene Befestigung wird bei den meisten Sitzbänken nicht verändert. Sollte an einigen Standorten eine unebene und ungepflegte Oberfläche vorhanden sein so wird diese entsprechend verbessert zum Teil werden Gehwege verbreitert oder ergänzt und mit 25er Betonpflaster bzw. 50er Gehwegplatten oder Glensanda befestigt.

Der Aufbau der neu zu befestigenden Flächen erfolgt in Anlehnung der ReStra, Tafel 6, Zeile 2, Pflasterbauweise:

7,0 cm Pflastersteine 25/25 aus Beton (8,0 cm Kleinpflastersteine aus Naturstein)

3,0 cm Brechsand Splitt 0/5 mm

20,0 cm Schicht aus frostunempf. Material gem. DIN 18196

30,0 (31,0) cm

Sind keine befestigten Flächen neben der Sitzbank vorhanden, so wird, soweit ausreichend Platz vorhanden ist und ansonsten keine Gründe dagegen sprechen, gem. Empfehlung der HBVA eine Ruhefläche von 1,50 m x 1,50 m für Rollstuhl oder Rollator geschaffen.

Die Oberflächenentwässerung erfolgt über den vorhandenen Bestand. Wenn erforderlich und möglich werden die Quer- und Längsneigungen gem. ReStra mit einer Regelquerneigung von 2,5 % angesetzt.

Bei Vorhandensein von benachbarten Baumstandorten wird ein Mindestabstand von mind. 2,50 m zum Baumstamm sowie eine baumpflegerische Baubegleitung stattfinden.

Ein Erfordernis zur Anpassung von Leitungen, Kabelschächten oder Schaltschränken seitens der Versorgungsunternehmen ist derzeit nicht vorhanden.

#### **4. Planungsrechtliche Grundlagen**

Es bedarf keiner besonderen planungsrechtlichen Grundlage. Grunderwerb ist für die Aufstellung der ausgewählten Sitzbankstandorte grundsätzlich nicht erforderlich.

Die Finanzierung erfolgt durch Mittel der Bezirksversammlung. Es wurden 230.000 € auf dem PSP-Element 2-22003010-00002.17 (investiv) bereitgestellt. 138.865,57 € sind für den 1. Teil des 100-Bänke-Programms bereits beauftragt. Die vorläufige Kostenschätzung zur Umsetzung des 2. Teils des 100-Bänke-Programms beträgt 90.000 €.

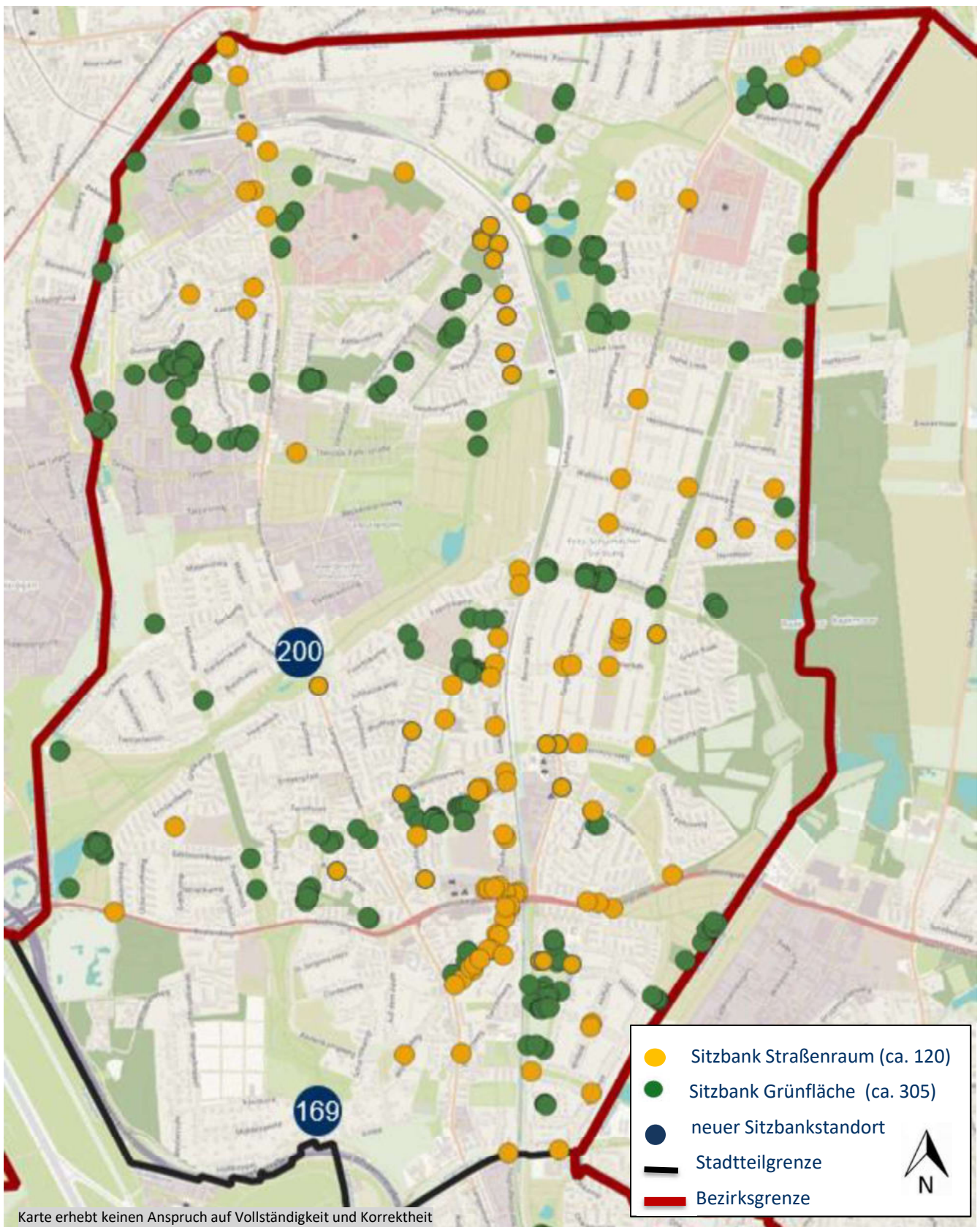
Planungs-, Entwurfs- und Baudienststelle ist das Bezirksamt Hamburg-Nord, Dezernat Wirtschaft, Bauen und Umwelt, Fachamt Management des öffentlichen Raumes, Fachbereich Tiefbau.

#### **5. Umsetzung der Planung**

Mit dem Einbau der seniorengerechten Sitzbänke für das 4. Quartal 2023 und 1. Quartal 2024 vorgesehen.

aufgestellt:





Bedarfs- und Realisierungsträger:

**Freie und Hansestadt Hamburg, Bezirksamt Hamburg-Nord,  
Dezernat Wirtschaft, Bauen und Umwelt,**

**Fachamt Management des öffentlichen Raumes, Fachbereich Tiefbau**

Baumaßnahme: 100-Bänke-Programm - Teil 2 - 2023 -

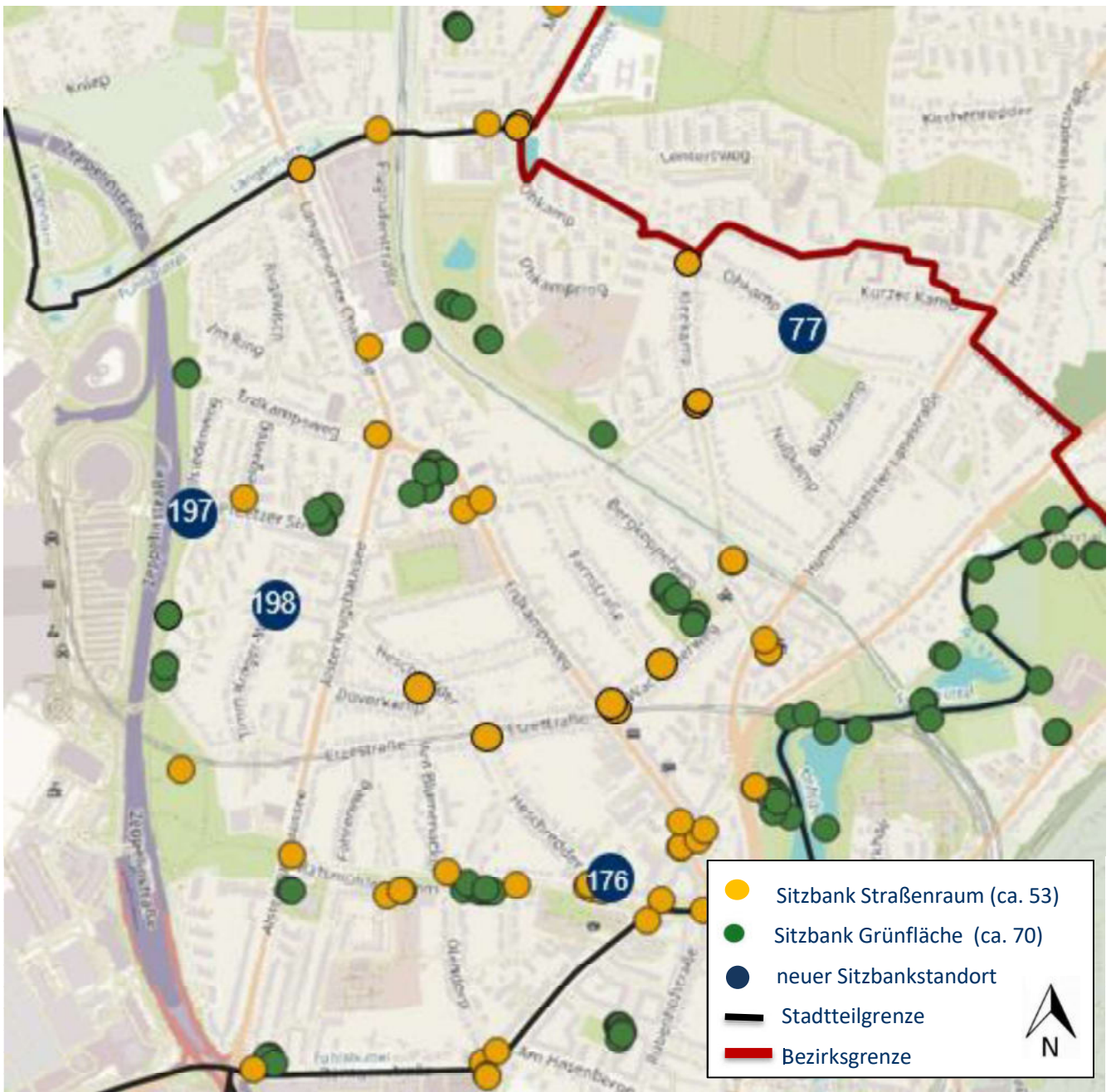
Übersichtsplan Langenhorn

Zeichnungsnr. N/MR22-2020-009-Ü-01a (ohne Maßstab)



bearbeitet:





Karte erhebt keinen Anspruch auf Vollständigkeit und Korrektheit

Bedarfs- und Realisierungsträger:

**Freie und Hansestadt Hamburg, Bezirksamt Hamburg-Nord,  
Dezernat Wirtschaft, Bauen und Umwelt,**

**Fachamt Management des öffentlichen Raumes, Fachbereich Tiefbau**

Baumaßnahme: 100-Bänke-Programm - Teil 2 - 2023

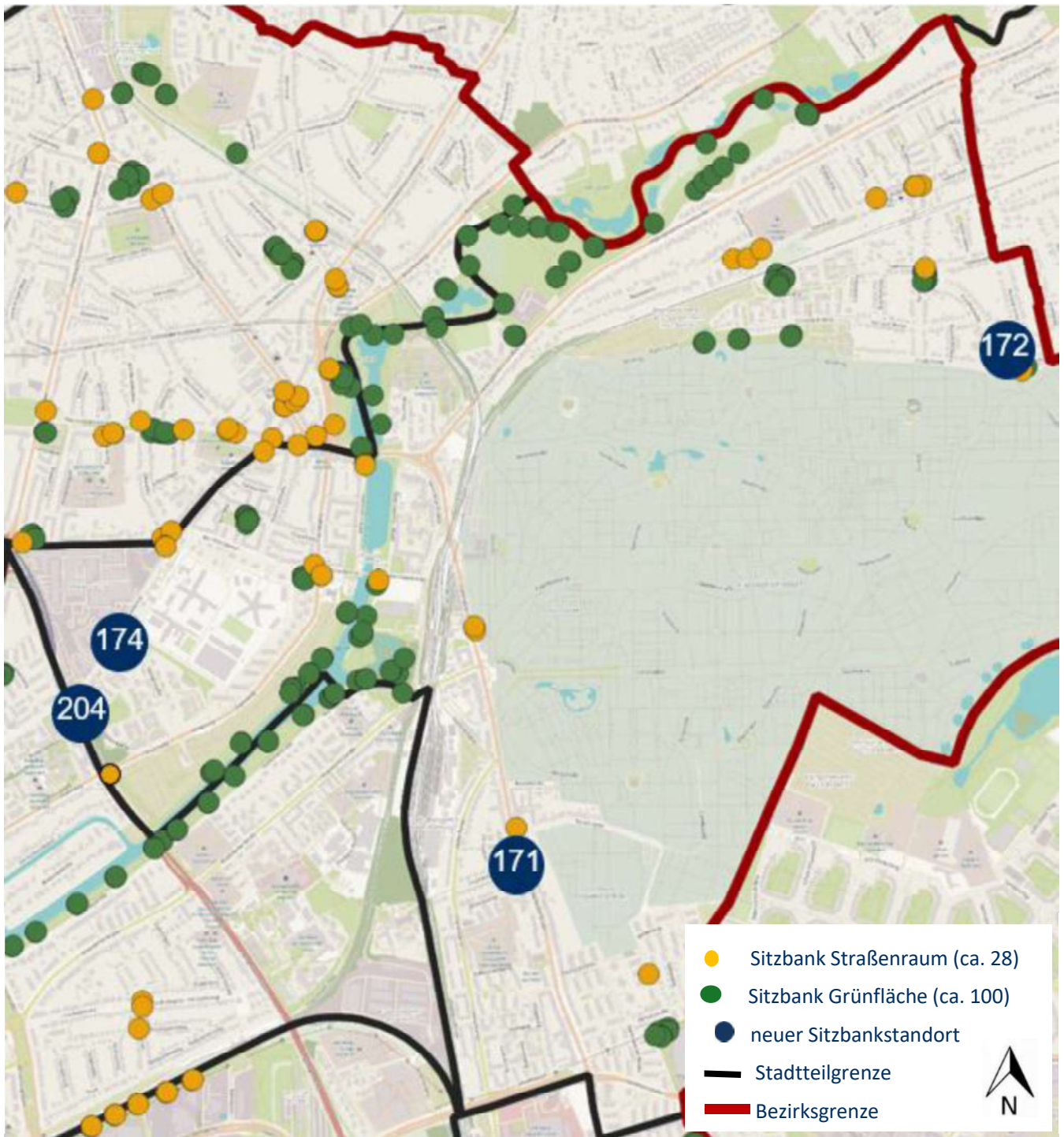
Übersichtsplan Fuhlsbüttel

Zeichnungsnr. N/MR22-2020-009-Ü-02a (ohne Maßstab)



bearbeitet:





Karte erhebt keinen Anspruch auf Vollständigkeit und Korrektheit

Bedarfs- und Realisierungsträger:

**Freie und Hansestadt Hamburg, Bezirksamt Hamburg-Nord,  
Dezernat Wirtschaft, Bauen und Umwelt,**

**Fachamt Management des öffentlichen Raumes, Fachbereich Tiefbau**

Baumaßnahme: 100-Bänke-Programm - Teil 2 - 2023

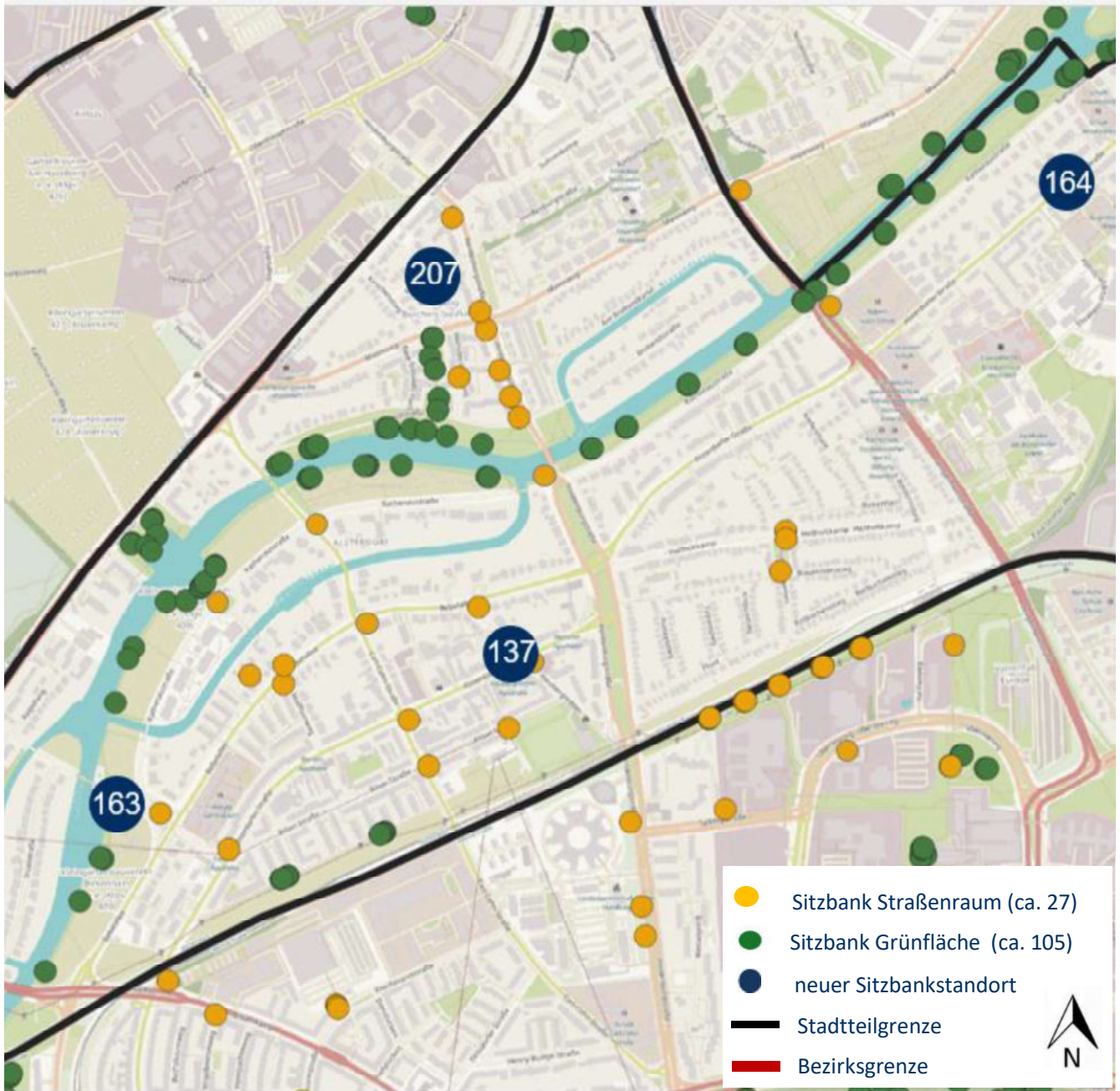
Übersichtsplan Ohlsdorf

Zeichnungsnr. N/MR22-2020-009-Ü-03a (ohne Maßstab)

bearbeitet:







Karte erhebt keinen Anspruch auf Vollständigkeit und Korrektheit

Bedarfs- und Realisierungsträger:

**Freie und Hansestadt Hamburg, Bezirksamt Hamburg-Nord,  
Dezernat Wirtschaft, Bauen und Umwelt,**

**Fachamt Management des öffentlichen Raumes, Fachbereich Tiefbau**

Baumaßnahme: 100-Bänke-Programm - Teil 2 - 2023 -

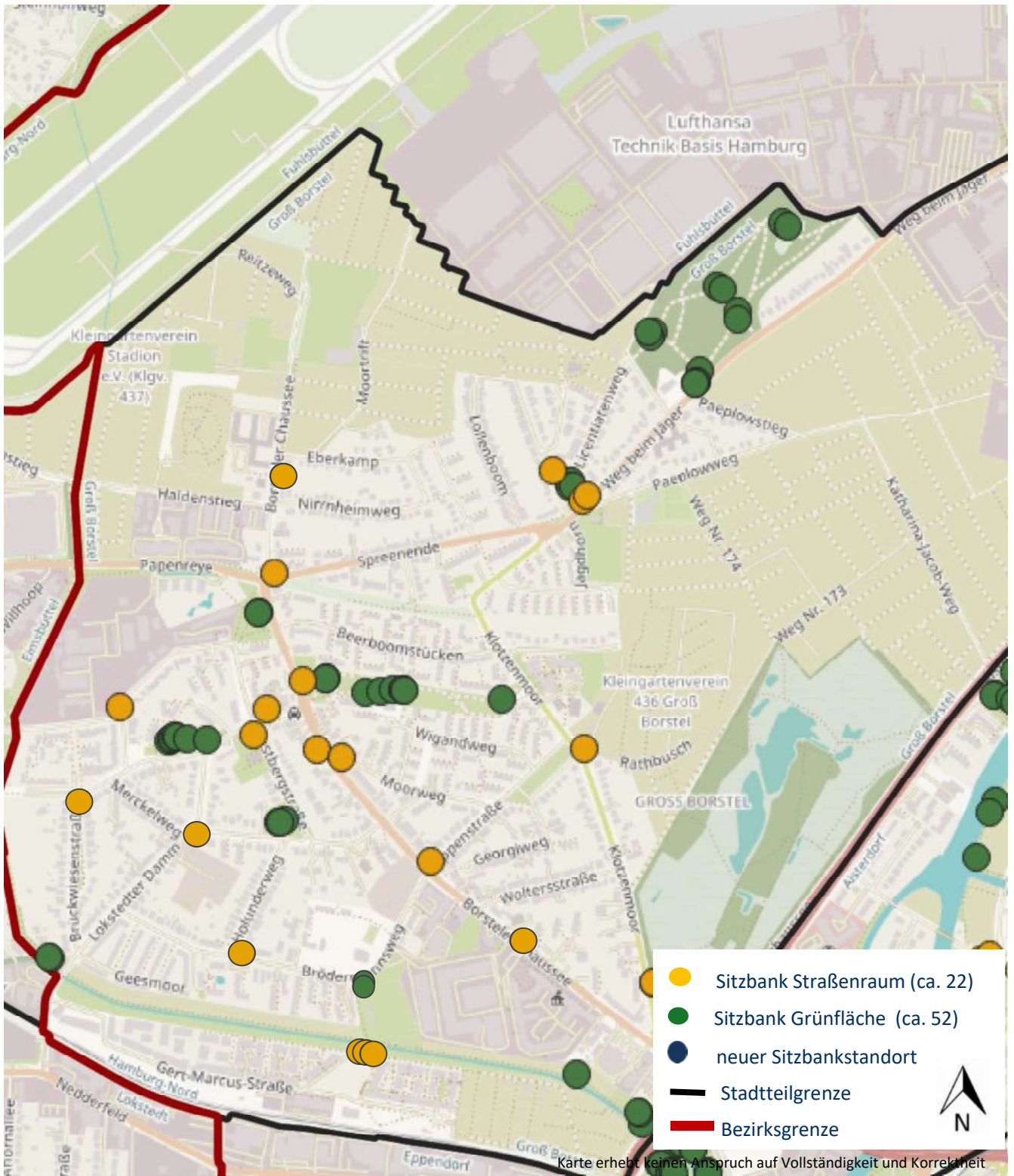
Übersichtsplan Alsterdorf

Zeichnungsnr. N/MR22-2020-009-Ü-04a (ohne Maßstab)



bearbeitet:





Bedarfs- und Realisierungsträger:  
**Freie und Hansestadt Hamburg, Bezirksamt Hamburg-Nord,**  
**Dezernat Wirtschaft, Bauen und Umwelt,**  
**Fachamt Management des öffentlichen Raumes, Fachbereich Tiefbau**  
 Baumaßnahme: 100-Bänke- Programm - Teil 2 - 2023 -  
 Übersichtsplan Groß Borstel  
 Zeichnungsnr. N/MR22-2020-009-Ü-05a (ohne Maßstab)



bearbeitet: [Redacted]





Karte erhebt keinen Anspruch auf Vollständigkeit und Korrektheit

Bedarfs- und Realisierungsträger:

**Freie und Hansestadt Hamburg, Bezirksamt Hamburg-Nord,  
Dezernat Wirtschaft, Bauen und Umwelt,**

**Fachamt Management des öffentlichen Raumes, Fachbereich Tiefbau**

Baumaßnahme: 100-Bänke-Programm - Teil 2 - 2023

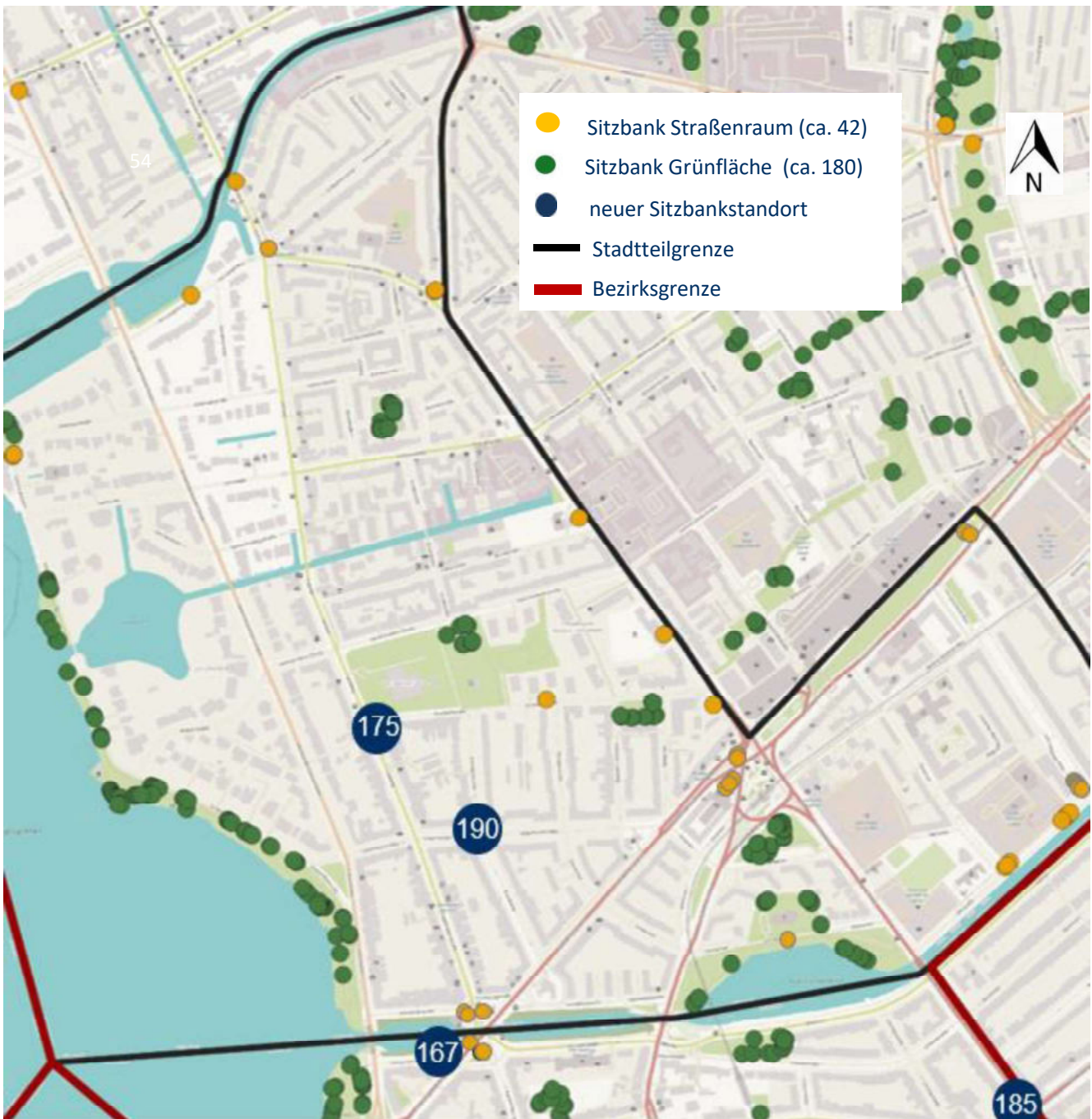
Übersichtsplan Barmbek

Zeichnungsnr. N/MR22-2020-009-Ü-06a (ohne Maßstab)



bearbeitet:





Karte erhebt keinen Anspruch auf Vollständigkeit und Korrektheit

Bedarfs- und Realisierungsträger:

**Freie und Hansestadt Hamburg, Bezirksamt Hamburg-Nord,**

**Dezernat Wirtschaft, Bauen und Umwelt,**

**Fachamt Management des öffentlichen Raumes, Fachbereich Tiefbau**

Baumaßnahme: 100-Bänke-Programm - Teil 2 - 2023

Übersichtsplan Uhlenhorst + Hohenfelde

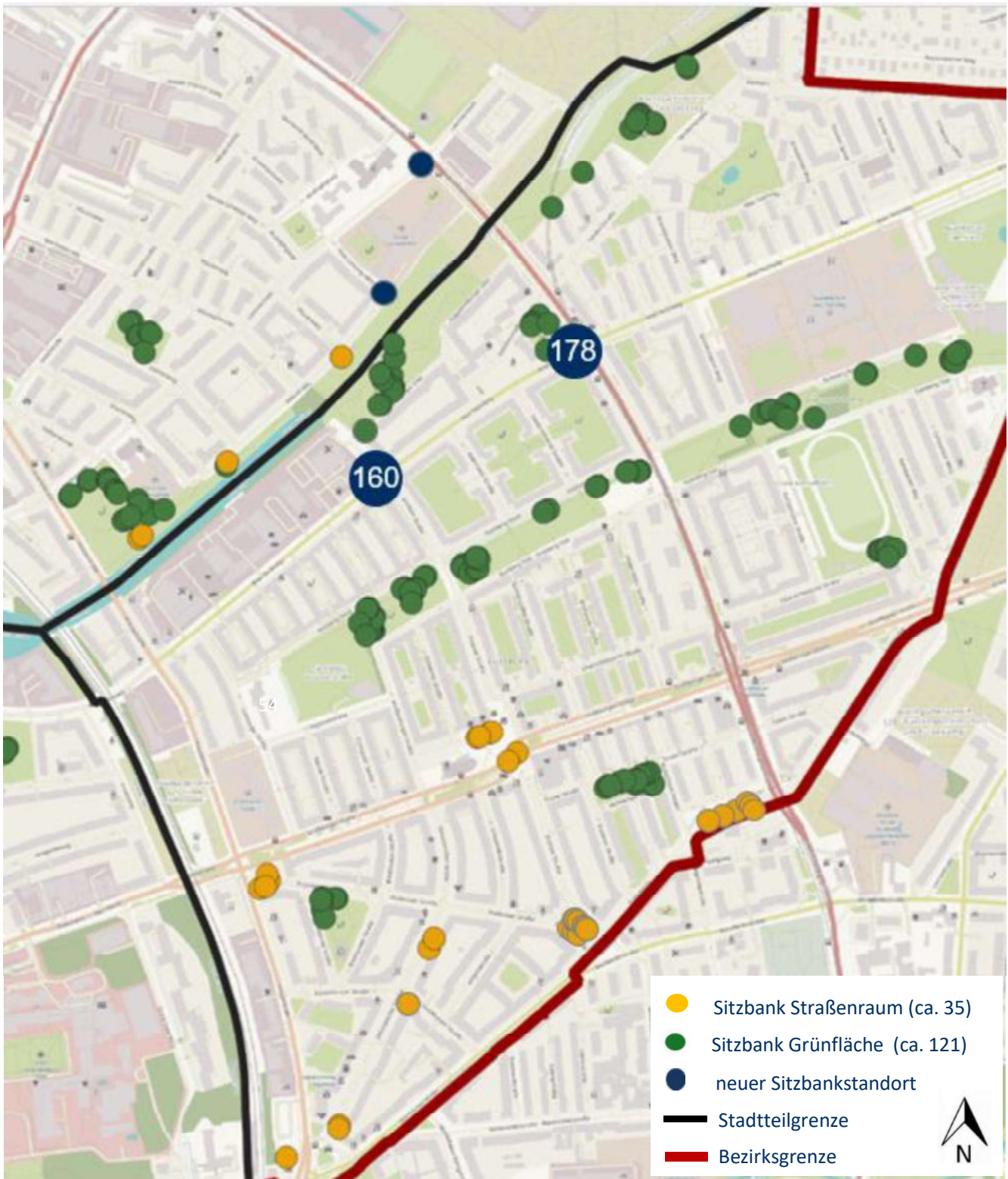
Zeichnungsnr. N/MR22-2020-009-Ü-07a (ohne Maßstab)



bearbeitet:







Karte erhebt keinen Anspruch auf Vollständigkeit und Korrektheit

Bedarfs- und Realisierungsträger:

**Freie und Hansestadt Hamburg, Bezirksamt Hamburg-Nord,  
Dezernat Wirtschaft, Bauen und Umwelt,**

**Fachamt Management des öffentlichen Raumes, Fachbereich Tiefbau**

Baumaßnahme: 100-Bänke- Programm - Teil 2 - 2023

Übersichtsplan Dulsberg

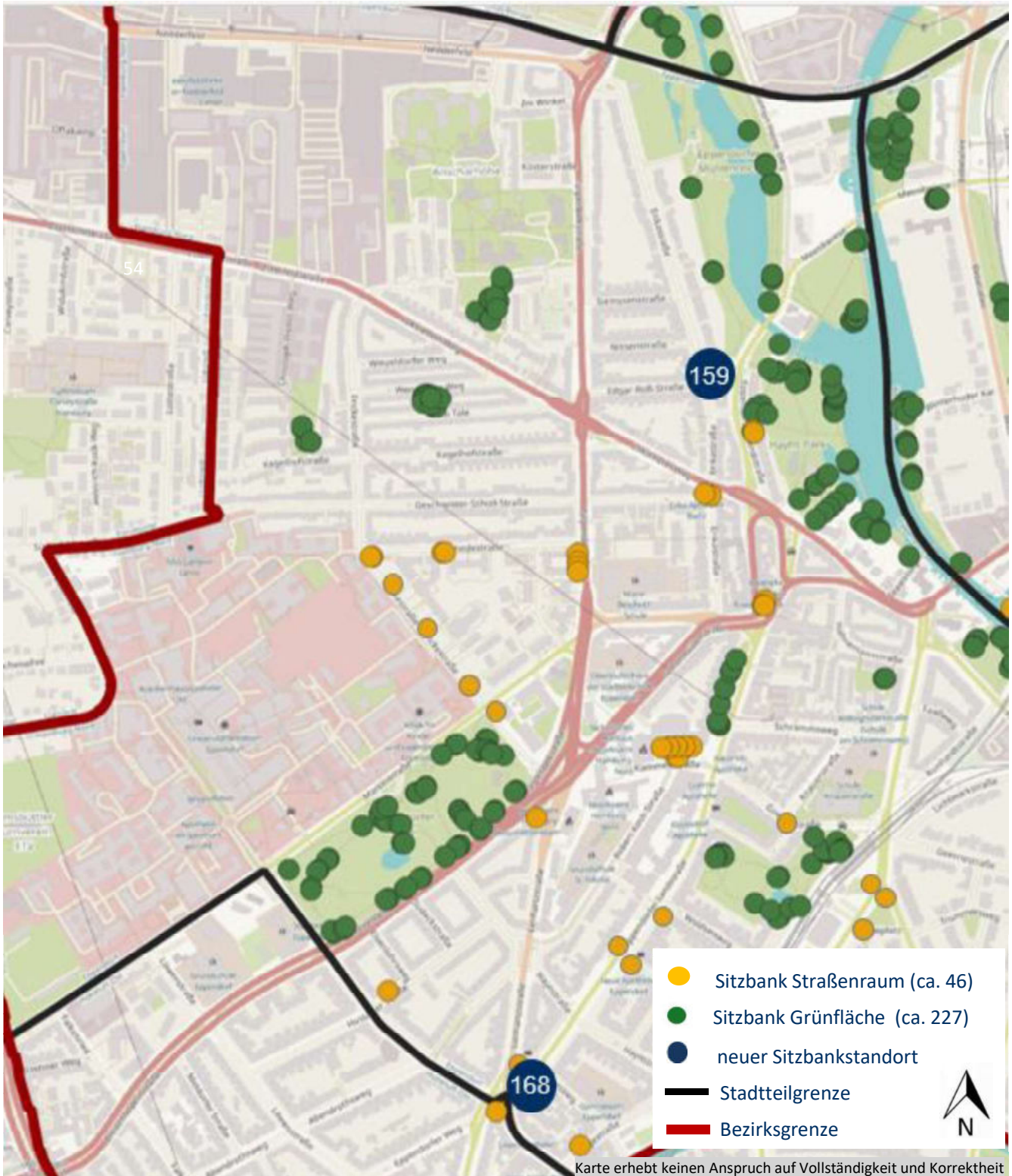
Zeichnungsnr. N/MR22-2020-009-Ü-08a (ohne Maßstab)



bearbeitet:







Bedarfs- und Realisierungsträger:

**Freie und Hansestadt Hamburg, Bezirksamt Hamburg-Nord,  
Dezernat Wirtschaft, Bauen und Umwelt,**

**Fachamt Management des öffentlichen Raumes, Fachbereich Tiefbau**

Baumaßnahme: 100-Bänke-Programm - Teil 2 - 2023

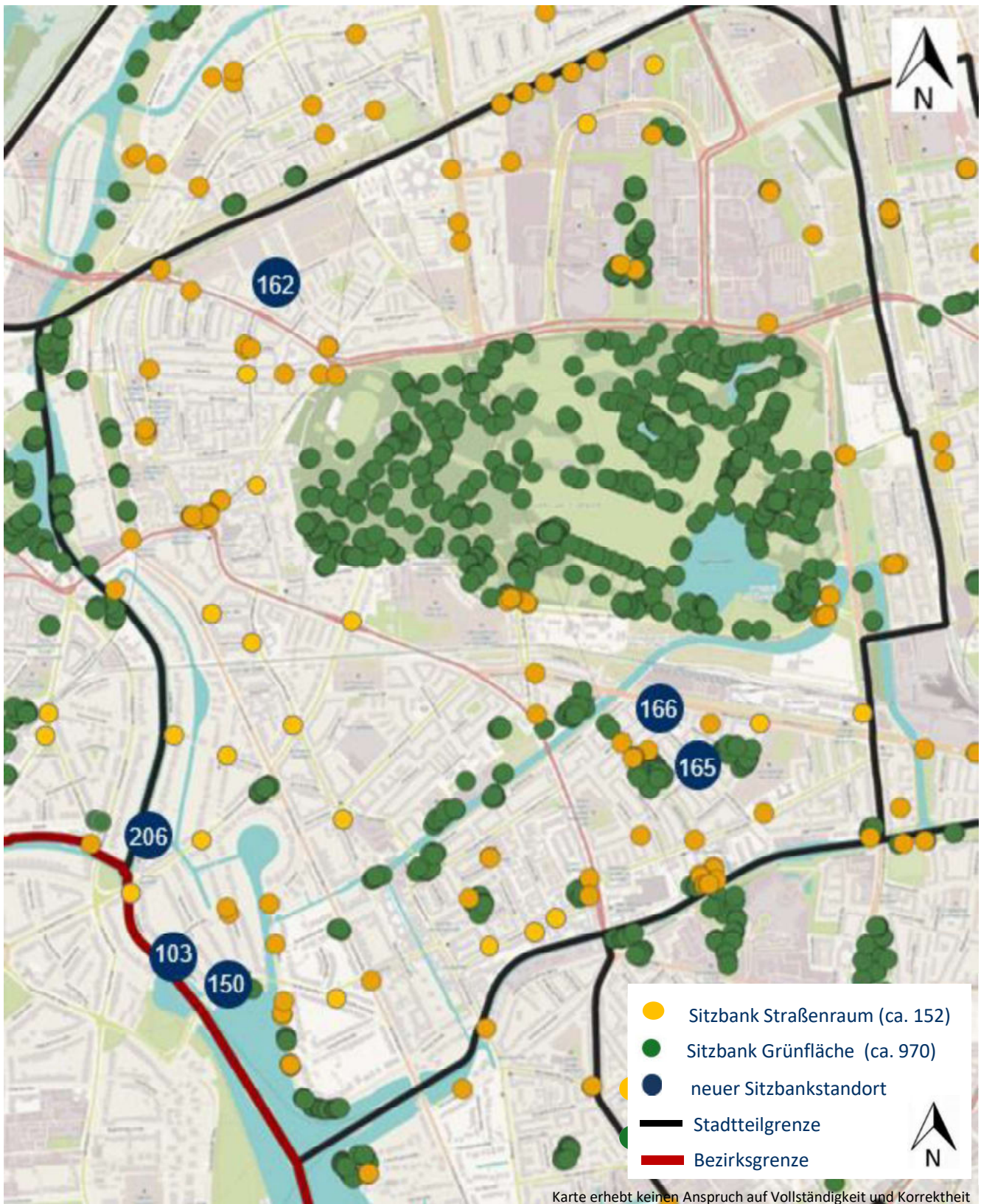
Übersichtsplan Eppendorf

Zeichnungsnr. N/MR22-2020-009-Ü-09a (ohne Maßstab)

bearbeitet:







Bedarfs- und Realisierungsträger:

**Freie und Hansestadt Hamburg, Bezirksamt Hamburg-Nord,  
Dezernat Wirtschaft, Bauen und Umwelt,**

**Fachamt Management des öffentlichen Raumes, Fachbereich Tiefbau**

Baumaßnahme: 100-Bänke-Programm - Teil 2 - 2023

Übersichtsplan Winterhude

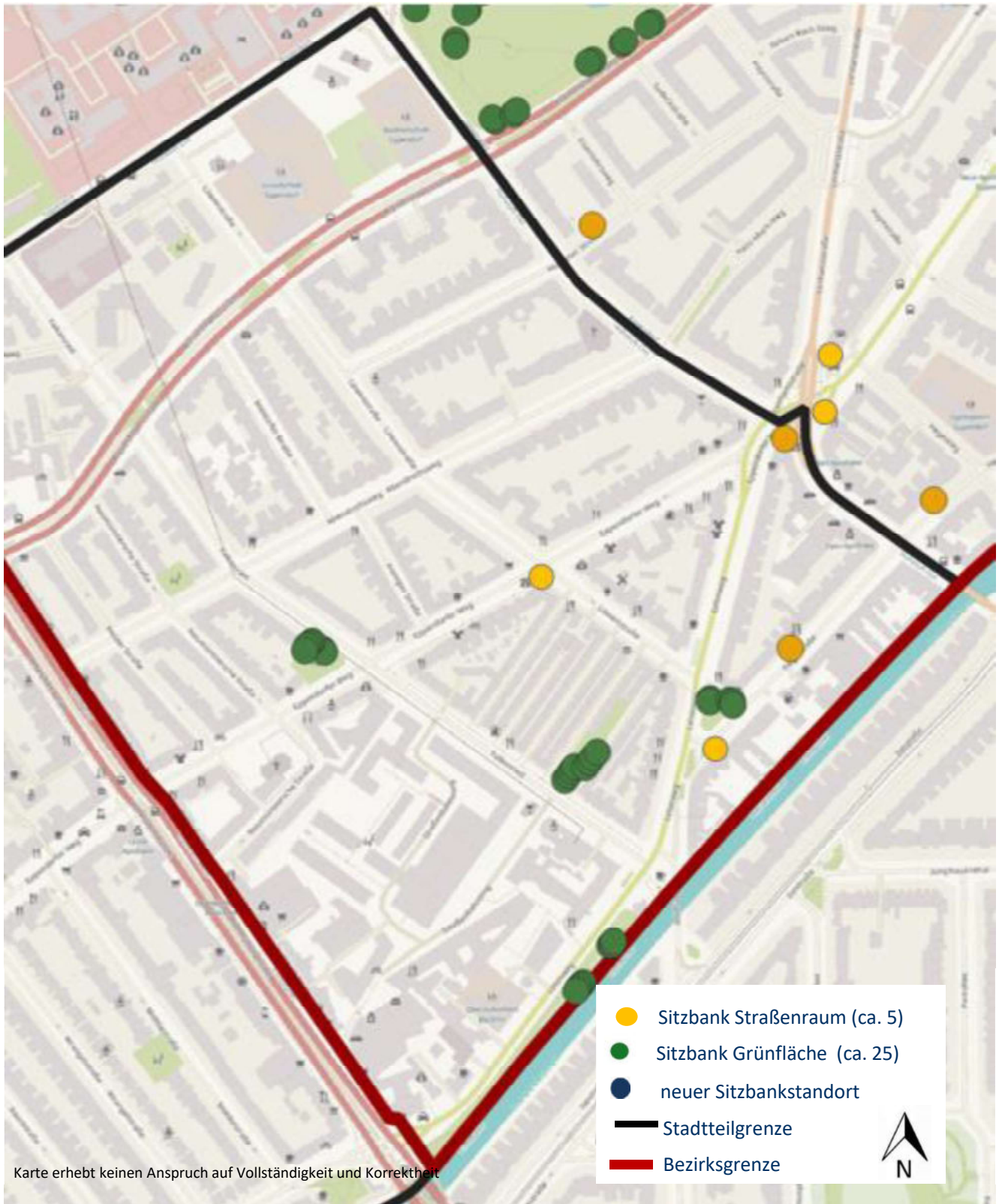
Zeichnungsnr. N/MR22-2020-009-Ü-10a (ohne Maßstab)



bearbeitet:







Karte erhebt keinen Anspruch auf Vollständigkeit und Korrektheit

Bedarfs- und Realisierungsträger:

**Freie und Hansestadt Hamburg, Bezirksamt Hamburg-Nord,  
Dezernat Wirtschaft, Bauen und Umwelt,**

**Fachamt Management des öffentlichen Raumes, Fachbereich Tiefbau**

Baumaßnahme: 100-Bänke-Programm - Teil 2 - 2023 -

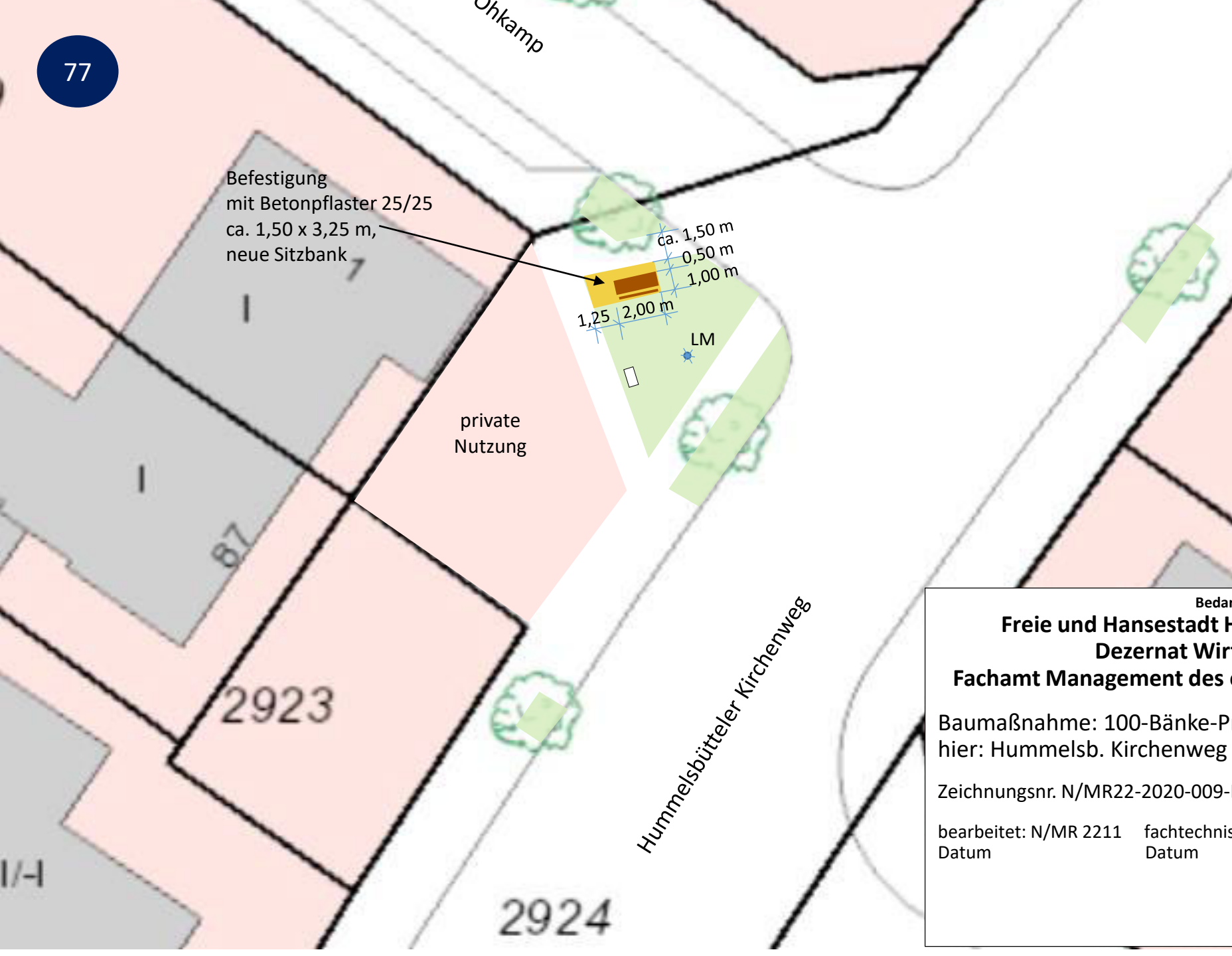
Übersichtsplan Hoheluft-Ost

Zeichnungsnr. N/MR22-2020-009-Ü-11a (ohne Maßstab)



bearbeitet:





**Legende:**

- Planungsbereich
- Straßenbegleitgrün
- Sitzbank (2,00 x 0,62 m)

**Bedarfs- und Realisierungsträger:**  
**Freie und Hansestadt Hamburg, Bezirksamt Hamburg-Nord,**  
**Dezernat Wirtschaft, Bauen und Umwelt,**  
**Fachamt Management des öffentlichen Raumes, Fachbereich Tiefbau**

Baumaßnahme: 100-Bänke-Programm - Teil 2 - 2023  
 hier: Hummelsb. Kirchenweg / Ohkamp (Ifd.-Nr.77)

Zeichnungsnr. N/MR22-2020-009-LP-053 (ohne Maßstab)

bearbeitet: N/MR 2211  
Datum

fachtechnisch geprüft: N/MR220  
Datum

aufgestellt: N/MR 20  
Datum



103

1235

Mövenstraße

Leinpfad

929

III

12

17

Befestigung  
mit Betonpflaster 25/25  
ca. 1,00 x 4,00 m,  
neue Sitzbank,

0,50 2,00 0,50 m  
2,10 m  
2,15 m

LM



Legende:



Planungsbereich



Straßenbegleitgrün



Sitzbank (2,00 x 0,62 m)

Bedarfs- und Realisierungsträger:

**Freie und Hansestadt Hamburg, Bezirksamt Hamburg-Nord,  
Dezernat Wirtschaft, Bauen und Umwelt,  
Fachamt Management des öffentlichen Raumes, Fachbereich Tiefbau**

Baumaßnahme: 100-Bänke-Programm - Teil 2 - 2023 -  
hier: Leinpfad ggü. 12 (Ifd.-Nr.103)

Zeichnungsnr. N/MR22-2020-009-LP-054 (ohne Maßstab)






bearbeitet: N/MR 2211  
Datum

fachtechnisch geprüft: N/MR220  
Datum

aufgestellt: N/MR 20  
Datum



**Legende:**


-  Planungsbereich
-  Straßenbegleitgrün
-  Sitzbank (2,00 x 0,62 m)

**Bedarfs- und Realisierungsträger:**  
**Freie und Hansestadt Hamburg, Bezirksamt Hamburg-Nord,**  
**Dezernat Wirtschaft, Bauen und Umwelt,**  
**Fachamt Management des öffentlichen Raumes, Fachbereich Tiefbau**

Baumaßnahme: 100-Bänke-Programm - Teil 2 - 2023-  
hier: Alsterdorfer Straße 281a / Heubergredder (Ifd.-Nr.137)

Zeichnungsnr. N/MR22-2020-009-LP-055 (ohne Maßstab)

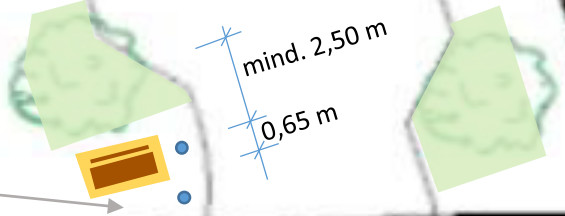
bearbeitet: N/MR 2211 Datum      fachtechnisch geprüft: N/MR220 Datum      aufgestellt: N/MR 20 Datum








Blumenstraße

vorh. Befestigung:  
Gehwegplatten 50/50  
neue Sitzbank



**Legende:**

-  Planungsbereich
-  Straßenbegleitgrün
-  Sitzbank (2,00 x 0,62 m)

LM  
VZ

VZ

LM


Fernsicht

**Bedarfs- und Realisierungsträger:**  
**Freie und Hansestadt Hamburg, Bezirksamt Hamburg-Nord,**  
**Dezernat Wirtschaft, Bauen und Umwelt,**  
**Fachamt Management des öffentlichen Raumes, Fachbereich Tiefbau**

Baumaßnahme: 100-Bänke-Programm - Teil 2 - 2023 -  
 hier: Fernsicht/ Blumenstraße (Ifd.-Nr.150)

Zeichnungsnr. N/MR22-2020-009-LP-056 (ohne Maßstab)

bearbeitet: N/MR 2211 Datum    fachtechnisch geprüft: N/MR220 Datum    aufgestellt: N/MR 20 Datum







Erikastraße

0,50 m  
0,65 m  
0,65 2,00 m  
Grand  
(durchwurzelte  
Fläche)

LM

VZ

Poller

2130

Schubackstraße

vorh. Befestigung:  
Gehwegplatten 50/50  
Neue Sitzbank am Untergrund verschrauben  
zum Schutz der Baumwurzeln

**Legende:**

Planungsbereich



Straßenbegleitgrün



Sitzbank (2,00 x 0,62 m)

Bedarfs- und Realisierungsträger:

**Freie und Hansestadt Hamburg, Bezirksamt Hamburg-Nord,  
Dezernat Wirtschaft, Bauen und Umwelt,  
Fachamt Management des öffentlichen Raumes, Fachbereich Tiefbau**

Baumaßnahme: 100-Bänke-Programm – Teil 2 - 2023 -  
hier: Erikastraße/ Schubackstraße (Ifd.-Nr.159)

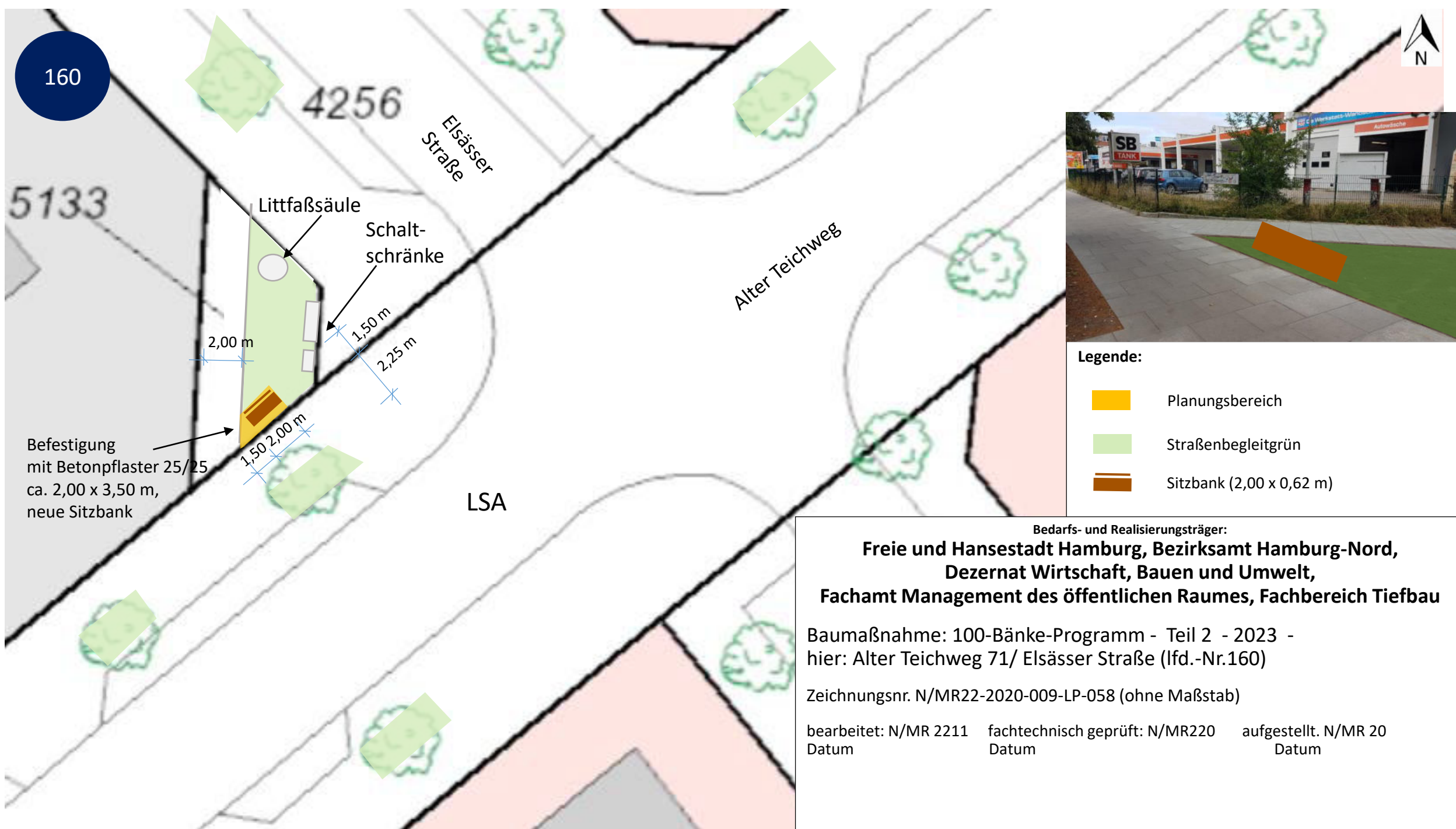
Zeichnungsnr. N/MR22-2020-009-LP-057 (ohne Maßstab)

bearbeitet: N/MR 2211  
Datum

fachtechnisch geprüft: N/MR220  
Datum

aufgestellt: N/MR 20  
Datum




**Legende:**

- Planungsbereich
- Straßenbegleitgrün
- Sitzbank (2,00 x 0,62 m)

Bedarfs- und Realisierungsträger:

**Freie und Hansestadt Hamburg, Bezirksamt Hamburg-Nord,  
Dezernat Wirtschaft, Bauen und Umwelt,  
Fachamt Management des öffentlichen Raumes, Fachbereich Tiefbau**

Baumaßnahme: 100-Bänke-Programm - Teil 2 - 2023 -  
hier: Alter Teichweg 71/ Elsässer Straße (Ifd.-Nr.160)

Zeichnungsnr. N/MR22-2020-009-LP-058 (ohne Maßstab)

bearbeitet: N/MR 2211  
Datum

fachtechnisch geprüft: N/MR220  
Datum

aufgestellt: N/MR 20  
Datum

vorh. Befestigung:  
Gehwegplatten 50/50  
neue Sitzbank  
am Untergrund verschrauben  
Zum Schutz der Baumwurzeln

Abbau  
alte Sitzbank

Litfaßsäule

vorh.  
intakte  
Sitzbänke

verdeckte  
FW-Zufahrt


Krochmannstraße

Schutzgitter




LM

LM

ca. 2,50 m  
0,65 m



**Legende:**

-  Planungsbereich
-  Straßenbegleitgrün
-  Sitzbank (2,00 x 0,62 m)




Bedarfs- und Realisierungsträger:  
**Freie und Hansestadt Hamburg, Bezirksamt Hamburg-Nord,  
 Dezernat Wirtschaft, Bauen und Umwelt,  
 Fachamt Management des öffentlichen Raumes, Fachbereich Tiefbau**

Baumaßnahme: 100-Bänke-Programm - Teil 2 - 2023 -  
 hier: Krochmannstraße (Ifd.-Nr.162)

Zeichnungs-nr. N/MR22-2020-009-LP-059 (ohne Maßstab)

bearbeitet: N/MR 2211 Datum    fachtechnisch geprüft: N/MR220 Datum    aufgestellt: N/MR 20 Datum





163



Rathenaustraße

vorh.  
intakte  
Sitzbänke

Bushaltestelle

Abbau  
alte Sitzbank

neue Befestigung  
Betonpflaster 25/25,  
ca. 3,00 x 4,15 m,  
neue Sitzbank (Ri Osten)

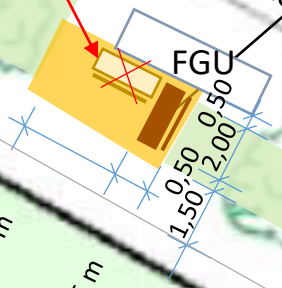
Bushaltestelle

FGU

Wilhelm-Metzger-Straße

ca. 3,50 m

ca. 0,65 m



Legende:



Planungsbereich



Straßenbegleitgrün



Sitzbank (2,00 x 0,62 m)

Bedarfs- und Realisierungsträger:

**Freie und Hansestadt Hamburg, Bezirksamt Hamburg-Nord,  
Dezernat Wirtschaft, Bauen und Umwelt,  
Fachamt Management des öffentlichen Raumes, Fachbereich Tiefbau**

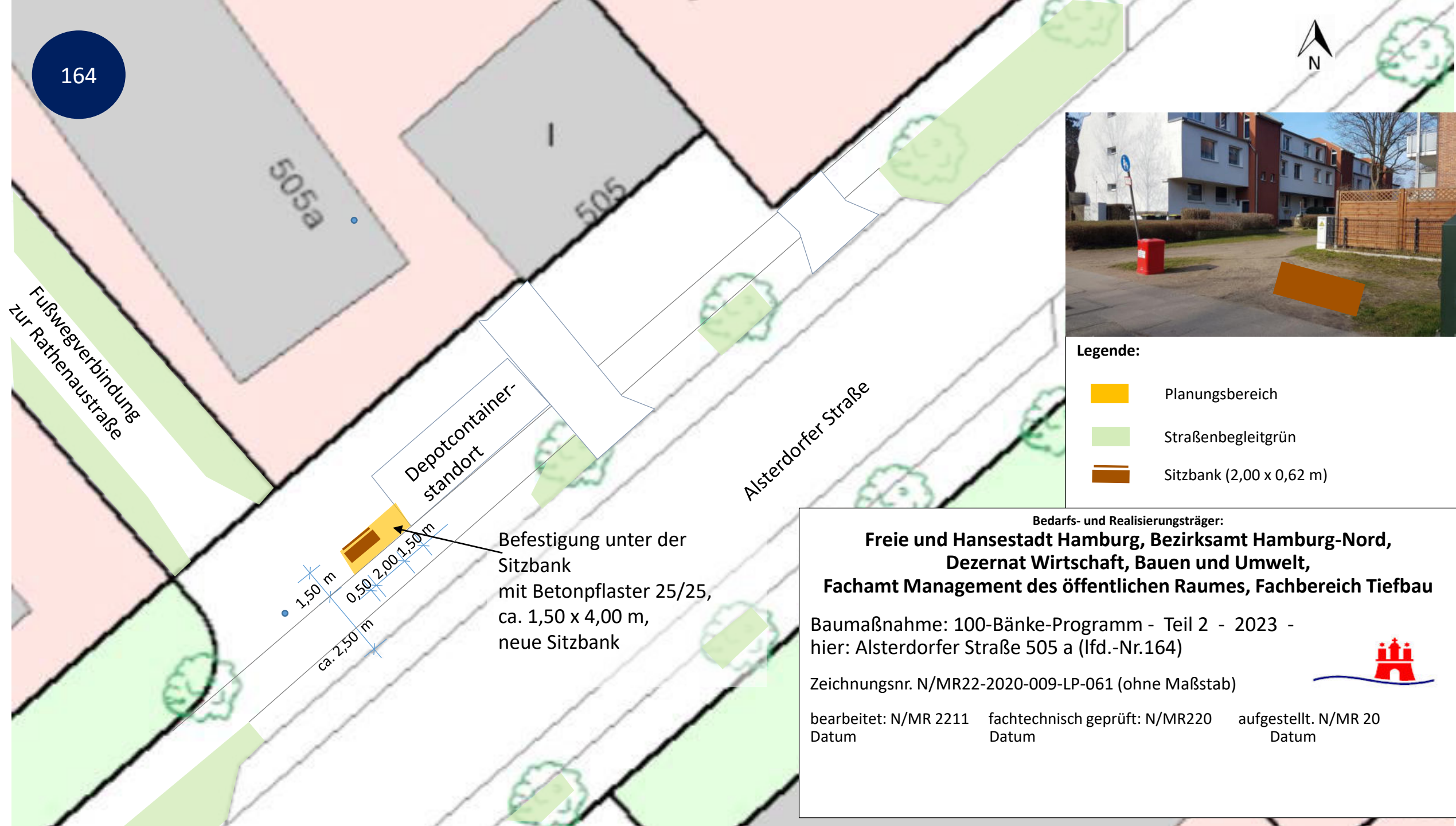
Baumaßnahme: 100-Bänke-Programm - Teil 2 - 2023 -  
hier: Wilhelm-Metzger-Straße/südl. Seite (Ifd.-Nr.163)




Zeichnungsnr. N/MR22-2020-009-LP-060 (ohne Maßstab)

bearbeitet: N/MR 2211  
Datum

fachtechnisch geprüft: N/MR220  
Datum

aufgestellt: N/MR 20  
Datum


**Legende:**

-  Planungsbereich
-  Straßenbegleitgrün
-  Sitzbank (2,00 x 0,62 m)

Bedarfs- und Realisierungsträger:

**Freie und Hansestadt Hamburg, Bezirksamt Hamburg-Nord,  
Dezernat Wirtschaft, Bauen und Umwelt,  
Fachamt Management des öffentlichen Raumes, Fachbereich Tiefbau**

Baumaßnahme: 100-Bänke-Programm - Teil 2 - 2023 -  
hier: Alsterdorfer Straße 505 a (Ifd.-Nr.164)

Zeichnungsnr. N/MR22-2020-009-LP-061 (ohne Maßstab)

bearbeitet: N/MR 2211  
Datum

fachtechnisch geprüft: N/MR220  
Datum

aufgestellt: N/MR 20  
Datum



Befestigung unter der  
Sitzbank  
mit Betonpflaster 25/25,  
ca. 1,50 x 4,00 m,  
neue Sitzbank



165




Abbau alte Sitzbank

Großheidestraße

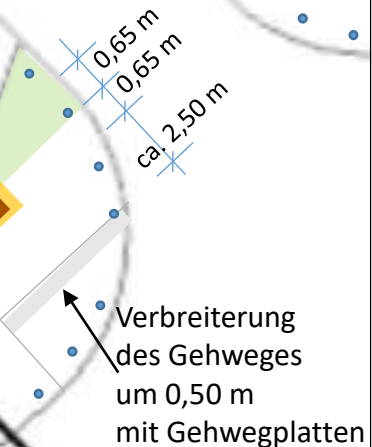
Stammann



**Legende:**

-  Planungsbereich
-  Straßenbegleitgrün
-  Sitzbank (2,00 x 0,62 m)

vorh. Befestigung mit Gehwegplatten 50/50, taktile Erfassung mit Kleinpflasterstreifen, Außenmaß mind. 1,25 x 2,75 m, neue Sitzbank



Bedarfs- und Realisierungsträger:

**Freie und Hansestadt Hamburg, Bezirksamt Hamburg-Nord,  
Dezernat Wirtschaft, Bauen und Umwelt,  
Fachamt Management des öffentlichen Raumes, Fachbereich Tiefbau**


Baumaßnahme: 100-Bänke-Programm -2022/2023-  
hier: Großheidestraße/Stammannstr. 23 (Ifd.-Nr.165)

Zeichnungsnr. N/MR22-2020-009-LP-062 (ohne Maßstab)

bearbeitet: N/MR 2211  
Datum

fachtechnisch geprüft: N/MR220  
Datum

aufgestellt: N/MR 20  
Datum





Abbau der vorh. Sitzbank  
und Einbau einer neuen seniorengerechte Sitzbank

2,00  
0,65 m  
> 2,00 m  
> 3,00 m

Befestigung unter der Sitzbank  
mit Betonpflaster 25/25,  
Dreiecksfläche ca. 3,00 x 2,50 m

Epiphanienkirche



Legende:



Planungsbereich



Straßenbegleitgrün



Sitzbank (2,00 x 0,62 m)

Bedarfs- und Realisierungsträger:

**Freie und Hansestadt Hamburg, Bezirksamt Hamburg-Nord,  
Dezernat Wirtschaft, Bauen und Umwelt,  
Fachamt Management des öffentlichen Raumes, Fachbereich Tiefbau**

Baumaßnahme: 100-Bänke-Programm - Teil 2 - 2023 -  
hier: Semperstraße / Wiesendamm (Ifd.-Nr.166)

Zeichnungsnr. N/MR22-2020-009-LP-063 (ohne Maßstab)

bearbeitet: N/MR 2211

Datum

fachtechnisch geprüft: N/MR220

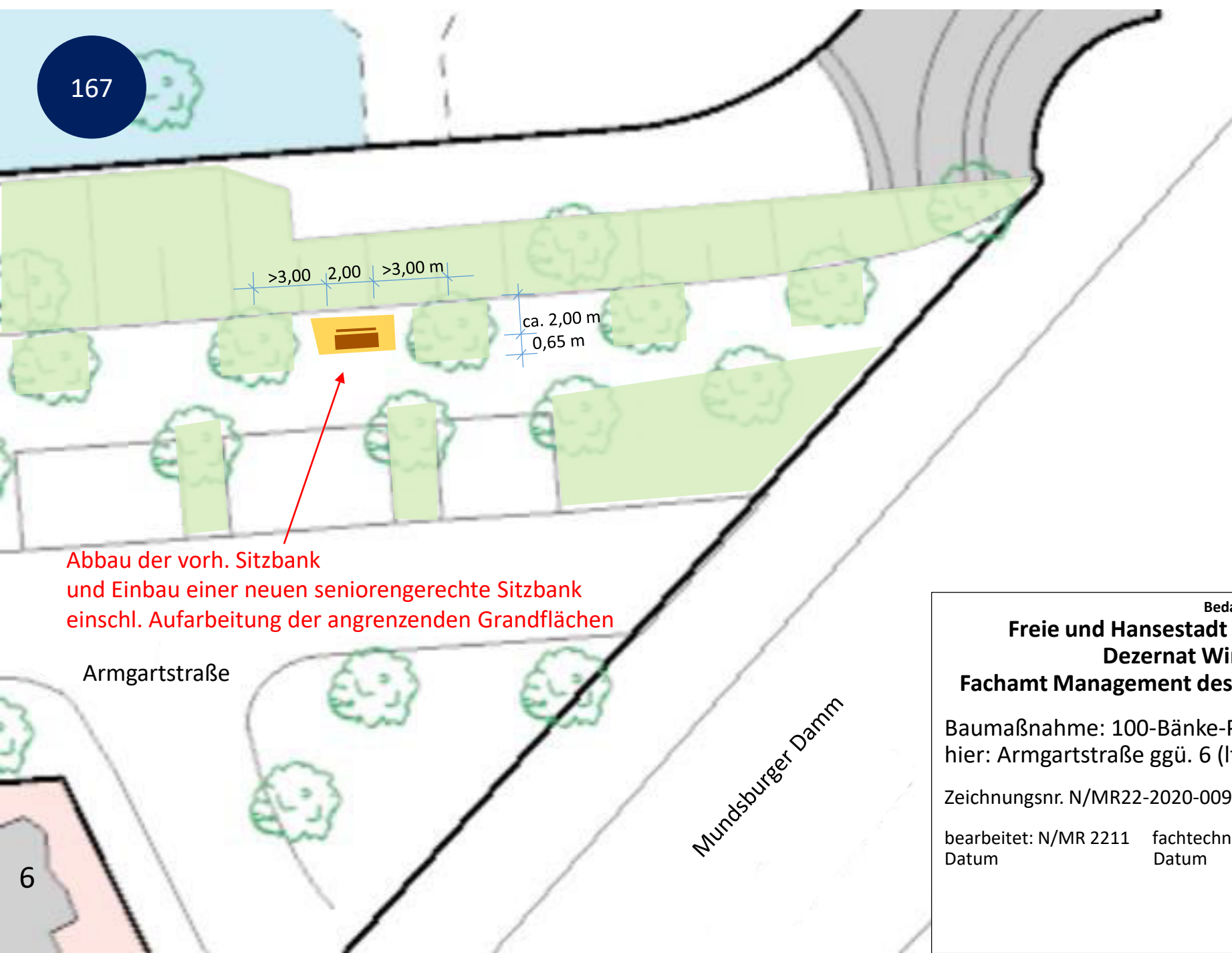
Datum

aufgestellt: N/MR 20

Datum










Abbau der vorh. Sitzbank  
 und Einbau einer neuen seniorengerechte Sitzbank  
 einschl. Aufarbeitung der angrenzenden Grandflächen

Armgartstraße

Mundsbürger Damm



**Legende:**

-  Planungsbereich
-  Straßenbegleitgrün
-  Sitzbank (2,00 x 0,62 m)

Bedarfs- und Realisierungsträger:

**Freie und Hansestadt Hamburg, Bezirksamt Hamburg-Nord,  
 Dezernat Wirtschaft, Bauen und Umwelt,  
 Fachamt Management des öffentlichen Raumes, Fachbereich Tiefbau**

Baumaßnahme: 100-Bänke-Programm -2022/2023-  
 hier: Armgartstraße ggü. 6 (Ifd.-Nr.167)

Zeichnungsnr. N/MR22-2020-009-LP-064 (ohne Maßstab)



bearbeitet: N/MR 2211  
 Datum

fachtechnisch geprüft: N/MR220  
 Datum

aufgestellt: N/MR 20  
 Datum

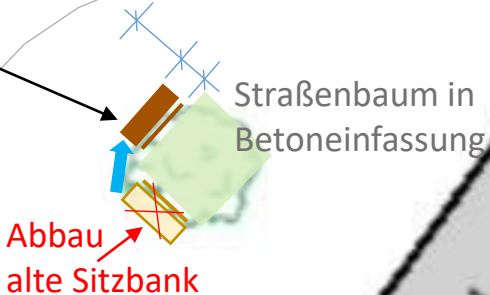


Eppendorfer Landstraße




LSA



vorh. Befestigung:  
Gehwegplatten 50/50  
neue Sitzbank einbauen



Legende:

-  Planungsbereich
-  Straßenbegleitgrün
-  Sitzbank (2,00 x 0,62 m)

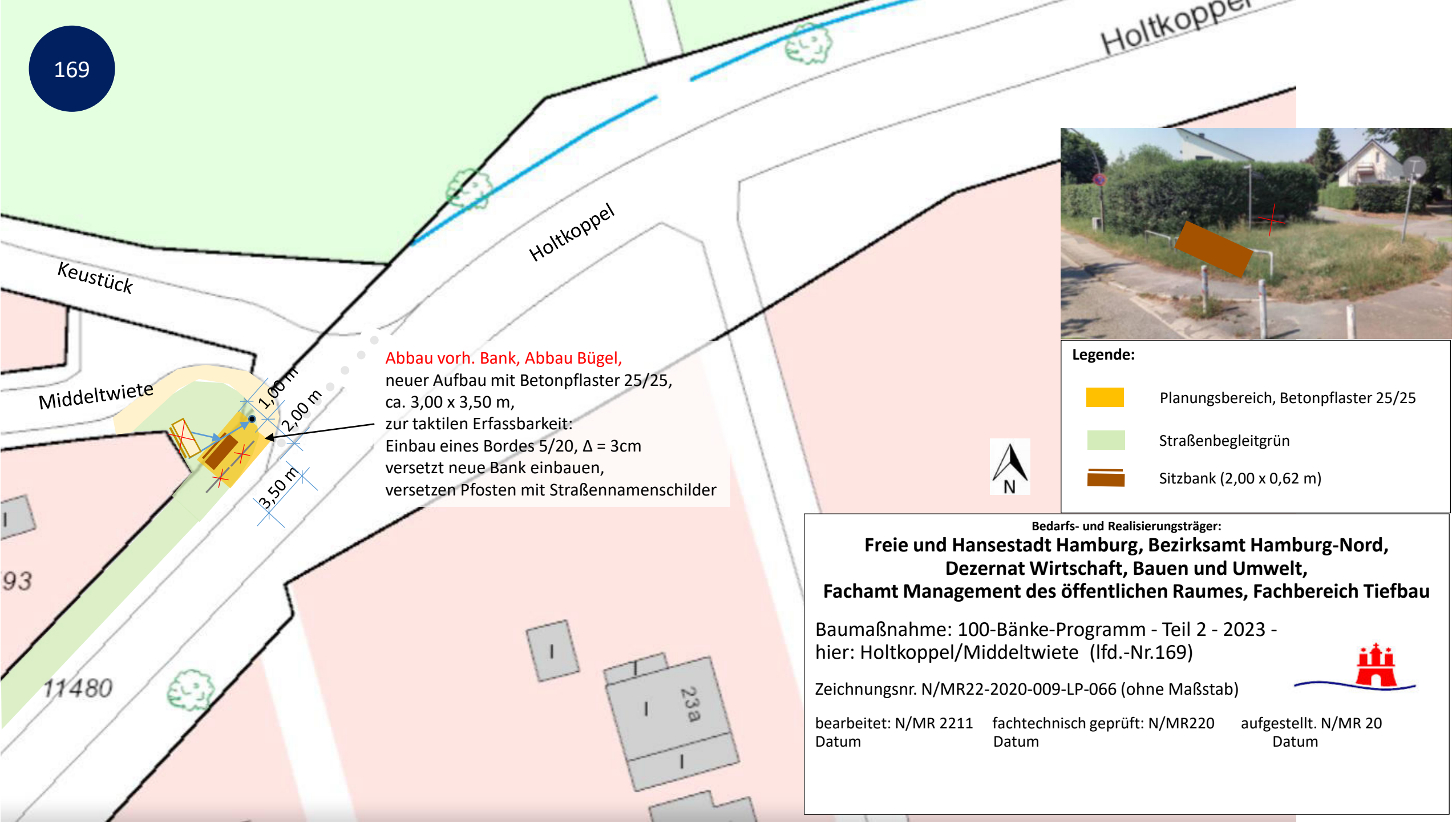
**Bedarfs- und Realisierungsträger:**  
**Freie und Hansestadt Hamburg, Bezirksamt Hamburg-Nord,**  
**Dezernat Wirtschaft, Bauen und Umwelt,**  
**Fachamt Management des öffentlichen Raumes, Fachbereich Tiefbau**

Baumaßnahme: 100-Bänke-Programm - Teil 2 - 2023 -  
 hier: Eppendorfer Landstraße 4 (Ifd.-Nr.168)

Zeichnungsnr. N/MR22-2020-009-LP-065 (ohne Maßstab)






bearbeitet: N/MR 2211	fachtechnisch geprüft: N/MR220	aufgestellt. N/MR 20
Datum	Datum	Datum



Abbau vorh. Bank, Abbau Bügel,  
 neuer Aufbau mit Betonpflaster 25/25,  
 ca. 3,00 x 3,50 m,  
 zur taktilen Erfassbarkeit:  
 Einbau eines Bordes 5/20,  $\Delta = 3\text{cm}$   
 versetzt neue Bank einbauen,  
 versetzen Pfosten mit Straßennamenschilder

**Legende:**

-  Planungsbereich, Betonpflaster 25/25
-  Straßenbegleitgrün
-  Sitzbank (2,00 x 0,62 m)



Bedarfs- und Realisierungsträger:  
**Freie und Hansestadt Hamburg, Bezirksamt Hamburg-Nord,  
 Dezernat Wirtschaft, Bauen und Umwelt,  
 Fachamt Management des öffentlichen Raumes, Fachbereich Tiefbau**

Baumaßnahme: 100-Bänke-Programm - Teil 2 - 2023 -  
 hier: Holtkoppel/Middeltwiete (Ifd.-Nr.169)

Zeichnungsnr. N/MR22-2020-009-LP-066 (ohne Maßstab)

bearbeitet: N/MR 2211  
 Datum

fachtechnisch geprüft: N/MR220  
 Datum

aufgestellt: N/MR 20  
 Datum




**Legende:**


Planungsbereich, Betonpflaster 25/25



Straßenbegleitgrün



Sitzbank (2,00 x 0,62 m)

Feuerbergstraße

Fuhlsbüttler Straße

**Abbau vorh. Bank,**  
ergänzende Befestigung mit Betonpflaster 25/25,  
ca. 1,00 x 4,50 m,  
zur taktilen Erfassbarkeit Einbau  
Kleinpflasterstreifen,  
Außenmass ca. 1,25 x 2,75 m  
neue Bank einbauen

Bedarfs- und Realisierungsträger:

**Freie und Hansestadt Hamburg, Bezirksamt Hamburg-Nord,  
Dezernat Wirtschaft, Bauen und Umwelt,  
Fachamt Management des öffentlichen Raumes, Fachbereich Tiefbau**

Baumaßnahme: 100-Bänke-Programm - Teil 2 - 2023 -  
hier: Fuhlsbüttler Straße/Feuerbergstraße (Ifd.-Nr.171)

Zeichnungsnr. N/MR22-2020-009-LP-067 (ohne Maßstab)



bearbeitet: N/MR 2211  
Datum

fachtechnisch geprüft: N/MR220  
Datum

aufgestellt: N/MR 20  
Datum




**Legende:**


Planungsbereich, Betonpflaster 25/25



Straßenbegleitgrün



Sitzbank (2,00 x 0,62 m)

**Abbau vorh. Bank,**  
Befestigung mit Betonpflaster 25/25,  
ca. 1,00 x 3,00 m,  
zur taktilen Erfassbarkeit Einbau  
Kleinpflasterstreifen bzw. Rasenkante,  
neue Bank einbauen

Bedarfs- und Realisierungsträger:  
**Freie und Hansestadt Hamburg, Bezirksamt Hamburg-Nord,  
Dezernat Wirtschaft, Bauen und Umwelt,  
Fachamt Management des öffentlichen Raumes, Fachbereich Tiefbau**

Baumaßnahme: 100-Bänke-Programm - Teil 2 - 2023 -  
hier: Friedhofsweg 1 - Ecke Kreisverkehr (Ifd.-Nr.172)

Zeichnungsnr. N/MR22-2020-009-LP-068 (ohne Maßstab)

bearbeitet: N/MR 2211  
Datum

fachtechnisch geprüft: N/MR220  
Datum

aufgestellt: N/MR 20  
Datum




**Legende:**


Planungsbereich, Betonpflaster 25/25



Straßenbegleitgrün



Sitzbank (2,00 x 0,62 m)



Bedarfs- und Realisierungsträger:

**Freie und Hansestadt Hamburg, Bezirksamt Hamburg-Nord,  
Dezernat Wirtschaft, Bauen und Umwelt,  
Fachamt Management des öffentlichen Raumes, Fachbereich Tiefbau**

Baumaßnahme: 100-Bänke-Programm - Teil 2 - 2023 -  
hier: Lämmersieth Ecke Habichtstraße (Ifd.-Nr.173)

Zeichnungsnr. N/MR22-2020-009-LP-069 (ohne Maßstab)

bearbeitet: N/MR 2211  
Datum

fachtechnisch geprüft: N/MR220  
Datum

aufgestellt: N/MR 20  
Datum






### Abbau alte Sitzbank

vorh. Befestigung Glensanda,  
Aufarbeitung  
der angrenzenden  
Grandflächen  
neue Sitzbank,  
genaue Lage vor Ort festlegen

Postablage-  
schrank



#### Legende:

-  Planungsbereich
-  Straßenbegleitgrün
-  Sitzbank (2,00 x 0,62 m)

Bedarfs- und Realisierungsträger:

**Freie und Hansestadt Hamburg, Bezirksamt Hamburg-Nord,  
Dezernat Wirtschaft, Bauen und Umwelt,  
Fachamt Management des öffentlichen Raumes, Fachbereich Tiefbau**

Baumaßnahme: 100-Bänke-Programm - Teil 2 - 2023 -  
hier: Suhrenkamp / Nesselstraße (Ifd.-Nr.174)

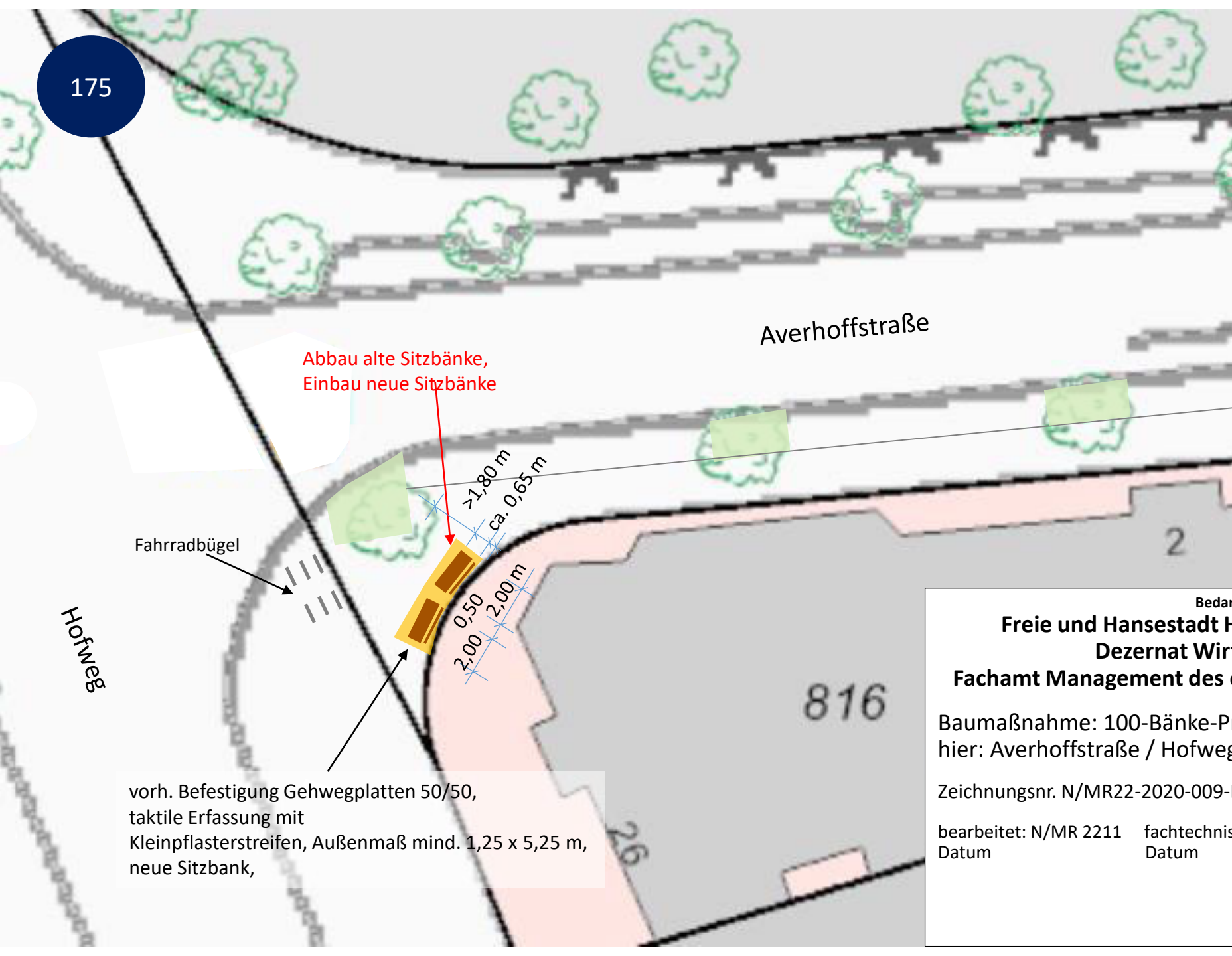
Zeichnungsnr. N/MR22-2020-009-LP-070 (ohne Maßstab)

bearbeitet: N/MR 2211  
Datum

fachtechnisch geprüft: N/MR220  
Datum

aufgestellt: N/MR 20  
Datum





Legende:

- Planungsbereich
- Straßenbegleitgrün
- Sitzbank (2,00 x 0,62 m)

Bedarfs- und Realisierungsträger:

**Freie und Hansestadt Hamburg, Bezirksamt Hamburg-Nord,  
 Dezernat Wirtschaft, Bauen und Umwelt,  
 Fachamt Management des öffentlichen Raumes, Fachbereich Tiefbau**

Baumaßnahme: 100-Bänke-Programm - Teil 2 - 2023 -  
 hier: Averhoffstraße / Hofweg (Ifd.-Nr.175)

Zeichnungsnr. N/MR22-2020-009-LP-071 (ohne Maßstab)



vorh. Befestigung Gehwegplatten 50/50,  
 taktile Erfassung mit  
 Kleinpflasterstreifen, Außenmaß mind. 1,25 x 5,25 m,  
 neue Sitzbank,

bearbeitet: N/MR 2211 Datum fachtechnisch geprüft: N/MR220 Datum aufgestellt: N/MR 20 Datum



Heschredder

Abbau der vorh. Sitzbank  
und Einbau einer neuen seniorengerechte Sitzbank

ca. 2,25  
2,00 m

> 3,50 m

Ratsmühlendamm



Legende:



Planungsbereich



Straßenbegleitgrün



Sitzbank (2,00 x 0,62 m)

Bedarfs- und Realisierungsträger:

**Freie und Hansestadt Hamburg, Bezirksamt Hamburg-Nord,  
Dezernat Wirtschaft, Bauen und Umwelt,  
Fachamt Management des öffentlichen Raumes, Fachbereich Tiefbau**

Baumaßnahme: 100-Bänke-Programm - Teil 2 - 2023 -  
hier: Heschredder / Ratsmühlendamm (Ifd.-Nr.176)

Zeichnungsnr. N/MR22-2020-009-LP-072 (ohne Maßstab)

bearbeitet: N/MR 2211  
Datum

fachtechnisch geprüft: N/MR220  
Datum

aufgestellt: N/MR 20  
Datum










Nordschleswiger Straße



**Legende:**

-  Planungsbereich
-  Straßenbegleitgrün
-  Sitzbank (2,00 x 0,62 m)

Schaltschrank

vorh. Befestigung Gehwegplatten 50/50,  
zur taktilen Erfassbarkeit Kleinpflasterstreifen  
angepasst an Örtlichkeit,  
neue Bank einbauen

2,00 m  
ca. 0,50 m  
0,65 m

Alter  
Teichweg

Bedarfs- und Realisierungsträger:

**Freie und Hansestadt Hamburg, Bezirksamt Hamburg-Nord,  
Dezernat Wirtschaft, Bauen und Umwelt,  
Fachamt Management des öffentlichen Raumes, Fachbereich Tiefbau**

Baumaßnahme: 100-Bänke-Programm - Teil 2 - 2023 -  
hier: Alter Teichweg/Nordschleswiger Straße (lfd.-Nr.178)

Zeichnungsnr. N/MR22-2020-009-LP-073 (ohne Maßstab)

bearbeitet: N/MR 2211  
Datum

fachtechnisch geprüft: N/MR220  
Datum

aufgestellt: N/MR 20  
Datum



185

Befestigung Betonpflaster 25/25,  
ca. 1,00 x 4,00 m,  
taktile Erfassung dr. vorh. Rasenkante,  
neue Sitzbank,

Littfaßsäule

Schaltschrank

ca. 1,00 m  
2,00 m  
2,00 2,00

Landwehr



Legende:



Planungsbereich



Straßenbegleitgrün



Sitzbank (2,00 x 0,62 m)

Bedarfs- und Realisierungsträger:

**Freie und Hansestadt Hamburg, Bezirksamt Hamburg-Nord,  
Dezernat Wirtschaft, Bauen und Umwelt,  
Fachamt Management des öffentlichen Raumes, Fachbereich Tiefbau**

Baumaßnahme: 100-Bänke-Programm - Teil 2 - 2023 -  
hier: Landwehr/Angerstraße/Freiligrathstraße (Ifd.-Nr.185)

Zeichnungsnr. N/MR22-2020-009-LP-074 (ohne Maßstab)

bearbeitet: N/MR 2211  
Datum

fachtechnisch geprüft: N/MR220  
Datum

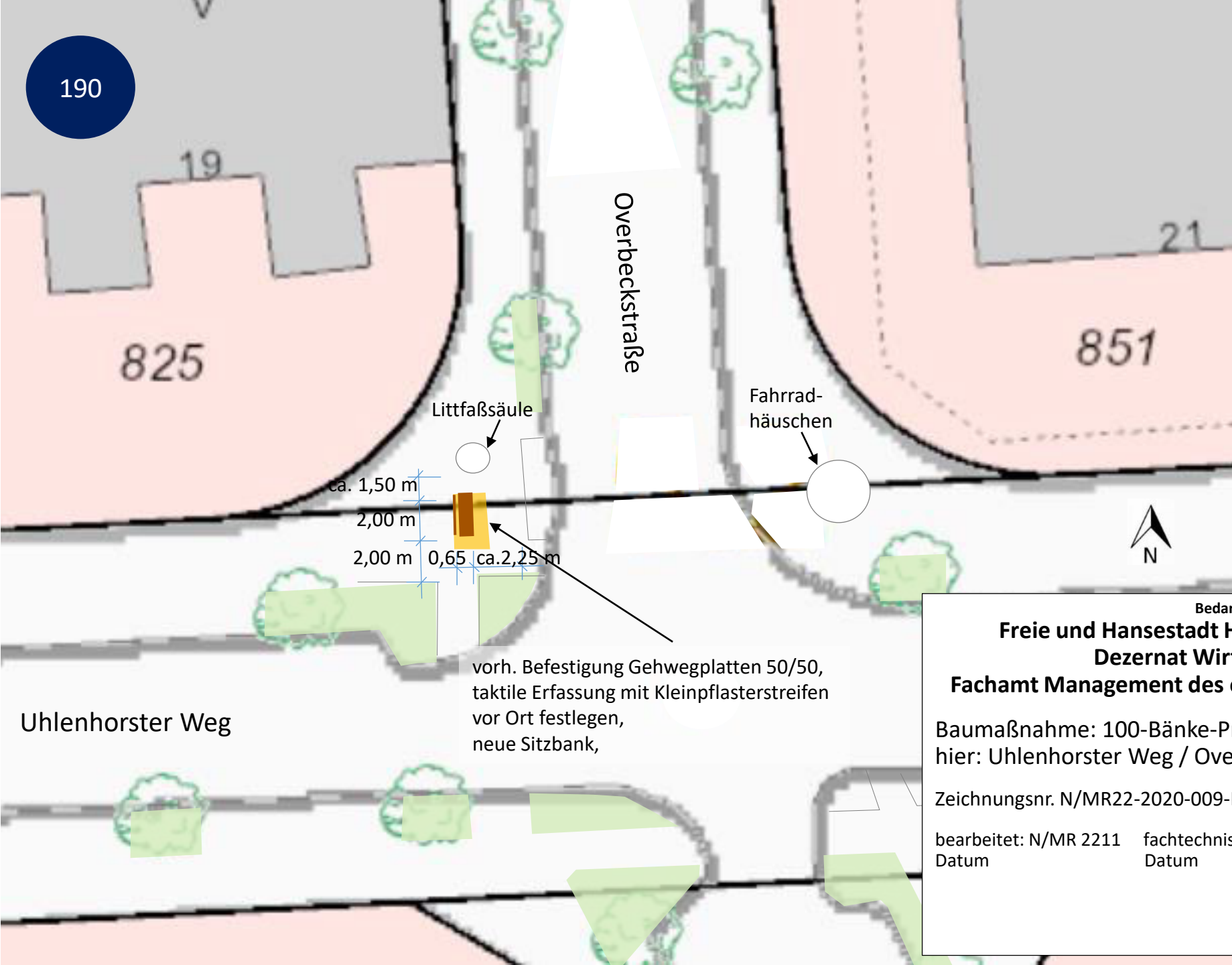
aufgestellt: N/MR 20  
Datum



Angerstraße

Freiligrathstraße





**Legende:**

- Planungsbereich
- Straßenbegleitgrün
- Sitzbank (2,00 x 0,62 m)

**Bedarfs- und Realisierungsträger:**

**Freie und Hansestadt Hamburg, Bezirksamt Hamburg-Nord,  
Dezernat Wirtschaft, Bauen und Umwelt,  
Fachamt Management des öffentlichen Raumes, Fachbereich Tiefbau**

Baumaßnahme: 100-Bänke-Programm - Teil 2 - 2023 -  
hier: Uhlenhorster Weg / Overbeckstraße (Ifd.-Nr.190)

Zeichnungsnr. N/MR22-2020-009-LP-075 (ohne Maßstab)

bearbeitet: N/MR 2211 Datum	fachtechnisch geprüft: N/MR220 Datum	aufgestellt: N/MR 20 Datum
--------------------------------	---	-------------------------------

Uhlenhorster Weg

Overbeckstraße

Littfaßsäule

Fahrrad-  
häuschen

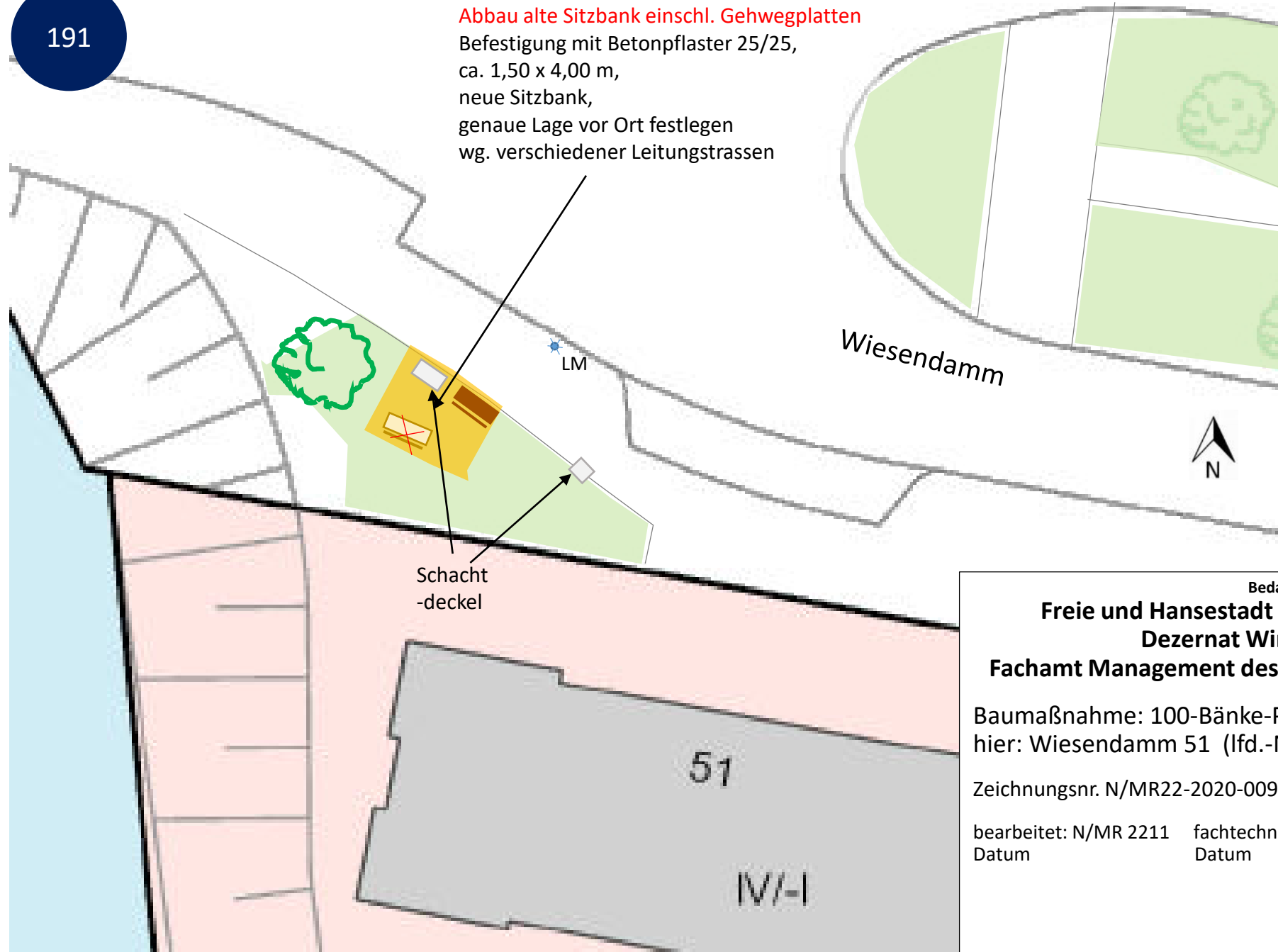
ca. 1,50 m  
2,00 m  
2,00 m 0,65 ca.2,25 m

vorh. Befestigung Gehwegplatten 50/50,  
taktile Erfassung mit Kleinpflasterstreifen  
vor Ort festlegen,  
neue Sitzbank,






**Abbau alte Sitzbank einschl. Gehwegplatten**

Befestigung mit Betonpflaster 25/25,  
ca. 1,50 x 4,00 m,  
neue Sitzbank,  
genaue Lage vor Ort festlegen  
wg. verschiedener Leitungstrassen



**Legende:**

-  Planungsbereich
-  Straßenbegleitgrün
-  Sitzbank (2,00 x 0,62 m)

Bedarfs- und Realisierungsträger:

**Freie und Hansestadt Hamburg, Bezirksamt Hamburg-Nord,  
Dezernat Wirtschaft, Bauen und Umwelt,  
Fachamt Management des öffentlichen Raumes, Fachbereich Tiefbau**

Baumaßnahme: 100-Bänke-Programm - Teil 2 - 2023 -  
hier: Wiesendamm 51 (Ifd.-Nr.191)

Zeichnungsnr. N/MR22-2020-009-LP-076 (ohne Maßstab)



bearbeitet: N/MR 2211  
Datum

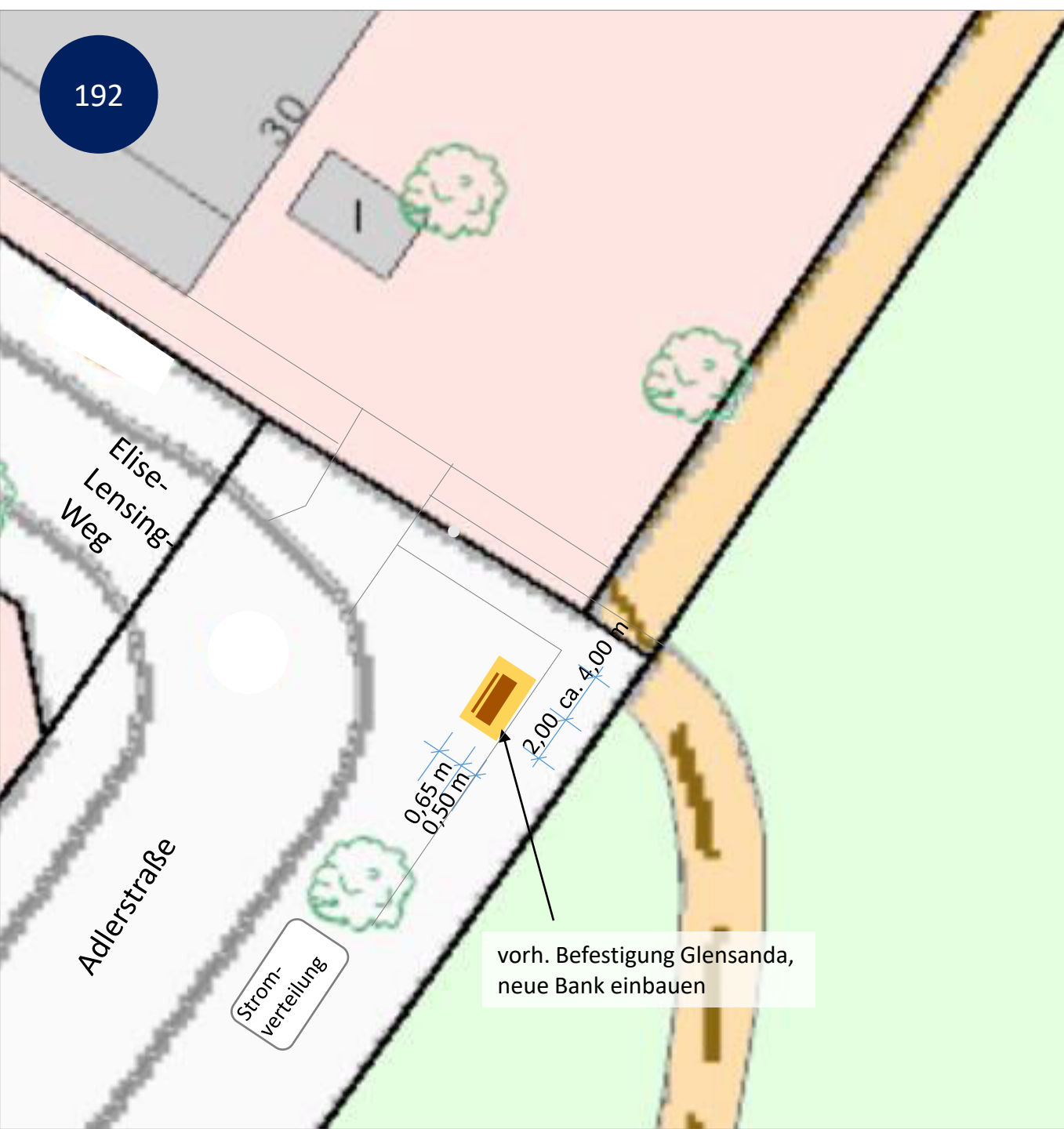
fachtechnisch geprüft: N/MR220  
Datum




aufgestellt: N/MR 20  
Datum

51

IV/-I




**Legende:**

-  Planungsbereich
-  Straßenbegleitgrün
-  Sitzbank (2,00 x 0,62 m)



Bedarfs- und Realisierungsträger:  
**Freie und Hansestadt Hamburg, Bezirksamt Hamburg-Nord,  
 Dezernat Wirtschaft, Bauen und Umwelt,  
 Fachamt Management des öffentlichen Raumes, Fachbereich Tiefbau**

Baumaßnahme: 100-Bänke-Programm - Teil 2 - 2023 -  
 hier: Adlerstraße / Elise-Lensing-Weg (Ifd.-Nr.192)

Zeichnungsnr. N/MR22-2020-009-LP-077 (ohne Maßstab)

bearbeitet: N/MR 2211  
 Datum

fachtechnisch geprüft: N/MR220  
 Datum




aufgestellt: N/MR 20  
 Datum



vorh. Befestigung Betonpflaster 25/25  
taktile Erfassung mit  
Kleinpflasterstreifen, Außenmaß mind. 1,25 x 2,75 m,  
neue Sitzbank, genaue Lage der Sitzbank  
vor Ort beim Einbau bestimmen

Preetzer Straße

**Legende:**

-  Planungsbereich
-  Straßenbegleitgrün
-  Sitzbank (2,00 x 0,62 m)

Bedarfs- und Realisierungsträger:

**Freie und Hansestadt Hamburg, Bezirksamt Hamburg-Nord,  
Dezernat Wirtschaft, Bauen und Umwelt,  
Fachamt Management des öffentlichen Raumes, Fachbereich Tiefbau**

Baumaßnahme: 100-Bänke-Programm - Teil 2 - 2023 -  
hier: Preetzer Straße / Fuß-Rad-Weg UFU (Ifd.-Nr.197)

Zeichnungsnr. N/MR22-2020-009-LP-078 (ohne Maßstab)

bearbeitet: N/MR 2211  
Datum

fachtechnisch geprüft: N/MR220  
Datum

aufgestellt: N/MR 20  
Datum



Treppe

Denkmal

Mülleimer

LM



Jensenknick

2501 21

II  
66

LM




255

neue Befestigung mit Betonpflaster 25/25  
ca. 2,00 x 4,00 m  
zur taktilen Erfassbarkeit Einbau  
Kleinpflasterstreifen,  
neue Bank einbauen

Hermann-Löns-Weg

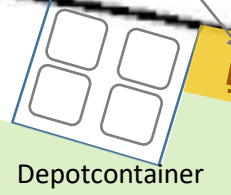


**Legende:**

-  Planungsbereich
-  Straßenbegleitgrün
-  Sitzbank (2,00 x 0,62 m)

1,00 2,00 1,00 m

1,00 m  
1,00 m



Depotcontainer


Timm-Kröger-Weg

67

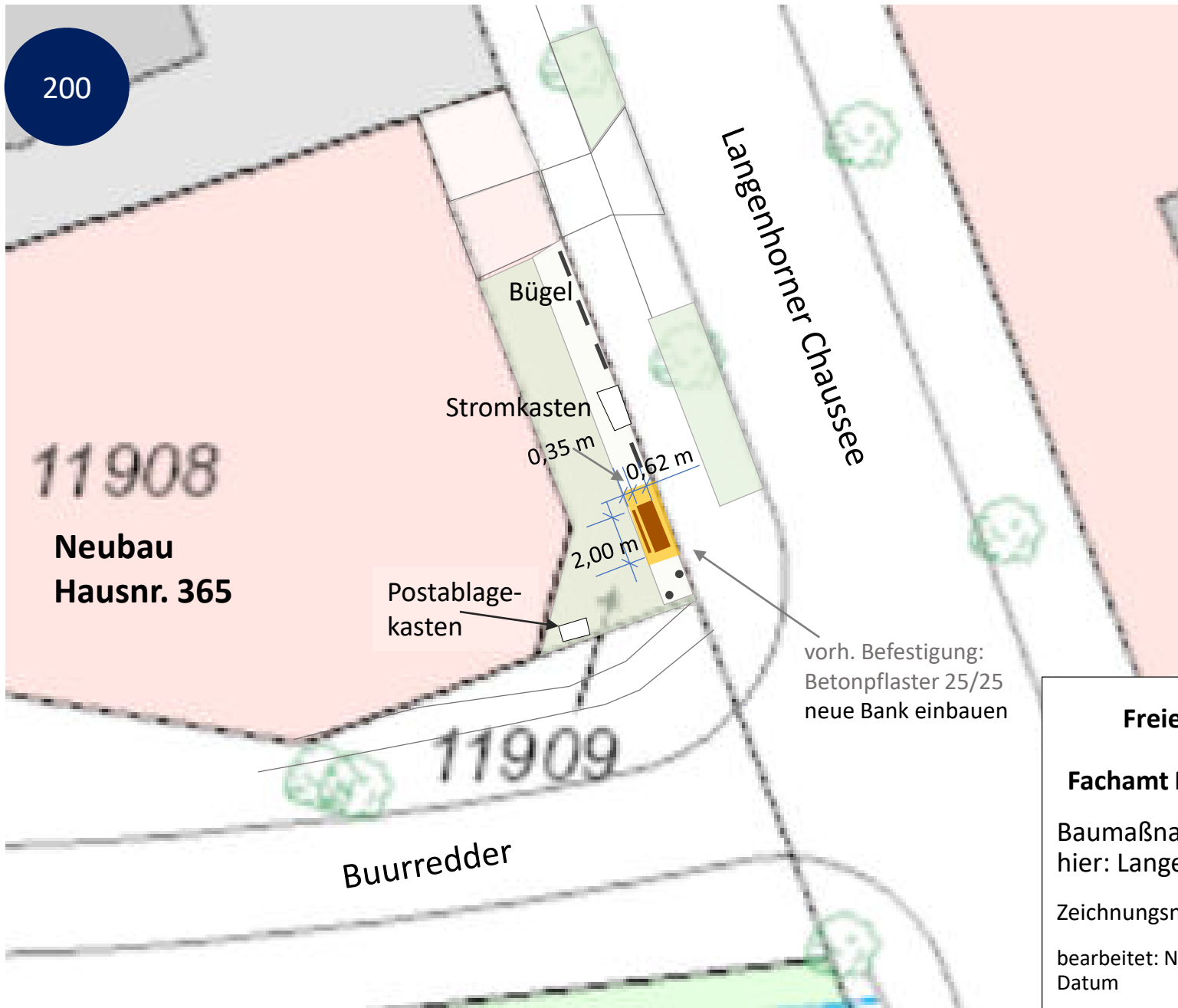
**Bedarfs- und Realisierungsträger:**  
**Freie und Hansestadt Hamburg, Bezirksamt Hamburg-Nord,**  
**Dezernat Wirtschaft, Bauen und Umwelt,**  
**Fachamt Management des öffentlichen Raumes, Fachbereich Tiefbau**

Baumaßnahme: 100-Bänke-Programm - Teil 2 - 2023 -  
 hier: Hermann-Löns-Weg/Timm-Kröger-Weg(lfd.-Nr.198)

Zeichnungsnr. N/MR22-2020-009-LP-079 (ohne Maßstab)



bearbeitet: N/MR 2211	fachtechnisch geprüft: N/MR220	aufgestellt: N/MR 20
Datum	Datum	Datum



**Legende:**

- Planungsbereich, Betonpflaster 25/25
- Straßenbegleitgrün
- Sitzbank (2,00 x 0,62 m)



**Bedarfs- und Realisierungsträger:**  
**Freie und Hansestadt Hamburg, Bezirksamt Hamburg-Nord,**  
**Dezernat Wirtschaft, Bauen und Umwelt,**  
**Fachamt Management des öffentlichen Raumes, Fachbereich Tiefbau**

Baumaßnahme: 100-Bänke-Programm - Teil 2 - 2023 - hier: Langenhorner Chaussee/Buurredder (Ifd.-Nr.200)

Zeichnungsnr. N/MR22-2020-009-LP-080 (ohne Maßstab)

bearbeitet: N/MR 2211	fachtechnisch geprüft: N/MR220	aufgestellt. N/MR 20
Datum	Datum	Datum





Dehnhaide

7060

Grete-Zabe-Weg

0,65 m  
0,50 m2,00  
3,50 m

vorh. Befestigung Betonpflaster 25/25,  
taktile Erfassbarkeit mit Kleinpflasterstreifen,  
Außenmaß mind. 1,25 x 2,75 m  
neue Bank einbauen



## Legende:



Planungsbereich



Straßenbegleitgrün



Sitzbank (2,00 x 0,62 m)



Bedarfs- und Realisierungsträger:

**Freie und Hansestadt Hamburg, Bezirksamt Hamburg-Nord,  
Dezernat Wirtschaft, Bauen und Umwelt,  
Fachamt Management des öffentlichen Raumes, Fachbereich Tiefbau**

Baumaßnahme: 100-Bänke-Programm - Teil 2 - 2023 -  
hier: Grete-Zabe-Weg / Dehnhaide (Ifd.-Nr.202)

Zeichnungsnr. N/MR22-2020-009-LP-081 (ohne Maßstab)

bearbeitet: N/MR 2211  
Datum

fachtechnisch geprüft: N/MR220  
Datum

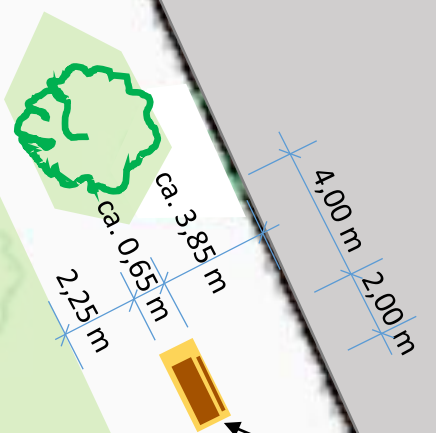
aufgestellt: N/MR 20  
Datum



204

100

Sengelmannstraße



vorh. Befestigung  
Betonpflaster 25/25,  
neue Bank einbauen



**Legende:**



Planungsbereich, Betonpflaster 25/25



Straßenbegleitgrün



Sitzbank (2,00 x 0,62 m)

Bedarfs- und Realisierungsträger:

**Freie und Hansestadt Hamburg, Bezirksamt Hamburg-Nord,  
Dezernat Wirtschaft, Bauen und Umwelt,  
Fachamt Management des öffentlichen Raumes, Fachbereich Tiefbau**


Baumaßnahme: 100-Bänke-Programm - Teil 2 - 2023 -  
hier: Sengelmannstraße 100/ggü. 103 (Ifd.-Nr.204)

Zeichnungsnr. N/MR22-2020-009-LP-082 (ohne Maßstab)

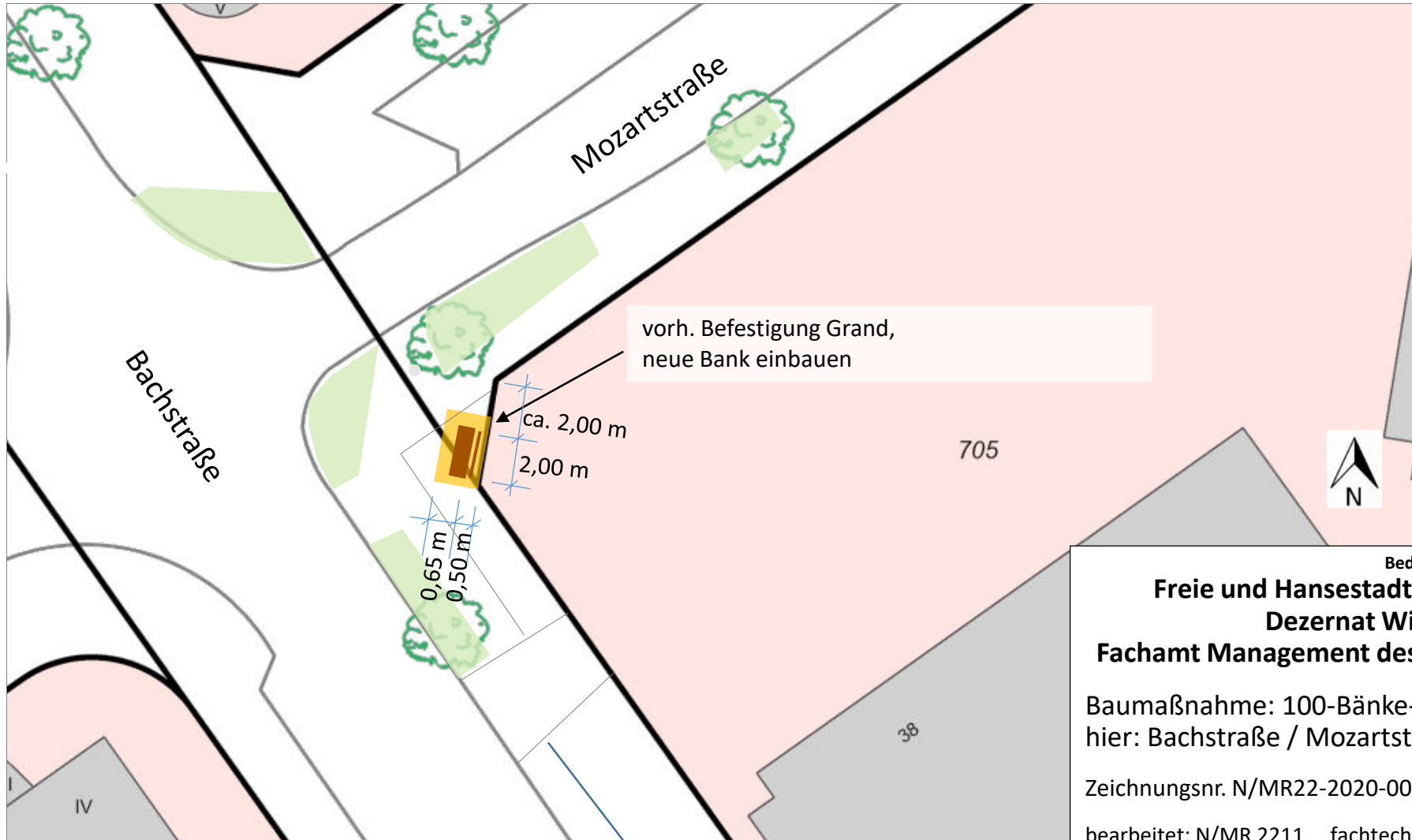
bearbeitet: N/MR 2211  
Datum




fachtechnisch geprüft: N/MR220  
Datum

aufgestellt: N/MR 20  
Datum






**Legende:**

-  Planungsbereich
-  Straßenbegleitgrün
-  Sitzbank (2,00 x 0,62 m)

Bedarfs- und Realisierungsträger:

**Freie und Hansestadt Hamburg, Bezirksamt Hamburg-Nord,  
Dezernat Wirtschaft, Bauen und Umwelt,  
Fachamt Management des öffentlichen Raumes, Fachbereich Tiefbau**

Baumaßnahme: 100-Bänke-Programm - Teil 2 - 2023 -  
hier: Bachstraße / Mozartstraße (Ifd.-Nr.205)

Zeichnungsnr. N/MR22-2020-009-LP-083 (ohne Maßstab)

bearbeitet: N/MR 2211  
Datum

fachtechnisch geprüft: N/MR220  
Datum

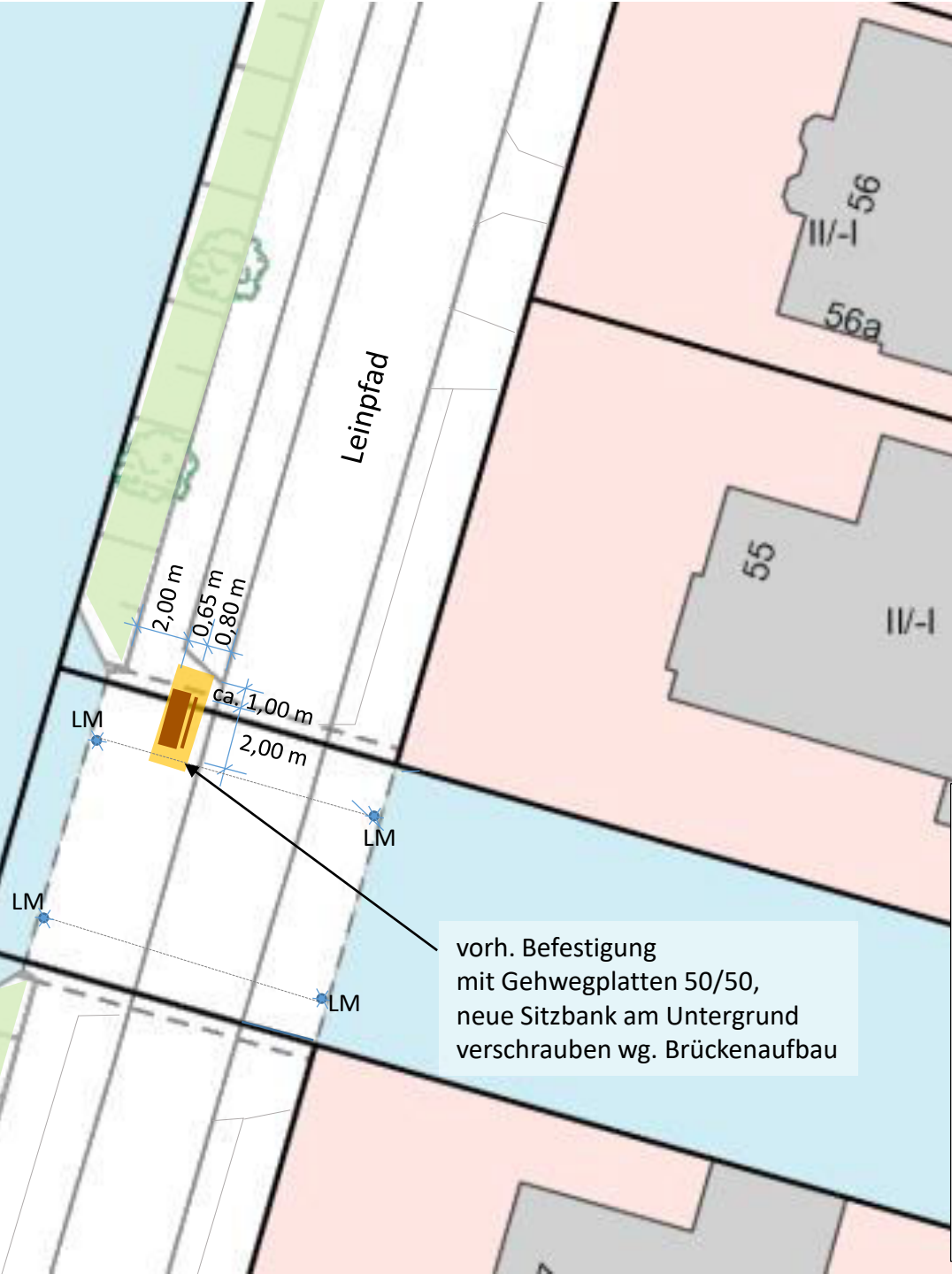
aufgestellt: N/MR 20  
Datum





**Legende:**

- Planungsbereich
- Straßenbegleitgrün
- Sitzbank (2,00 x 0,62 m)



vorh. Befestigung mit Gehwegplatten 50/50, neue Sitzbank am Untergrund verschrauben wg. Brückenaufbau

**Bedarfs- und Realisierungsträger:**

**Freie und Hansestadt Hamburg, Bezirksamt Hamburg-Nord,  
Dezernat Wirtschaft, Bauen und Umwelt,  
Fachamt Management des öffentlichen Raumes, Fachbereich Tiefbau**

Baumaßnahme: 100-Bänke-Programm - Teil 2 - 2023 - hier: Leinpfad Höhe Werftbrücke (Ifd.-Nr.206)

Zeichnungsnr. N/MR22-2020-009-LP-084 (ohne Maßstab)

bearbeitet: N/MR 2211  
Datum

fachtechnisch geprüft: N/MR220  
Datum

aufgestellt: N/MR 20  
Datum



562




Abbau vorh. Bank,  
neue Befestigung mit Grand,  
ca. 1,50 x 3,00 m,  
versetzt neue Bank einbauen



ca. 0,65 m 0,50 m



**Legende:**

-  Planungsbereich
-  Straßenbegleitgrün
-  Sitzbank (2,00 x 0,62 m)

Moltrechtweg

Gertrud-  
Pardo-  
Weg

Bedarfs- und Realisierungsträger:

**Freie und Hansestadt Hamburg, Bezirksamt Hamburg-Nord,  
Dezernat Wirtschaft, Bauen und Umwelt,  
Fachamt Management des öffentlichen Raumes, Fachbereich Tiefbau**


Baumaßnahme: 100-Bänke-Programm - Teil 2 - 2023 -  
hier: Moltrechtweg / Gertrud-Pardo-Weg (Ifd.-Nr. 207)

Zeichnungsnr. N/MR22-2020-009-LP-085 (ohne Maßstab)

bearbeitet: N/MR 2211  
Datum

fachtechnisch geprüft: N/MR220  
Datum

aufgestellt: N/MR 20  
Datum



12

14

1