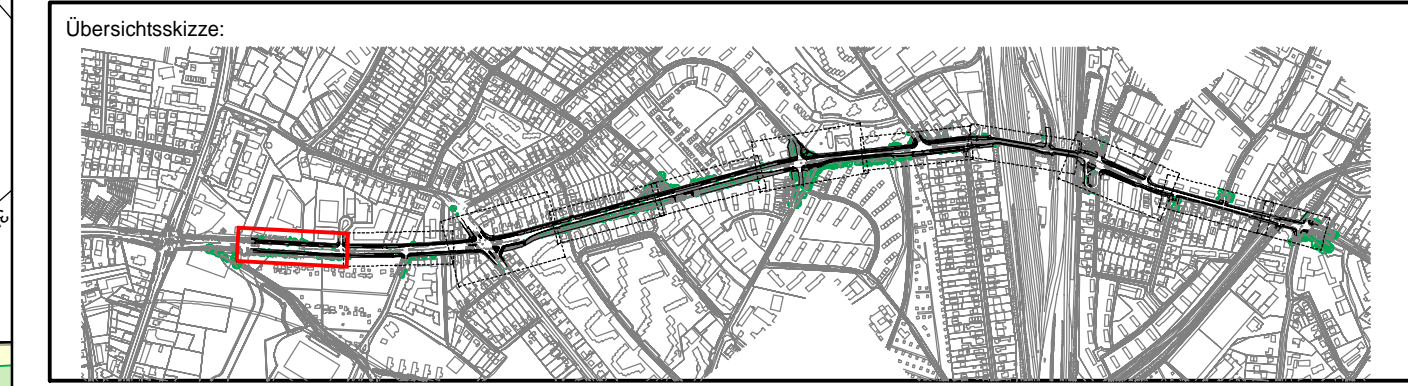


LEGENDE	
	Fahrbahn
	Gehweg
	Sicherheitsstreifen
	Grünfläche
	Haltestelle (Straßenbeton)
	Fahrbahnmarkierung
	Gehwegüberfahrt
	Wurzelraumprüfung ggl. Rodung vorh. Baum
	vorh. Baum/Rodung/neu
	vorh./gepl. Verkehrszeichen
	Bodeneindikatoren für Blinde und Sehbehinderte
	Lichtsignalanlage (nachrichtlich)
	Rampenstein
	Einfahrtschwelle
	Hochbord
	Hochbord abgesenkt
	Tiefbord
	gepl. Beleuchtung
	Trümmen
	Fahrgastunterstand

Höhensystem:	alle Höhen in DHHN 92	Koordinatensystem:	ETRS89, Lagestatus 320
Grundlage Planung:	Vermessung, ALKIS		
Straße (Abschnitt)	Verfasser	Datum	
Elbgaustraße	LGV	Juli / August 2018 Mai 2020	

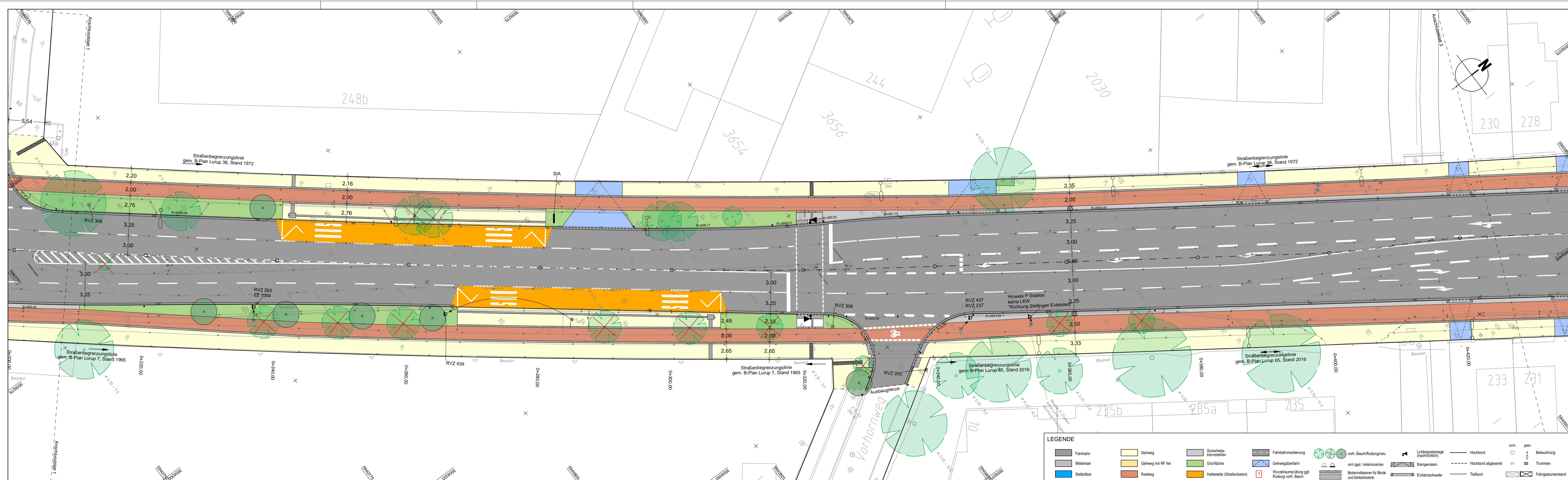


Planverfasser:	BPR Dipl.-Ing. Bernd F. Künne & Partner Beratende Ingenieure mbB				BPR
	Ostertorstraße 38/39 28195 Bremen +49 421 335 02 0 info@bpr-bremen.de				
Dateiname:	Datum:	Gezeichnet:	Bearbeitet:	Verfasst:	
S2_LS_01.PLT	04.05.2023	Lokatis	Lokatis	gez. Wittrock	

Index	Änderungen und Ergänzungen	Bearbeitet	Datum

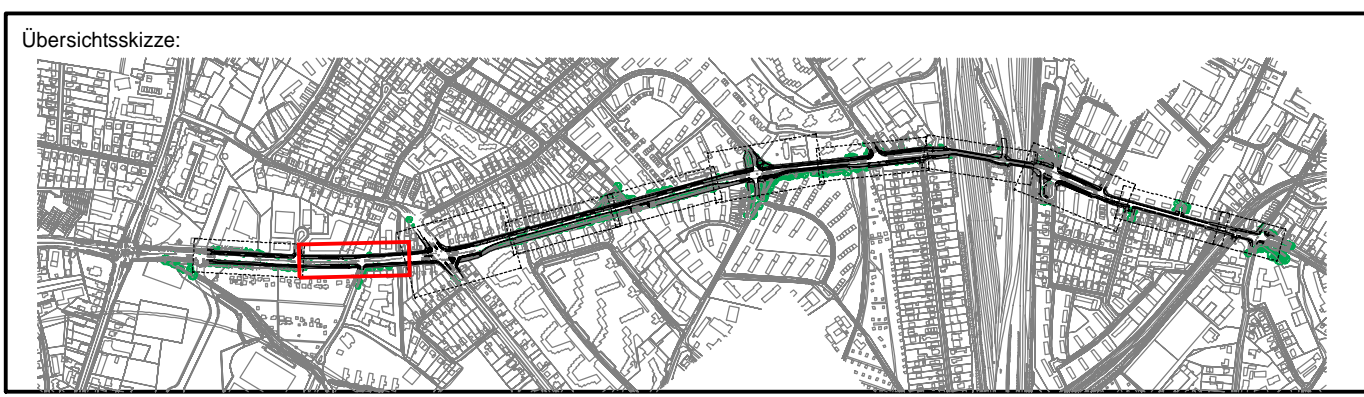
FREIE UND HANSESTADT HAMBURG
Landesbetrieb Straßen, Brücken und Gewässer
Geschäftsbereich Straßen
Planung Infrastruktur Individualverkehr - S2

Baumaßnahme: Velorouten EM	Bearbeitet: - S2 / PM Name - gez. Schlagmüller
Teilbaumaßnahme: VR 14 Elbgaustraße von Rugenbarg bis Niekampsweg	Datum 26.05.2023 Aufgestellt: - S2 / PL Name - gez. von Schierholz
Planinhalt: Lageplan Verkehrsanlagen Schlussverschickung Blatt 1/11	Datum 26.05.2023 Freigegeben: - S2 / TL Name - gez. Troschke
Zeichnungs-Nr.: 12605_ELBGAU_S2_Z_02_001_--_I	Datum 30.05.2023
Maßstab: 1:250	



LEGENDE	
	Fahrbahn
	Gehweg
	Gehweg mit RF frei
	Radweg
	Stelplätze
	Sicherheits-trennstreifen
	Grünfläche
	Haltestelle (Straßenbeton)
	Fahrbahnmarkierung
	Gehwegüberfahrt
	Wurzelraumprüfung ggf. Rodung vorh. Baum
	vorh. Baum/Rodung/neu
	vorh./gepl. Verkehrszeichen
	Bodendeckung für Blinde und Sehbehinderte
	Lichtsignalanlage (nachrichtlich)
	Rampenstein
	Einfahrtsschwelle
	Hochbord
	Hochbord abgesenkt
	Tiefbord
	gepl. Beleuchtung
	Trümmen
	Fahrgastunterstand

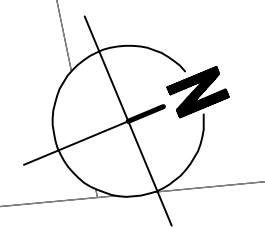
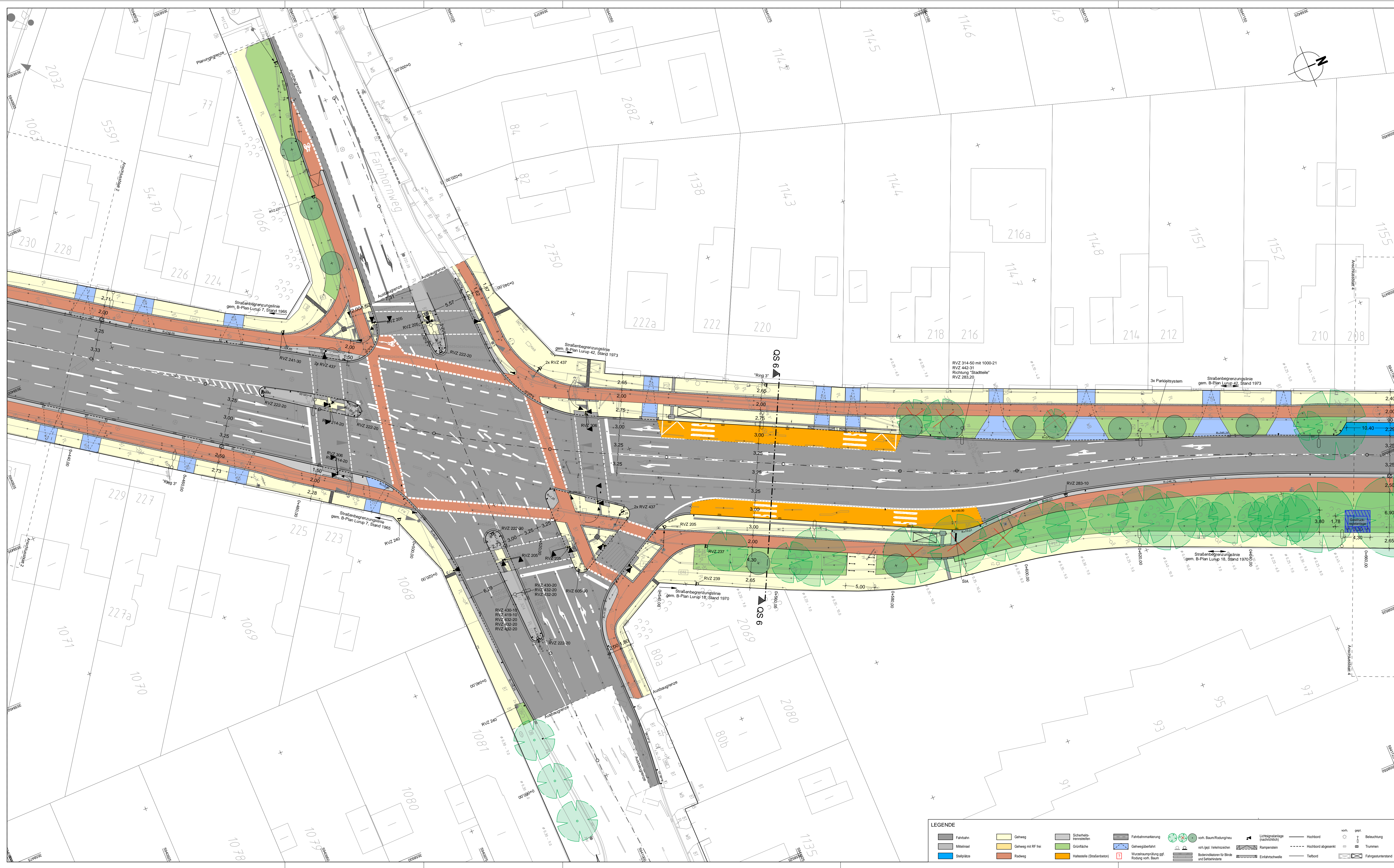
Höhensystem:	alle Höhen in DHHN 92	Koordinatensystem:	ETRS89, Lagestatus 320
Grundlage Planung:	Vermessung, ALKIS		
Straße (Abschnitt)	Verfasser	Datum	
Elbgaustraße	LGV	Juli / August 2018 Mai 2020	



Planverfasser:	BPR Dipl.-Ing. Bernd F. Künne & Partner Beratende Ingenieure mbB				BPR
	Ostertorstraße 38/39 28195 Bremen +49 421 335 02 0 info@bpr-bremen.de				
Dateiname:	Datum:	Gezeichnet:	Bearbeitet:	Verfasst:	
S2_LS_02.PLT	04.05.2023	Lokatis	Lokatis	gez. Wittrock	

Index	Änderungen und Ergänzungen	Bearbeitet	Datum

<p>FREIE UND HANSESTADT HAMBURG Landesbetrieb Straßen, Brücken und Gewässer Geschäftsbereich Straßen Planung Infrastruktur Individualverkehr - S2</p>		Bearbeitet: - S2 / PM Name - gez. Schlagmüller Datum 26.05.2023 Aufgestellt: - S2 / PL Name - gez. von Schierholz Datum 26.05.2023 Freigegeben: - S2 / TL Name - gez. Troschke Datum 30.05.2023
Baumaßnahme:	Velorouten EM	
Teilbaumaßnahme:	VR 14 Elbgaustraße von Rugenbarg bis Niekampsweg	
Planinhalt:	Lageplan Verkehrsanlagen Schlussverschickung Blatt 2/11	
Zeichnungs-Nr.:	12605_ELBGAU_S2_Z_02_002_--_I	
Maßstab:	1:250	

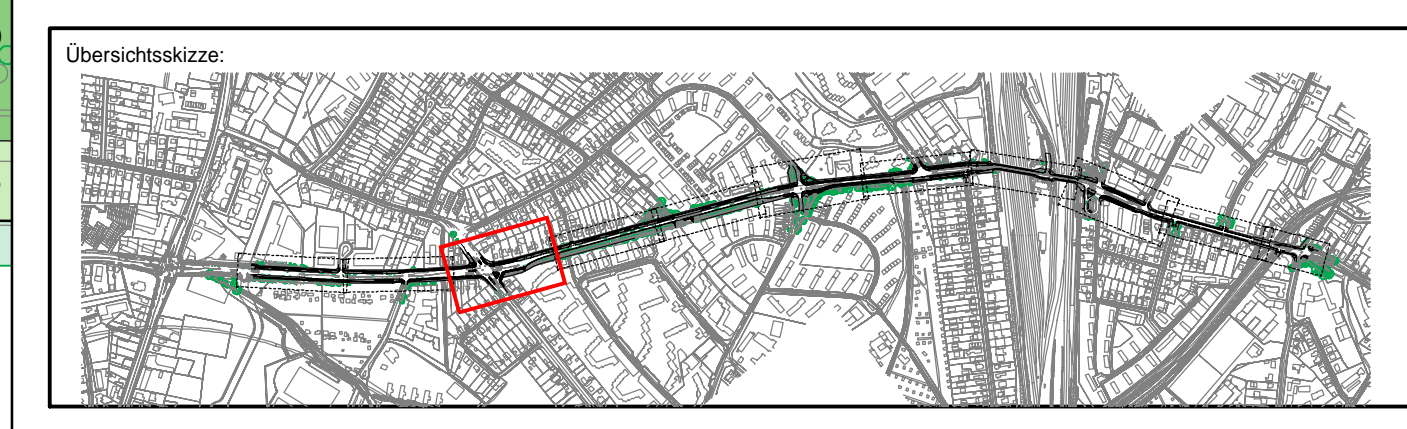


LEGENDE

Höhensystem:	alle Höhen in DHHN 92	Koordinatensystem:	ETRS89, Lagestatus 320
--------------	-----------------------	--------------------	------------------------

Grundlage Planung:	Vermessung, ALKIS
--------------------	-------------------

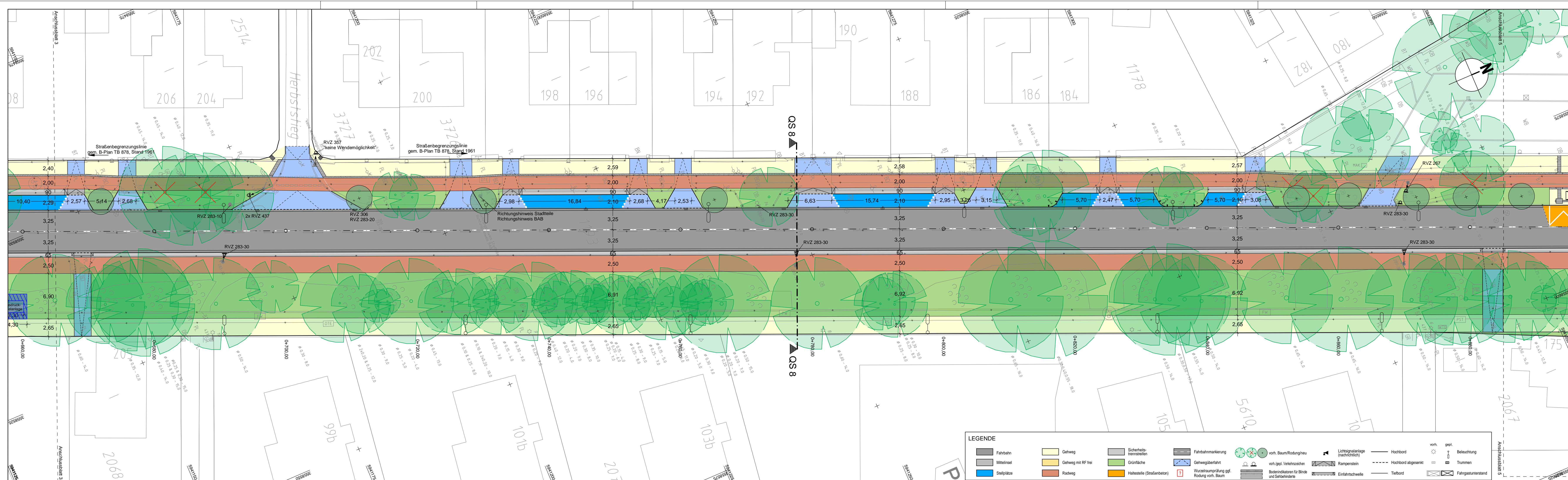
Straße (Abschnitt)	Verfasser	Datum
Elbgaustraße	LGV	Juli / August 2018 Mai 2020



Planverfasser:	BPR Dipl.-Ing. Bernd F. Künne & Partner Beratende Ingenieure mbB Osternstraße 38/39 28195 Bremen +49 421 335 02 0 info@bpr-bremen.de			
Datename:	Datum:	Gezeichnet:	Bearbeitet:	Verfasst:
S2_LS_03.PLT	04.05.2023	Lokatis	Lokatis	gez. Wittrock

Index	Änderungen und Ergänzungen	Bearbeitet	Datum

FREIE UND HANSESTADT HAMBURG Landesbetrieb Straßen, Brücken und Gewässer Geschäftsbereich Straßen Planung Infrastruktur Individualverkehr - S2		
Baumaßnahme:	Velorouten EM	Bearbeitet: - S2 / PM Name - gez. Schlagmüller
Teilbaumaßnahme:	VR 14 Elbgaustraße von Rugenbarg bis Niekampsweg	Datum: 26.05.2023 Aufgestellt: - S2 / PL Name - gez. von Schierholz
Planinhalt:	Lageplan Verkehrsanlagen Schlussverschickung Blatt 3/11	Datum: 26.05.2023 Freigegeben: - S2 / TL Name - gez. Troschke
Zeichnungs-Nr.:	12605_ELBGAU_S2_Z_02_003_---_I	
Maßstab:	1:250	Datum: 30.05.2023



LEGENDE

Fahrbahn	Gehweg	Sicherheitsstreifen	Fahrbahnmarkierung	vord. Baum/Rodung/neu	Lichtsignalanlage (nachrichtlich)	Hochbord	vord. gepl. Beleuchtung
Mittelinsel	Gehweg mit RF frei	Grünfläche	Gehwegüberfahrt	vord. gepl. Verkehrszeichen	Rampenstein	Hochbord abgesenkt	Trümmen
Stelplätze	Radweg	Haltestelle (Straßenbeton)	Wurzelraumpfung ggf. Rodung vord. Baum	Bodenindikatoren für Blinde und Sehbehinderte	Einfahrtsschwelle	Tiefbord	Fahrgastunterstand

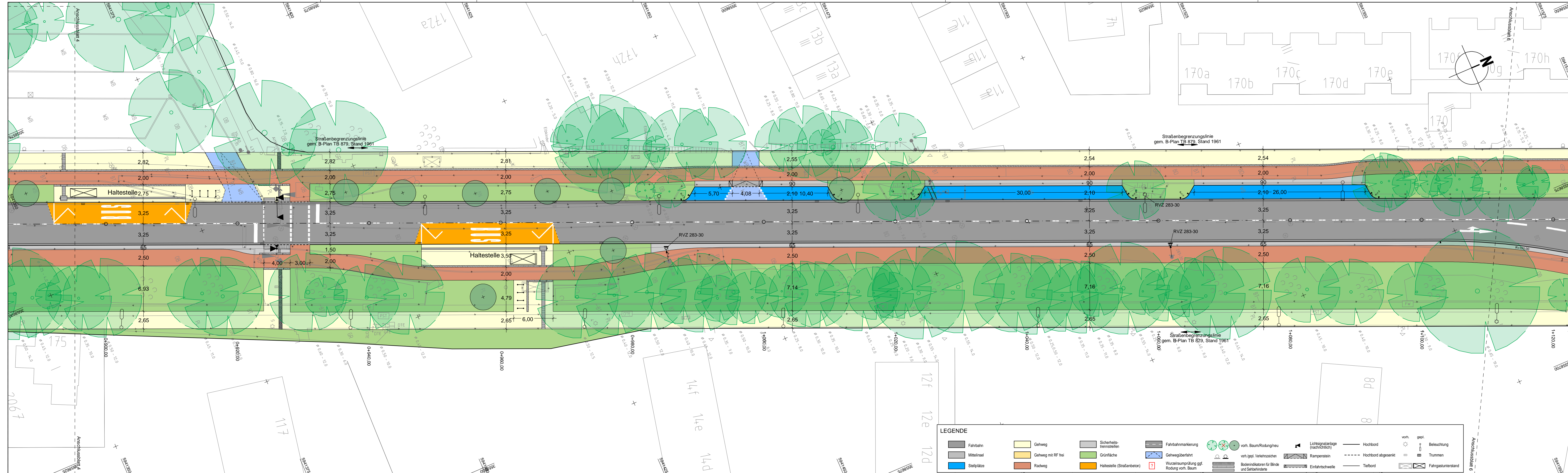
Höhensystem:	alle Höhen in DHHN 92	Koordinatensystem:	ETRS89, Lagestatus 320
Grundlage Planung:	Vermessung, ALKIS		
Straße (Abschnitt)	Verfasser	Datum	
Elbgastraße	LGV	Juli / August 2018 Mai 2020	



Planverfasser:	BPR Dipl.-Ing. Bernd F. Künne & Partner Beratende Ingenieure mbB				
Dateiname:	Datum:	Gezeichnet:	Bearbeitet:	Verfasst:	
S2_LS_04.PLT	04.05.2023	Lokatis	Lokatis	gez. Wittrock	

Index	Änderungen und Ergänzungen	Bearbeitet	Datum

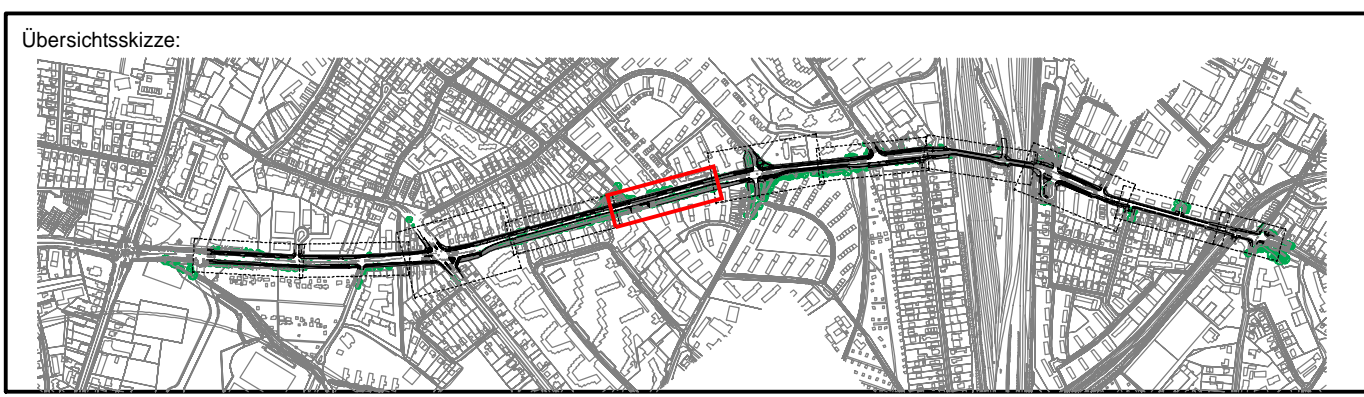
<p>FREIE UND HANSESTADT HAMBURG Landesbetrieb Straßen, Brücken und Gewässer Geschäftsbereich Straßen Planung Infrastruktur Individualverkehr - S2</p>		Bearbeitet: - S2 / PM Name - gez. Schlagmüller Datum 26.05.2023 Aufgestellt: - S2 / PL Name - gez. von Schierholz Datum 26.05.2023 Freigegeben: - S2 / TL Name - gez. Troschke Datum 30.05.2023
Baumaßnahme: Velorouten EM	Teilbaumaßnahme: VR 14 Elbgastraße von Rugenbarg bis Niekampsweg	
Planinhalt: Lageplan Verkehrsanlagen Schlussverschickung Blatt 4/11		Zeichnungs-Nr.: 12605_ELBGAU_S2_Z_02_004_--_I Maßstab: 1:250



LEGENDE

Fahrbahn	Gehweg	Sicherheits-trennstreifen	Fahrbahnmarkierung	vord./gepl. Baum/Rodung/neu	Lichtsignalanlage (nachrichtlich)	Hochbord	gepfl. Beleuchtung
Mittelinsel	Gehweg mit RF frei	Grünfläche	Gehwegüberfahrt	vord./gepl. Verkehrszeichen	Rampenstein	Hochbord abgesenkt	Trümmern
Stelplätze	Radweg	Haltestelle (Straßenbeton)	Wurzelraumprüfung ggf. Rodung vord. Baum	Bodenindikatoren für Blinde und Sehbehinderte	Einfahrtsschwelle	Tiefbord	Fahrgastunterstand

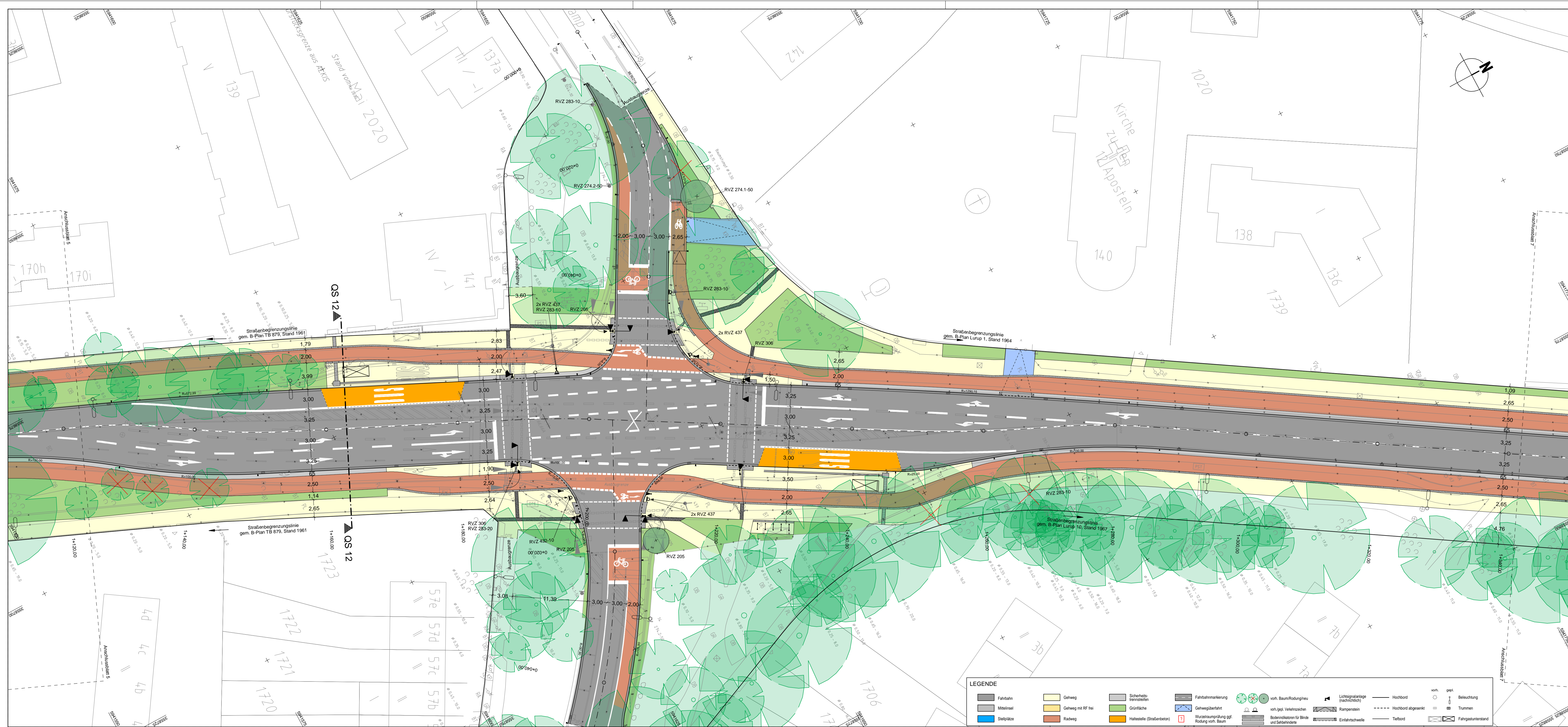
Höhensystem:	alle Höhen in DHHN 92	Koordinatensystem:	ETRS89, Lagestatus 320
Grundlage Planung:	Vermessung, ALKIS		
Straße (Abschnitt)	Verfasser	Datum	
Elbgaustraße	LGV	Juli / August 2018 Mai 2020	



Planverfasser:	BPR Dipl.-Ing. Bernd F. Künne & Partner Beratende Ingenieure mbB			
Ostertorstraße 38/39 28195 Bremen +49 421 335 02 0 info@bpr-bremen.de				
Dateiname:	Datum:	Gezeichnet:	Bearbeitet:	Verfasst:
S2_LS_05.PLT	04.05.2023	Lokatis	Lokatis	gez. Wittrock

Index	Änderungen und Ergänzungen	Bearbeitet	Datum

<p>FREIE UND HANSESTADT HAMBURG Landesbetrieb Straßen, Brücken und Gewässer Geschäftsbereich Straßen Planung Infrastruktur Individualverkehr - S2</p>		<p>Bearbeitet: - S2 / PM Name - gez. Schlagmüller</p> <p>Datum 26.05.2023</p> <p>Aufgestellt: - S2 / PL Name - gez. von Schierholz</p> <p>Datum 26.05.2023</p> <p>Freigegeben: - S2 / TL Name - gez. Troschke</p> <p>Datum 30.05.2023</p>
<p>Baumaßnahme:</p> <p style="text-align: center;">Velorouten EM</p>		<p>Bearbeitet: - S2 / PM Name - gez. Schlagmüller</p> <p>Datum 26.05.2023</p> <p>Aufgestellt: - S2 / PL Name - gez. von Schierholz</p> <p>Datum 26.05.2023</p> <p>Freigegeben: - S2 / TL Name - gez. Troschke</p> <p>Datum 30.05.2023</p>
<p>Teilbaumaßnahme:</p> <p style="text-align: center;">VR 14 Elbgaustraße von Rugenbarg bis Niekampsweg</p>		<p>Bearbeitet: - S2 / PM Name - gez. Schlagmüller</p> <p>Datum 26.05.2023</p> <p>Aufgestellt: - S2 / PL Name - gez. von Schierholz</p> <p>Datum 26.05.2023</p> <p>Freigegeben: - S2 / TL Name - gez. Troschke</p> <p>Datum 30.05.2023</p>
<p>Planinhalt:</p> <p style="text-align: center;">Lageplan Verkehrsanlagen Schlussverschickung Blatt 5/11</p>		<p>Bearbeitet: - S2 / PM Name - gez. Schlagmüller</p> <p>Datum 26.05.2023</p> <p>Aufgestellt: - S2 / PL Name - gez. von Schierholz</p> <p>Datum 26.05.2023</p> <p>Freigegeben: - S2 / TL Name - gez. Troschke</p> <p>Datum 30.05.2023</p>
<p>Zeichnungs-Nr.:</p> <p style="text-align: center;">12605_ELBGAU_S2_Z_02_005_--_I</p>		<p>Bearbeitet: - S2 / PM Name - gez. Schlagmüller</p> <p>Datum 26.05.2023</p> <p>Aufgestellt: - S2 / PL Name - gez. von Schierholz</p> <p>Datum 26.05.2023</p> <p>Freigegeben: - S2 / TL Name - gez. Troschke</p> <p>Datum 30.05.2023</p>
<p>Maßstab:</p> <p style="text-align: center;">1:250</p>		<p>Bearbeitet: - S2 / PM Name - gez. Schlagmüller</p> <p>Datum 26.05.2023</p> <p>Aufgestellt: - S2 / PL Name - gez. von Schierholz</p> <p>Datum 26.05.2023</p> <p>Freigegeben: - S2 / TL Name - gez. Troschke</p> <p>Datum 30.05.2023</p>



LEGENDE

Fahrbahn	Gehweg	Sicherheitswurzeln	Fahrbahnmarkierung	vork. Baum/Rodungshöhe	Lichtsignalanlage (sachrichtlich)	Hochbord	vork. gep. Beleuchtung
Mittelinsel	Gehweg mit RP frei	Grünfläche	Gehwegüberfahrt	vork. Verkehrszeichen	Rampestein	Hochbord abgesenkt	Trümmern
Stellplätze	Radweg	Haltestelle (Straßenbeton)	Wurzelfumpfung ggf. Rodung vork. Baum	Bodenindikatoren für Blinde und Sehbehinderte	Einfalltschwelle	Tiefbord	Fahrgastunterstand

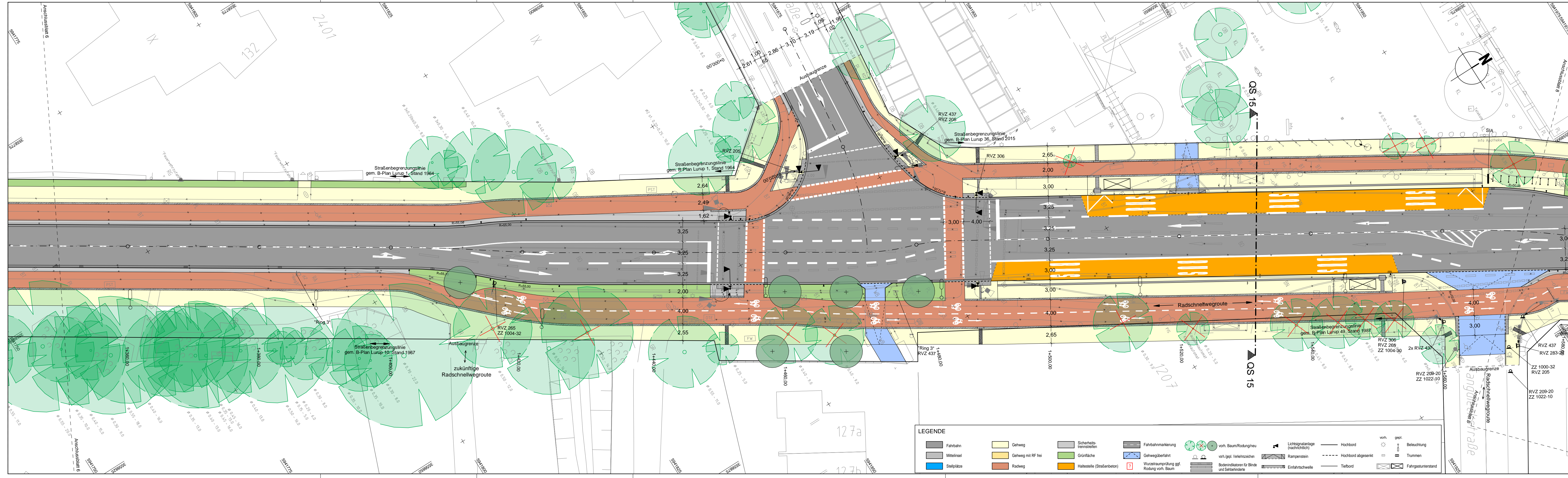
Höhensystem:	alle Höhen in DHHN 92	Koordinatensystem:	ETRS89, Lagestatus 320
Grundlage Planung:	Vermessung, ALKIS		
Straße (Abschnitt)	Verfasser	Datum	
Elbgaustraße	LGV	Juli / August 2018 Mai 2020	



Planverfasser:	BPR Dipl.-Ing. Bernd F. Künne & Partner Beratende Ingenieure mbB				
	Ostertorstraße 38/39 28195 Bremen +49 421 335 02 0 info@bpr-bremen.de				
Dateiname:	Datum:	Gezeichnet:	Bearbeitet:	Verfasst:	
S2_LS_06.PLT	04.05.2023	Lokatis	Lokatis	gez. Wittrock	

Index:	Änderungen und Ergänzungen	Bearbeitet	Datum

Landesbetrieb Straßen, Brücken und Gewässer Geschäftsbereich Straßen Planung Infrastruktur Individualverkehr - S2	
Baumaßnahme:	Velorouten EM
Teilbaumaßnahme:	VR 14 Elbgaustraße von Rugenbau bis Niekampsweg
Planinhalt:	Lageplan Verkehrsanlagen Schlussverschickung Blatt 6/11
Zeichnungs-Nr.:	12605_ELBGAU_S2_Z_02_006_--_I
Maßstab:	1:250
Bearbeitet:	- S2 / PM Name - gez. Schlagmüller
Datum:	26.05.2023
Aufgestellt:	- S2 / TL Name - gez. von Schierholz
Datum:	26.05.2023
Freigegeben:	- S2 / TL Name - gez. Troschke
Datum:	30.05.2023



LEGENDE

Fahrbahn	Gehweg	Sicherheitsstreifen	Fahrbahnmarkierung	vorh. Baum/Rodung/neu	Lichtsignalanlage (nachrichtlich)	Hochbord	gep. Beleuchtung
Mittelinsel	Gehweg mit RF frei	Grünfläche	Gehwegüberfahrt	vorh.gepl. Verkehrszeichen	Rampenstein	Hochbord abgesenkt	Trümmen
Stellplätze	Radweg	Haltestelle (Straßenbeton)	Wurzelraumpfung ggf. Rodung vorh. Baum	Bodenindikatoren für Blinde und Sehbehinderte	Einfahrtsschwelle	Tiefbord	Fahrgastunterstand

Höhensystem:	alle Höhen in DHHN 92	Koordinatensystem:	ETRS89, Lagestatus 320
Grundlage Planung:	Vermessung, ALKIS		
Straße (Abschnitt)	Verfasser	Datum	
Elbgastraße	LGV	Juli / August 2018 Mai 2020	



Planverfasser:

BPR Dipl.-Ing. Bernd F. Künne & Partner
Beratende Ingenieure mbB

Ostertorstraße 38/39 28195 Bremen +49 421 335 02 0 info@bpr-bremen.de

Dateiname:	Datum:	Gezeichnet:	Bearbeitet:	Verfasst:
S2_LS_07.PLT	04.05.2023	Lokatis	Lokatis	gez. Wittrock

Index	Änderungen und Ergänzungen	Bearbeitet	Datum

FREIE UND HANSESTADT HAMBURG
Landesbetrieb Straßen, Brücken und Gewässer
Geschäftsbereich Straßen
Planung Infrastruktur Individualverkehr - S2

Bearbeitet: - S2 / PM Name -
gez. Schlagmüller
Datum 26.05.2023

Aufgestellt: - S2 / PL Name -
gez. von Schierholz
Datum 26.05.2023

Freigegeben: - S2 / TL Name -
gez. Troschke
Datum 30.05.2023

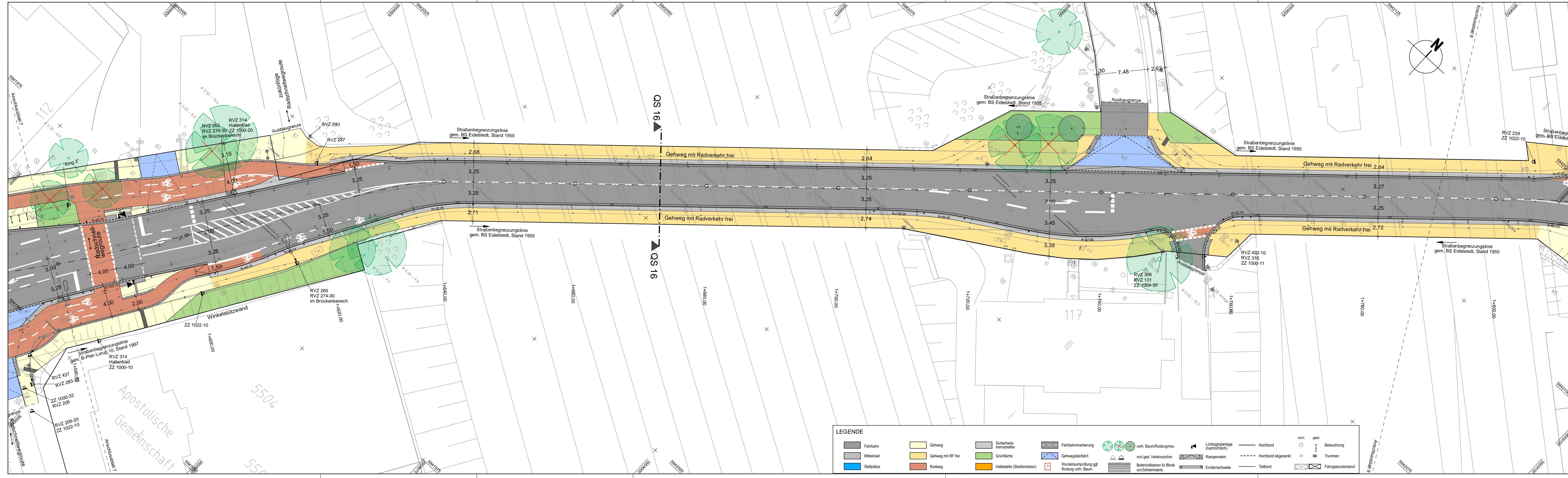
Baumaßnahme:
Velorouten EM

Teilbaumaßnahme:
**VR 14 Elbgastraße
von Rugenbarg bis Niekampsweg**

Planinhalt:
**Lageplan Verkehrsanlagen
Schlussverschickung
Blatt 7/11**

Zeichnungs-Nr.: 12605_ELBGAU_S2_Z_02_007_--_I

Maßstab: 1:250



LEGENDE

Höhensystem:	alle Höhen in DHHN 92	Koordinatensystem:	ETRS89, Lagestatus 320
Grundlage Planung:	Vermessung, ALKIS		
Straße (Abschnitt)	Verfasser	Datum	
Elbgaustraße	LGV	Juli / August 2018 Mai 2020	



Planverfasser:

BPR Dipl.-Ing. Bernd F. Künne & Partner
Beratende Ingenieure mbB

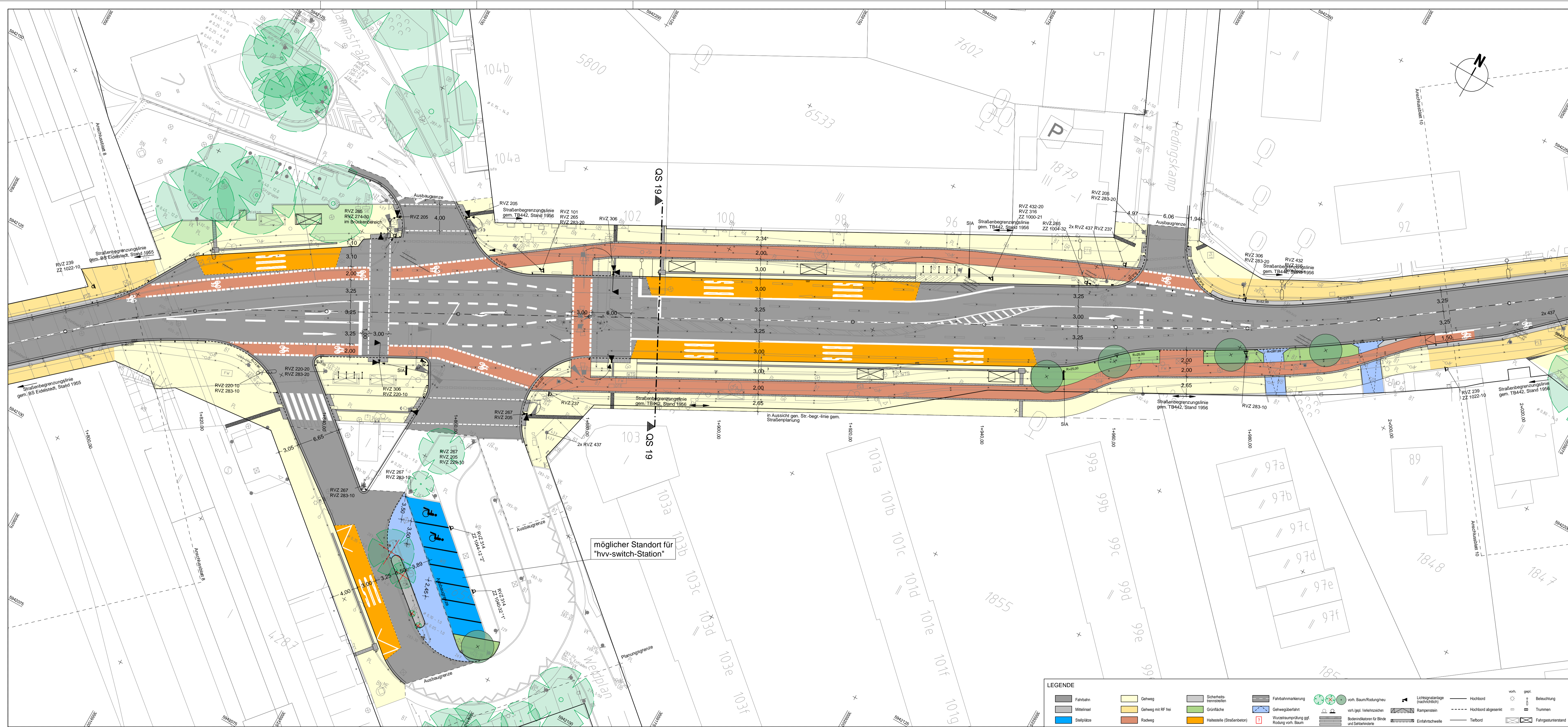
Ostertorstraße 38/39 28195 Bremen +49 421 335 02 0 info@bpr-bremen.de

Dateiname:	Datum:	Gezeichnet:	Bearbeitet:	Verfasst:
S2_LS_08.PLT	04.05.2023	Lokatis	Lokatis	gez. Wittrock

Index	Änderungen und Ergänzungen	Bearbeitet	Datum

FREIE UND HANSESTADT HAMBURG
Landesbetrieb Straßen, Brücken und Gewässer
Geschäftsbereich Straßen
Planung Infrastruktur Individualverkehr - S2

Baumaßnahme:	Velorouten EM	Bearbeitet:	- S2 / PM Name - gez. Schlagmüller
Teilbaumaßnahme:	VR 14 Elbgaustraße von Rugenbarg bis Niekampsweg	Datum:	26.05.2023
Planinhalt:	Lageplan Verkehrsanlagen Schlussverschickung Blatt 8/11	Aufgestellt:	- S2 / PL Name - gez. von Schierholz
Zeichnungs-Nr.:	12605_ELBGAU_S2_Z_02_008_-_I	Datum:	26.05.2023
Maßstab:	1:250	Freigegeben:	- S2 / TL Name - gez. Troschke
		Datum:	30.05.2023



LEGENDE

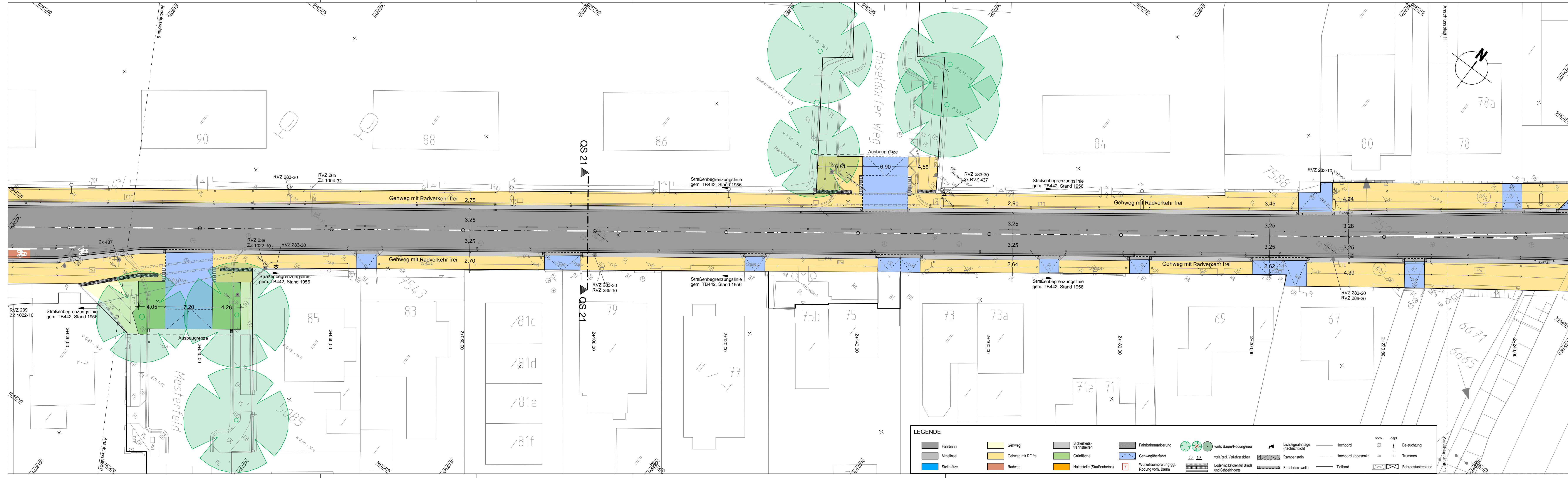
Höhensystem:	alle Höhen in DHNN 92	Koordinatensystem:	ETRS89, Lagestatus 320
Grundlage Planung:	Vermessung, ALKIS		
Straße (Abschnitt)	Verfasser	Datum	
Elbgaustraße	LGV	Juli / August 2018 Mai 2020	



Planverfasser:				
BPR Dipl.-Ing. Bernd F. Künne & Partner Beratende Ingenieure mbB				
Ostertorstraße 38/39 28195 Bremen +49 421 335 02 0 info@bpr-bremen.de				
BPR				
Dateiname: S2_LS_09.PLT				
Datum:	04.05.2023	Gezeichnet:	Lokatis	Bearbeitet:
			Lokatis	Verfasst:
				gez. Wittrock

Index:	Änderungen und Ergänzungen	Bearbeitet:	Datum:

FREIE UND HANSESTADT HAMBURG	
Landesbetrieb Straßen, Brücken und Gewässer Geschäftsbereich Straßen Planung Infrastruktur Individualverkehr - S2	
Baumaßnahme:	Velorouten EM
Teilbaumaßnahme:	VR 14 Elbgaustraße von Rugenborg bis Niekampsweg
Planinhalt:	Lageplan Verkehrsanlagen Schlussverschickung Blatt 9/11
Zeichnungs-Nr.:	12605_ELBGAU_S2_Z_02_009_--_I
Maßstab:	1:250
Bearbeitet:	- S2 / PM Name - gez. Schlagmüller
Datum:	26.05.2023
Aufgestellt:	- S2 / PL Name - gez. von Schierholz
Datum:	26.05.2023
Freigegeben:	- S2 / TL Name - gez. Troschke
Datum:	30.05.2023



Höhensystem:	alle Höhen in DHHN 92	Koordinatensystem:	ETRS89, Lagestatus 320
Grundlage Planung:	Vermessung, ALKIS		
Straße (Abschnitt)	Verfasser	Datum	
Elbgaustraße	LGV	Juli / August 2018 Mai 2020	



Planverfasser:	BPR Dipl.-Ing. Bernd F. Künne & Partner Beratende Ingenieure mbB Ostertorstraße 38/39 28195 Bremen +49 421 335 02 0 info@bpr-bremen.de			
Dateiname:	Datum:	Gezeichnet:	Bearbeitet:	Verfasst:
S2_LS_10.PLT	04.05.2023	Lokatis	Lokatis	gez. Wittrock

Index	Änderungen und Ergänzungen	Bearbeitet	Datum



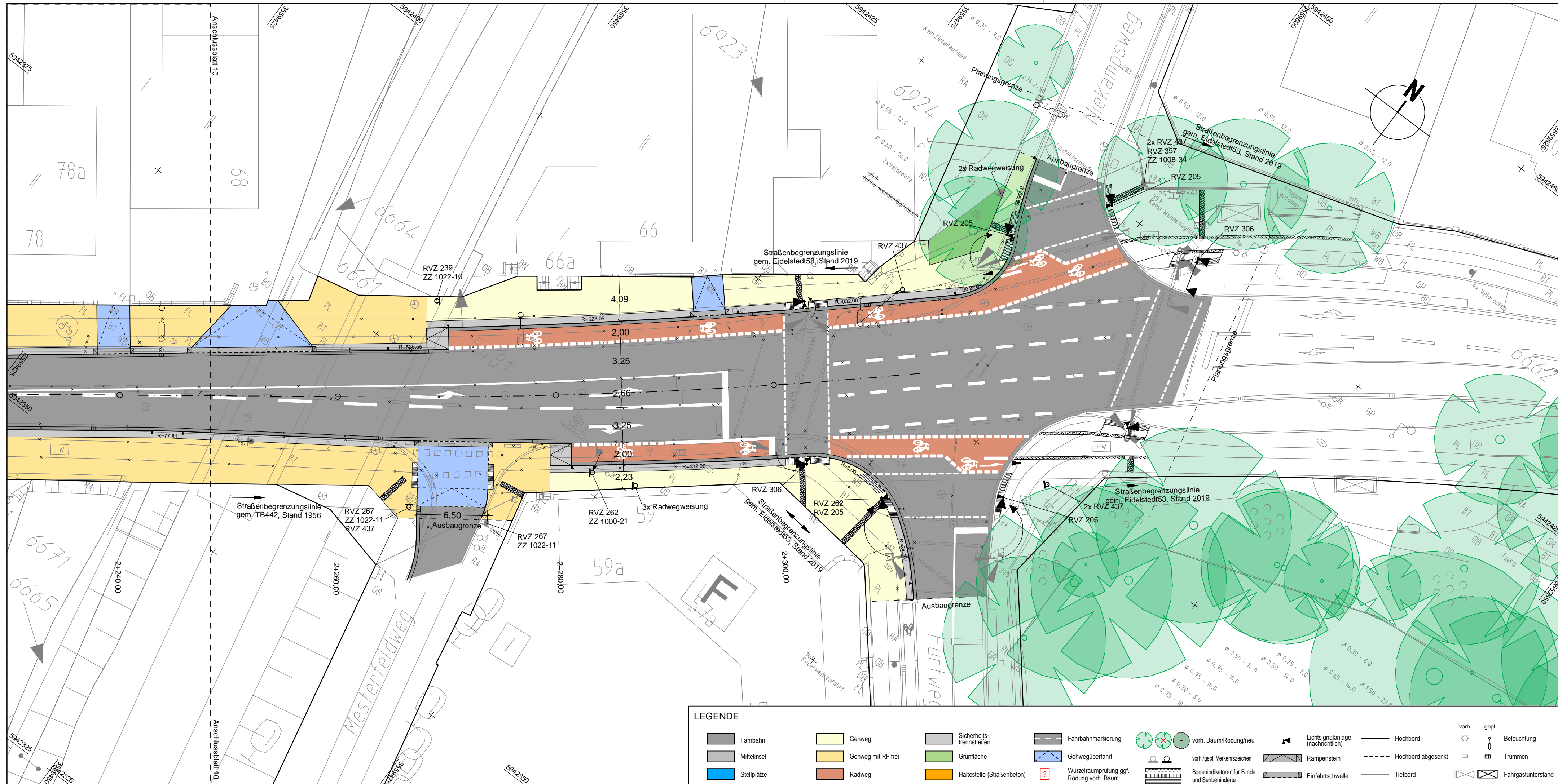
FREIE UND HANSESTADT HAMBURG
Landesbetrieb Straßen, Brücken und Gewässer
Geschäftsbereich Straßen
Planung Infrastruktur Individualverkehr - S2



Baumaßnahme:	Velorouten EM		Bearbeitet:	- S2 / PM Name - gez. Schlagmüller
Teilbaumaßnahme:	VR 14 Elbgaustraße von Rugenborg bis Niekampsweg		Datum:	26.05.2023
Planinhalt:	Lageplan Verkehrsanlagen Schlussverschickung Blatt 10/11		Aufgestellt:	- S2 / PL Name - gez. von Schierholz
Zeichnungs-Nr.:	12605_ELBGAU_S2_Z_02_010_-_I		Datum:	26.05.2023
Maßstab:	1:250		Freigegeben:	- S2 / TL Name - gez. Troschke
			Datum:	30.05.2023

LEGENDE

Fahrbahn	Gehweg	Sicherheits-trennstreifen	Fahrbahnmarkierung	vorh. Baum/Rodung/neu	Lichtsignalanlage (nachrichtlich)	Hochbord	vord. gepl. Beleuchtung
Mittelinsel	Gehweg mit RF frei	Grünfläche	Gehwegüberfahrt	vorh./ggpl. Verkehrszeichen	Rampenstein	Hochbord abgesenkt	Trümmen
Stellplätze	Radweg	Haltestelle (Straßenbeton)	Wurzelraumprüfung ggf. Rodung vorh. Baum	Bodenindikatoren für Blinde und Sehbehinderte	Einfahrtsschwelle	Tiefbord	Fahrgastunterstand



LEGENDE

Fahrbahn	Gehweg	Sicherheits-trennstreifen	Fahrbahnmarkierung	vorh. Baum/Rodung/neu	Lichtsignalanlage (nachträglich)	Hochbord	vorh. Beleuchtung
Mittelinsel	Gehweg mit RF frei	Grünfläche	Gehwegüberfahrt	vorh./gepl. Verkehrszeichen	Rampenstein	Hochbord abgesenkt	Trummen
Stellplätze	Radweg	Haltestelle (Straßenbeton)	Wurzelraumprüfung ggf. Rodung vorh. Baum	vorh./gepl. Verkehrszeichen	Einfahrtsschwelle	Tiefbord	Fahrgastunterstand
				vorh. Baum/Rodung/neu			

Höhensystem:	alle Höhen in DHHN 92	Koordinatensystem:	ETRS89, Lagestatus 320
Grundlage Planung:	Vermessung, ALKIS		
Straße (Abschnitt)	Verfasser	Datum	
Elbgaustraße	LGV	Juli / August 2018 Mai 2020	



Planverfasser:	BPR Dipl.-Ing. Bernd F. Künne & Partner Beratende Ingenieure mbB				BPR
	Ostertorstraße 38/39 28195 Bremen +49 421 335 02 0 info@bpr-bremen.de				
Dateiname:	Datum:	Gezeichnet:	Bearbeitet:	Verfasst:	
S2_LS_11.PLT	04.05.2023	Lokatis	Lokatis	gez. Wittrock	

Index	Änderungen und Ergänzungen	Bearbeitet	Datum

FREIE UND HANSESTADT HAMBURG

Landesbetrieb Straßen, Brücken und Gewässer
Geschäftsbereich Straßen
Planung Infrastruktur Individualverkehr - S2

Baumaßnahme:	Velorouten EM	Bearbeitet:	- S2 / PM Name - gez. Schlagmüller
Teilbaumaßnahme:	VR 14 Elbgaustraße von Rugenbarg bis Niekampsweg	Datum	26.05.2023
Planinhalt:	Lageplan Verkehrsanlagen Schlussverschickung Blatt 11/11	Aufgestellt:	- S2 / PL Name - gez. von Schierholz
Zeichnungs-Nr.:	12605_ELBGAU_S2_Z_02_011_--_I	Datum	26.05.2023
Maßstab:	1:250	Freigegeben:	- S2 / TL Name - gez. Troschke
		Datum	30.05.2023