

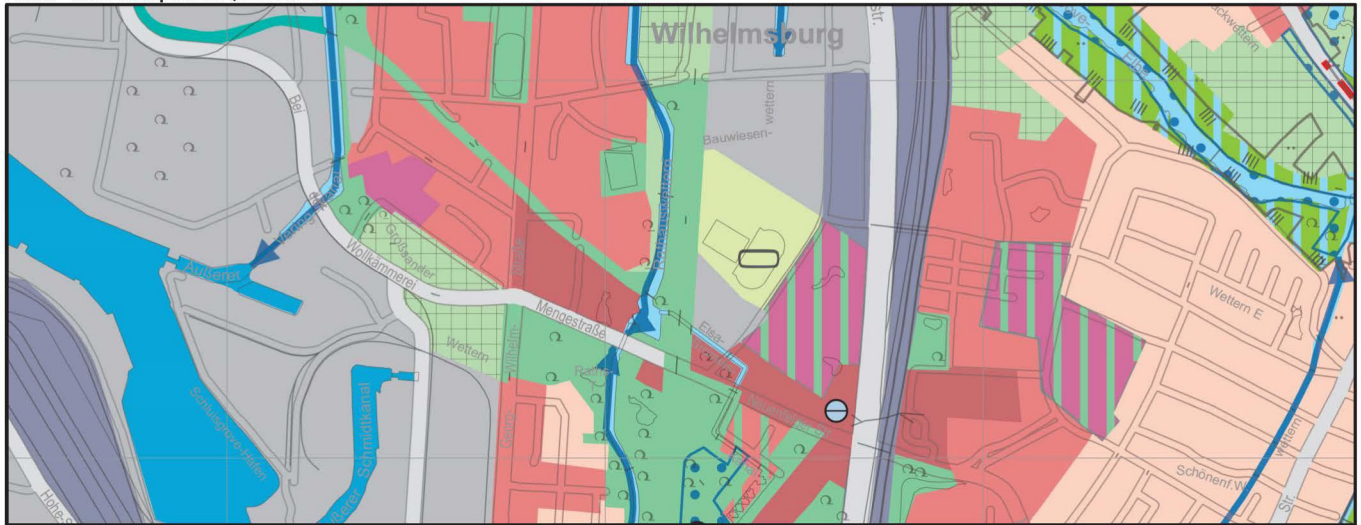


# Freie und Hansestadt Hamburg Landschaftsprogramm Arten- und Biotopschutz

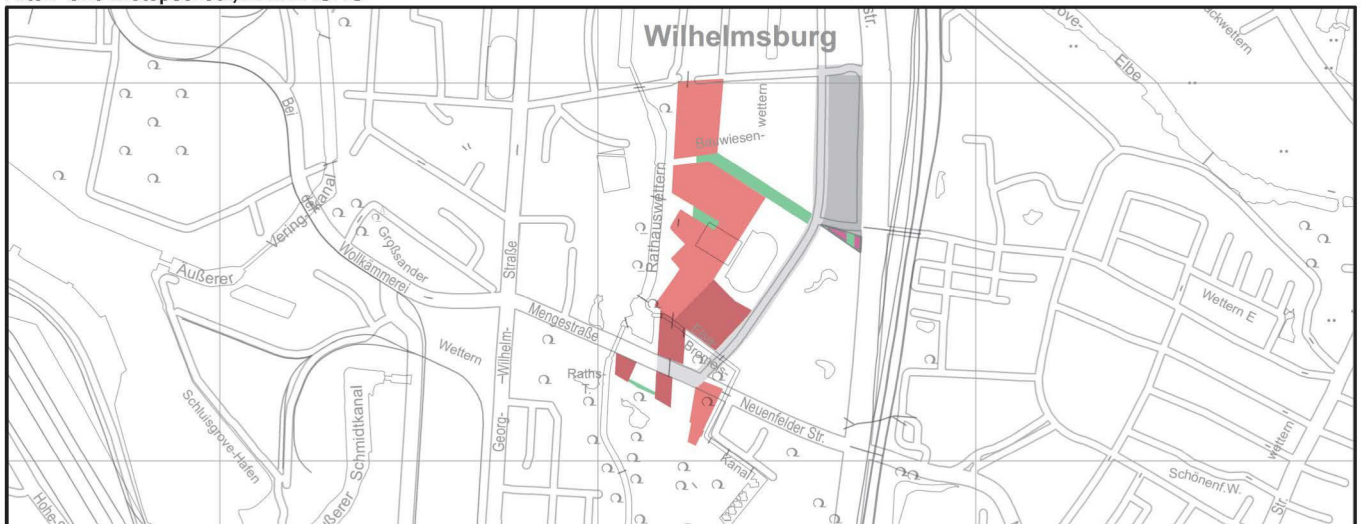
Landschaftsprogrammänderung L 14/16  
Wohnen, Mischnutzung, Gewerbe und Grün östlich Rathauswettern  
sowie südlich Mengestraße/Neuenfelder Straße in Wilhelmsburg

Arten- und Biotopschutz, AKTUELL

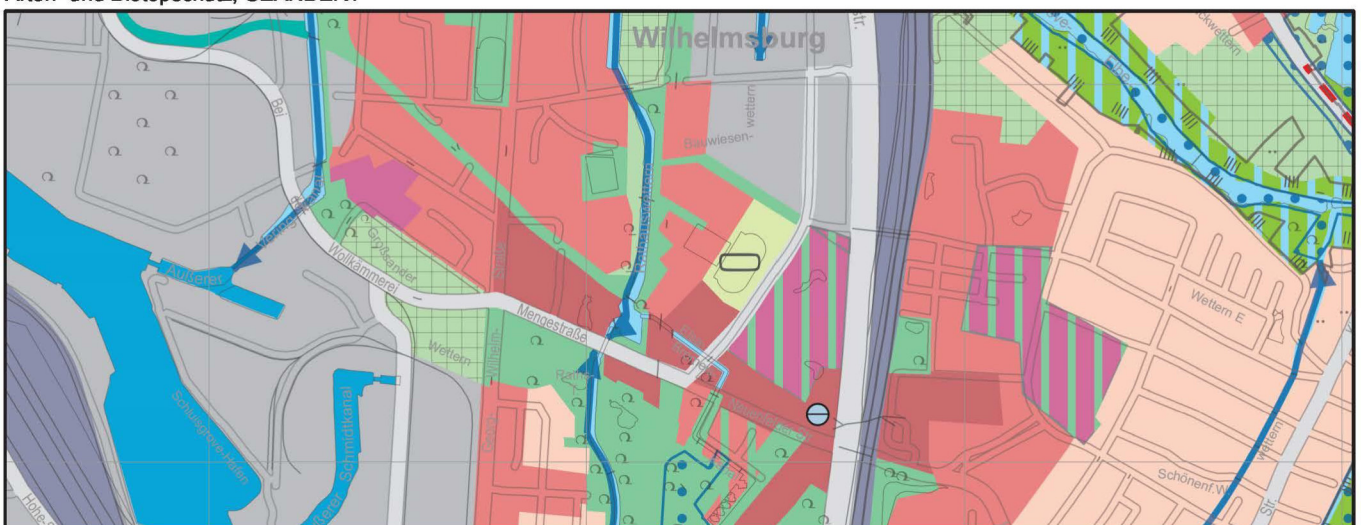
M. 1 : 20.000









Arten- und Biotopschutz, ÄNDERUNG



Arten- und Biotopschutz, GEÄNDERT



- |   |  |  |  |
|---|--|--|--|
|  | Städtisch geprägte Bereiche mit mittlerem bis geringem Grünanteil (12) |  | Hauptverkehrsstraßen (14 e)                            |
|  | Geschlossene und sonstige Bebauung mit sehr geringem Grünanteil (13 a) |  |  |
|  | Industrie-, Gewerbe- und Hafentflächen (14 a)                          |   | Gemeinbedarfsflächen (13 b) mit parkartigen Strukturen |
|  | Parkanlage (10 a)  |  |  |



# Freie und Hansestadt Hamburg Landschaftsprogramm

Landschaftsprogrammänderung L14/16

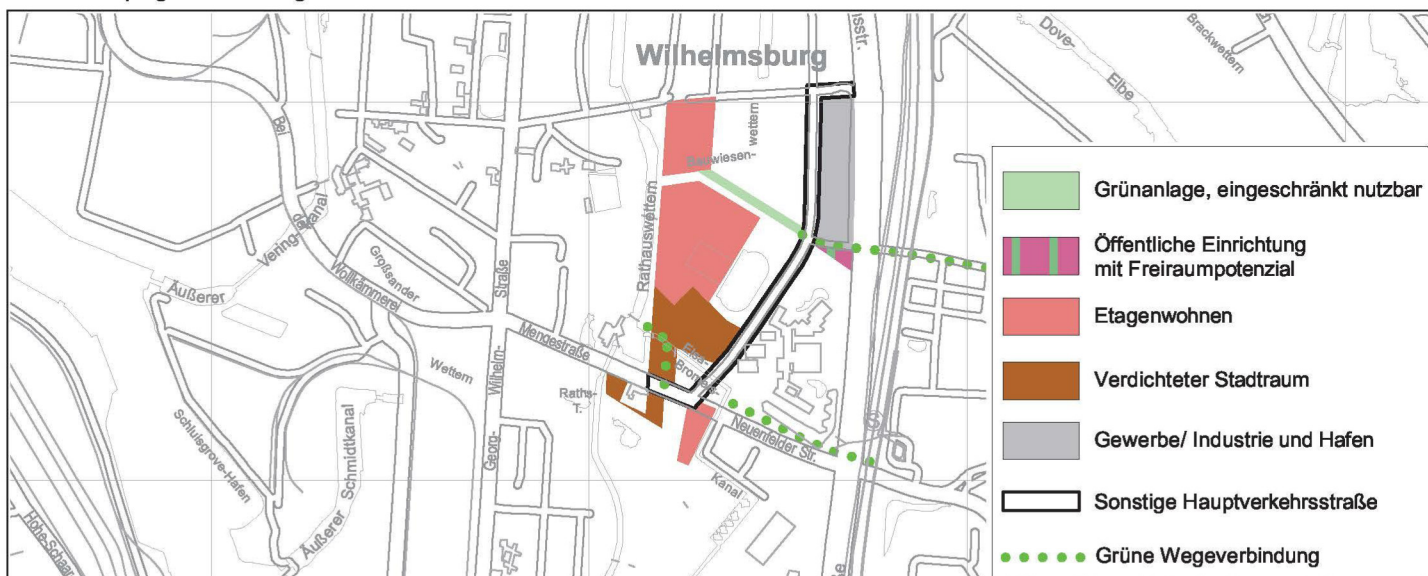
M 1 : 20 000

Wohnen, Mischnutzung, Gewerbe und Grün östlich Rathauswettern  
sowie südlich Mengestraße/ Neuenfelder Straße in Wilhelmsburg

Aktuelles Landschaftsprogramm



Landschaftsprogrammänderung



Geändertes Landschaftsprogramm

