
















-  U-Bahn Planung
-  U-Bahn Haltestellen (Planung)
-  S-Bahn Planung
-  S-Bahn Haltestellen (Planung)
-  S-Bahn (vorhanden)
-  S-Bahn Haltestellen (vorhanden)

Eigentum der FHH (Landesgrundbesitzverzeichnis)

-  AGV ohne Erbbaurecht
-  AGV belastet mit Erbbaurecht
-  Sondervermögen Schulimmobilien
-  Verwaltungsvermögen belastet mit Erbbaurecht
-  Sonstiges Verwaltungsvermögen
-  Verwaltungsvermögen Gewässer
-  Verwaltungsvermögen Strassen, Plätze, Wege, Deiche

-  Magistralen (gesamtstädtisch)
-  Magistralen (bezirklich)

Eigentum der FHH (Landesgrundbesitzverzeichnis)

Datengrundlagen:
Landesbetrieb Geoinformation und Vermessung
- DK5

Quellen:
- Amt für Landesplanung und Stadtentwicklung
- Hochbahn

Bearbeitungsstand: 08.01.2021


Freie und Hansestadt Hamburg
Behörde für Stadtentwicklung und Wohnen
Amt für Landesplanung und Stadtentwicklung

Maßstab 1 : 5.000 (im Original)

