



# STADTTTEILBESCHREIBUNG

## TONNDORF

# Impressum

**Bezirksamt Wandsbek**

Dezernat Soziales, Jugend und Gesundheit

Fachamt Sozialraummanagement

Kurt-Schumacher-Allee 4

20097 Hamburg

[sozialraummanagement@wandsbek.hamburg.de](mailto:sozialraummanagement@wandsbek.hamburg.de)

Stand Mai 2023

## Inhalt

1. Vorbemerkung .....	3
2. Karte soziale Infrastruktur .....	3
3. Soziodemografische Daten .....	4
4. Infrastruktur .....	7
5. Besonderheiten, Handlungsschwerpunkte und Zukunftsthemen des Stadtteils .....	10
6. Dokumentation der Stadtteilinterviews .....	13
Anhang Verlinkungen .....	19



## 1. Vorbemerkung

Die vorliegende Stadtteilbeschreibung soll einen Überblick über den Stadtteil Tonndorf geben. In den ersten zwei Kapiteln werden daher die soziodemografischen Daten vom Statistikamt Nord mit Stand 31.12.2021 und die (soziale) Infrastruktur dargestellt.

Darauf folgt eine Zusammenfassung über Handlungsschwerpunkte, Zukunftsthemen und Besonderheiten, die den Stadtteil prägen. In diese Betrachtung fließen die Blickrichtungen verschiedener bezirklicher Abteilungen und Fachämter ein.

Die Stadtteilbeschreibung schließt mit der Dokumentation der sogenannten Stadtteilinterviews ab. Auf diese Weise wird die Beschreibung durch Perspektiven, Schilderungen und Einschätzungen von direkt vor Ort agierenden Personen ergänzt.

Im Anhang befindet sich darüber hinaus eine Linksammlung zu Publikationen der Freien und Hansestadt Hamburg und des Bezirksamtes Wandsbek in denen weitere Informationen zum Stadtteil zu finden sind.

## 2. Karte soziale Infrastruktur

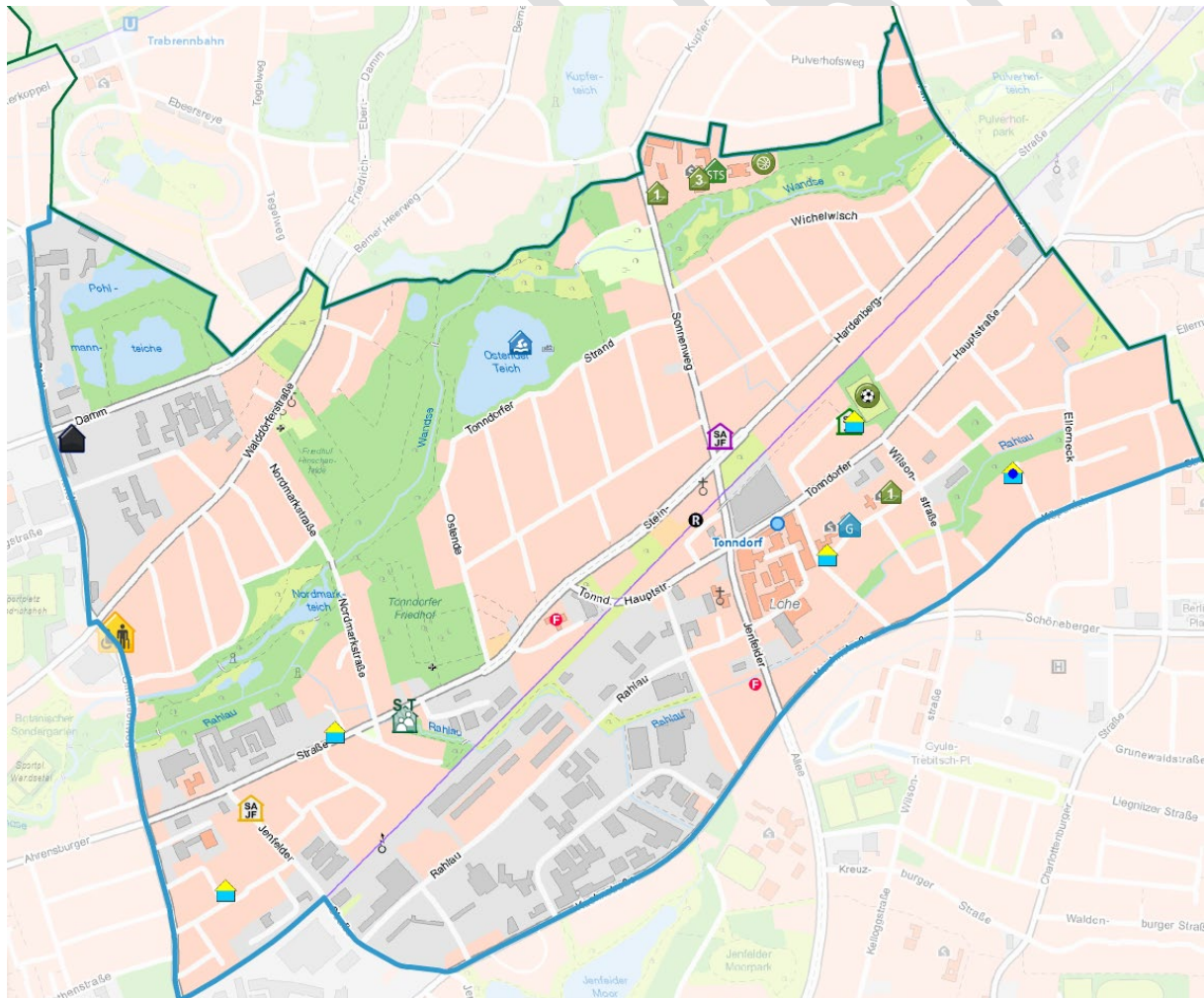


Abbildung 1 Soziale Infrastruktur Tonndorf, CoSI April 2023<sup>1</sup>

<sup>1</sup> Die Legende zur Karte befindet sich im Anhang.



Der Stadtteil Tonndorf ist 3,9 qkm groß und umfasst die statistischen Gebiete 61001 – 61009. Tonndorf grenzt an die Nachbarstadtteile Farmsen-Berne, Rahlstedt, Jenfeld, Marienthal und Wandsbek an.

### 3. Soziodemografische Daten

#### 3.1. Bevölkerung

In Tonndorf wohnen 15.203 Menschen, damit entfallen auf Tonndorf 3,42% aller Wandsbeker:innen. Der Anteil der unter 18-Jährigen liegt zwischen dem bezirklichen und stadtweiten Durchschnitt, wobei die Unterschiede zu beiden Durchschnittswerten sehr gering ausfallen. Anders stellt sich die Lage bei den über 65-Jährigen dar: In Tonndorf wohnen prozentual deutlich weniger alte Menschen als im Bezirk Wandsbek. Auch im Vergleich zur Gesamtstadt fällt der Wert geringer aus, jedoch nicht so deutlich.

Der Anteil von Personen mit Migrationshintergrund fällt sowohl bei der Betrachtung der Gesamtbevölkerung also auch der Altersgruppe der unter 18-Jährigen deutlich höher aus als im Vergleich zum Bezirk und zur Gesamtstadt.

	<b>Tonndorf</b>	<b>Bezirk Wandsbek</b>	<b>Hamburg</b>
Bevölkerung	15.203	444.037	1.906.411
Einwohner:innen je km <sup>2</sup>	3.858	3.010	2.525
Unter 18-Jährige	2.630	78.040	318.627
<i>in % der Bevölkerung</i>	<i>17,3%</i>	<i>17,6%</i>	<i>16,7%</i>
65-Jährige und Ältere	2.636	95.161	343.631
<i>in % der Bevölkerung</i>	<i>17,3%</i>	<i>21,4%</i>	<i>18,0%</i>
Bevölkerung mit Migrationshintergrund	6.608	152.553	710.579
<i>in % der Bevölkerung</i>	<i>43,5%</i>	<i>34,4%</i>	<i>37,4%</i>
Unter 18-Jährige mit Migrationshintergrund	1.630	39.215	170.443
<i>in % der unter 18-Jährigen</i>	<i>61,9%</i>	<i>50,2%</i>	<i>53,4%</i>

Tabelle 1 Quelle: Statistikamt Nord: Melderegister (MR) 12/2021

#### 3.2. Bevölkerungsentwicklung bis 2035

Bis zum Jahr 2035 wird Tonndorf voraussichtlich um 1.051 Einwohner:innen anwachsen.

	<b>Tonndorf</b>	<b>Bezirk Wandsbek</b>	<b>Hamburg</b>
insgesamt	+1.051	+25.847	+146.151
Unter 18-Jährige	+167	+6.929	+38.735
65-Jährige und Ältere	+746	+11.427	+73.277

Tabelle 2 Quelle: Basisdatenausschuss (BDA)-Prognose veröffentlicht 18.08.2020, Stand 28.07.2020 auf Basis MR 12/2018. Differenz aus prognostizierter Bevölkerung im Jahr 2035 und Bevölkerungsstand 2018

### 3.3. Haushalte

Die 15.203 Tonndorfer:innen verteilen sich auf insgesamt 8.418 Haushalte, somit wohnen in einem Tonndorfer Haushalt durchschnittlich 1,8 Personen.

Einpersonenhaushalte kommen in Tonndorf häufiger vor als im Bezirk, aber fast genau so häufig wie in der Gesamtstadt. Die Anteile von Haushalten mit Kindern und von Haushalten mit Alleinerziehenden liegen ungefähr in den Bereichen des bezirklichen und gesamtstädtischen Durchschnitts.

	<b>Tonndorf</b>	<b>Bezirk Wandsbek</b>	<b>Hamburg</b>
Haushalte	8.418	230.316	1.042.467
Personen je Haushalt	1,8	1,9	1,8
Einpersonenhaushalte	4.536	112.192	566.871
<i>in % der Haushalte</i>	<i>53,9%</i>	<i>48,7%</i>	<i>54,4%</i>
Haushalte mit Kindern	1.602	45.708	188.425
<i>in % der Haushalte</i>	<i>19,0%</i>	<i>19,8%</i>	<i>18,1%</i>
Alleinerziehende	400	11.116	47.205
<i>in % der Haushalte mit Kindern</i>	<i>25,0%</i>	<i>24,3%</i>	<i>25,1%</i>

*Tabelle 3 Quelle: Statistikamt Nord: 12/2021*

### 3.4. Bevölkerungsbewegung

Tonndorf hatte im Jahr 2021 eine sich fast ausgleichende Bevölkerungsbewegung durch Zu- und Fortzüge zu verzeichnen, so dass das Wanderungssaldo mit -6 sehr gering ausfällt.

	<b>Tonndorf</b>	<b>Bezirk Wandsbek</b>	<b>Hamburg</b>
Zuzüge	1.662	34.027	89.616
Fortzüge	1.668	31.640	86.791
Wanderungssaldo	-6	+2.387	+2.825

*Tabelle 4 Quelle: Statistikamt Nord Wanderungen 2021*

### 3.5. Gesamtbevölkerung nach RISE<sup>2</sup> Sozialmonitoring

Die soziale Lage im Stadtteil ist insgesamt als durchschnittlich zu bewerten. Dies ist aus dem Ergebnis des RISE-Sozialmonitoring abzulesen, wonach fast die gesamte Bevölkerung dem Statusindikator „mittel“ zugerechnet wird.

	<b>Tonndorf</b>	<b>Bezirk Wandsbek</b>	<b>Hamburg</b>
Statusindikator „hoch“	0	94.625	276.519
<i>in % der Bevölkerung</i>	<i>0,0%</i>	<i>21,3%</i>	<i>14,5%</i>
Statusindikator „mittel“	14.994	286.355	1.266.577
<i>in % der Bevölkerung</i>	<i>98,6%</i>	<i>64,5%</i>	<i>66,6%</i>
Statusindikator „niedrig“	0	25.401	166.324
<i>in % der Bevölkerung</i>	<i>0,0%</i>	<i>5,7%</i>	<i>8,7%</i>
Statusindikator „sehr niedrig“	0	36.973	184.943
<i>in % der Bevölkerung</i>	<i>0,0%</i>	<i>8,3%</i>	<i>9,7%</i>

Tabelle 5 Quelle Statistikamt Nord: RISE Sozialmonitoring 2021<sup>3</sup>

### 3.6. Sozialleistungsbezug

Der Anteil an Leistungsempfängenden nach den Sozialgesetzbuch II (SGB II) fällt insgesamt etwas höher aus, als im bezirklichen und städtischen Durchschnitt. Dies zieht sich durch alle Altersgruppen im Leistungsbezug gleichermaßen.

	<b>Tonndorf</b>	<b>Bezirk Wandsbek</b>	<b>Hamburg</b>
Leistungsempfängende nach SGB II	1.621	39.819	178.555
<i>in % der Bevölkerung 0 – 65 Jahre</i>	<i>12,9%</i>	<i>11,4%</i>	<i>11,5%</i>
Leistungsempfängende nach SGB II 15 – unter 25 Jahre	223	5.068	21.850
<i>in % der Bevölkerung 15 – unter 25 Jahre</i>	<i>13,3%</i>	<i>11,4%</i>	<i>11,2%</i>
Unter 15-Jährige in Mindestsicherung	462	12.029	50.771
<i>in % der unter 15-Jährigen</i>	<i>20,9%</i>	<i>18,3%</i>	<i>18,8%</i>
Grundsicherung im Alter der 65- Jährigen und Älteren	253	6.529	29.398
<i>in % der 65-Jährigen und Älteren</i>	<i>9,6%</i>	<i>6,9%</i>	<i>8,6%</i>

Tabelle 6 Quelle Statistikamt Nord: SGB II, Nicht erwerbsfähige Hilfsbedürftige, Grundsicherung 12/2021

### 3.7. Wohnen

Die durchschnittliche Wohnungsgröße fällt 8,5qm kleiner als im Bezirk aus, der Unterschied zur hamburgweiten Betrachtung beträgt nur ca. 1qm. Der Unterschied bei der pro Einwohner:in zur Verfügung stehenden Wohnfläche liegt ebenfalls im Hamburger Mittel. Der Tonndorfer Wert ist fast identisch mit dem Hamburger Wert, lediglich der bezirkliche Durchschnitt fällt etwas höher aus.

<sup>2</sup> Rahmenprogramm Integrierte Stadtteilentwicklung

<sup>3</sup> Abweichungen von 100% möglich, da nur statistische Gebiete mit Bevölkerung größer 300 im RISE Sozialmonitoring bewertet werden



In Tonndorf gibt es 790 Sozialwohnungen, damit fällt der Anteil an Sozialwohnungen höher aus als im bezirklichen und gesamtstädtischen Durchschnitt. 31,4% der Sozialwohnungen fallen bis 2027 aus der Bindung. Dieser Anteil liegt etwas unter dem bezirklichen Wert aber deutlich über dem hamburgweiten Wert.

	<b>Tonndorf</b>	<b>Bezirk Wandsbek</b>	<b>Hamburg</b>
Wohnungen	7.941	221.248	983.891
Ø Wohnungsgröße in m <sup>2</sup>	75,2	83,7	76,3
Wohnfläche je Einwohner:in in m <sup>2</sup>	39,3	41,7	39,4
Sozialwohnungen	790	16.499	77.869
<i>in % der Wohnungen insgesamt</i>	<i>9,9%</i>	<i>7,5%</i>	<i>7,9%</i>
darunter mit Bindungsauslauf bis 2027	248	5.378	19.546
<i>in % der Sozialwohnungen</i>	<i>31,4%</i>	<i>32,6%</i>	<i>25,1%</i>

Tabelle 7 Quelle Statistikamt Nord: Wohnen 2021

## 4. Infrastruktur

Nachfolgend wird die soziale Infrastruktur für den Stadtteil Tonndorf aufgezeigt. Aufgrund der geringen Fläche und der geografischen Lage des Stadtteils nutzen die Einwohner:innen Tonndorfs auch die Einrichtungen in den benachbarten Stadtteilen.

### 4.1. Kinder, Jugendliche und Familien

Für Tonndorf gibt es eine zuständige Stelle der Jugendsozialarbeit, die ihren Sitz aber im Stadtteil Jenfeld hat. Darüber hinaus befinden sich in Tonndorf drei sozialräumliche Angebote der Jugend- und Familienhilfe (SAJF), zwei Schulen und fünf Kindertagesstätten.

#### Angebote und Nutzung der Jugendsozialarbeit

<b>Einrichtungsart</b>	<b>Einrichtungsname</b>	<b>Träger</b>	<b>Adresse</b>
Straßensozialarbeit	Straßensozialarbeit Wandsbek-Kern/Tonndorf	Bezirksamt Wandsbek	Kreuzburger Straße 20, 22045 Hamburg

Tabelle 8 Quelle: Cockpit Städtische Infrastruktur, Hrsg. Datensatz: Sozialbehörde, 09.06.2022

#### Sozialräumliche Angebote der Jugend- und Familienhilfe

<b>Einrichtungsart</b>	<b>Einrichtungsname</b>	<b>Träger</b>	<b>Adresse</b>
Frühe Hilfen	Kita-Kooperationsprojekt Tonndorf	Familienhelden e. V.	Küperstieg 20, 22045 Hamburg
Familienrat	Familienratsbüro Wandsbek Region 1	Alsterdorf Assistenz Ost	Stein-Hardenberg-Straße 85, 22045 Hamburg
Wohnprojekt	Startpunkt	Elbstern e. V.	Jenfelder Straße 4, 22045 Hamburg

Tabelle 9 Cockpit Städtische Infrastruktur, Hrsg. Datensatz: Sozialbehörde, 01.05.2022 und eigene Erhebung

## Schulen

Schulart	Schulname	Adresse
Stadtteilschule	Gyula Trebitsch Schule Tonndorf	Barenkrug 16, 22159 Hamburg
Grundschule	Grundschule Tonndorf	Rahlaukamp 1a, 22045 Hamburg

Tabelle 10 Cockpit Städtische Infrastruktur, Hrsg. Datensatz: Behörde für Schule und Berufsbildung, 2022

## Kindertagesstätten

Einrichtungsname	Träger	Adresse
KiTa Tonndorfer Schulstraße	Elbkinder	Rahlaukamp, 1, 22045 Hamburg
KiTa Küperstieg	Elbkinder	Küperstieg, 20, 22045 Hamburg
Ev. KiTa Tonndorf	Kirchengemeindeverband der Kitas im Ev.-Luth. Kirchenkreis Hamburg-Ost	Roterlenweg, 15, 22045 Hamburg
Waldorfkindergarten Tonndorf	Vereinigung der Waldorfkindergärten e.V.	Holstenhofstieg, 11, 22041 Hamburg
KiTa "Die Hörnchen"	Die Hörnchen GmbH	Ahrensburger Straße, 162, 22045 Hamburg

Tabelle 11 Cockpit Städtische Infrastruktur, Hrsg. Datensatz: Sozialbehörde, 2022

## 4.2. Senior:innen

Für die Tonndorfer Senior:innen gibt es einen Senior:innentreff im Stadtteil.

### Seniorentreffs- und gruppen

Einrichtungsart	Einrichtungsname	Träger	Adresse
Senior:innentreff	Senior:innentreff Tonndorf	ASB	Ahrensburger Straße, 169, 22045 Hamburg

Tabelle 12 Quelle: Cockpit Städtische Infrastruktur, Behörde für Wissenschaft, Forschung, Gleichstellung und Bezirke (BWFGB), Stand 12/2021

## 4.3. Integration

In Tonndorf gibt es ein Integrationsangebot für Zugewanderte.

### Integrationsangebote

Einrichtungsart	Einrichtungsname	Adresse
Integrationsangebote für Zugewanderte	Integrationszentrum Rahlstedt	Tonndorfer Hauptstraße 90, 22045 Hamburg

Tabelle 13 Cockpit Städtische Infrastruktur, Hrsg. Datensatz: Sozialbehörde, Stand 06/2022

## 4.4. Sport

### Sportvereine

Einrichtungsname	Adresse
SV Tonndorf – Lohe v. 1921 e.V.	Küperstieg 23, 22045 Hamburg

Tabelle 14 Hamburger Sportbund Mitgliederstatistik Stand 2019

## Sportanlagen

Zu den Sportanlagen werden nur die Dreifeld- und Zweifeldhallen, sowie die Großspielfelder und Sondersportanlagen aufgezählt.

Darüber hinaus gibt es in Tonndorf noch zwei Einfeldhallen und ein Kleinspielfeld.

Anlagenart	Name	Adresse
Sportplatz	Küperkoppel	Tonndorfer Hauptstr. 95, 22045 Hamburg
Schwimmbad	Naturbad Ostende/Freibad Ostende e. V	Tonndorfer Strand 37, 22045 Hamburg
Dreifeldhalle	STS Gyula Trebitsch Schule Tonndorf	Barenkrug 16, 22159 Hamburg

Tabelle 15 Quelle: Cockpit Städtische Infrastruktur, Hrsg. Datensatz Bezirksamt Hamburg-Mitte, Fachamt Bezirklicher Sportstättenbau 31.10.2018

## 4.5. Grün und Freizeit

In Tonndorf gibt es insgesamt 577.855qm Grünflächen (inkl. Kleingärten.)

Grünanlage/Grünzug
Tonndorfer Friedhof
Rahlau Grün (Albert-Schweitzer-Ring)
Am Hohen Haus (Kleingärten)
Rahlau Grün (Ellerneck – Auerhahnweg)
Friedrich-Ebert-Damm (Kleingärten)
Friedrich-Ebert-Damm - Walddörferstraße
Rahlau Grün (Jenfelder Allee – Wöschenhof)
Jüdischer Friedhof Jenfelder Straße
Ostender Teich (Münzkoppel)
Ostender Teich (Nordmarkstraße Ostende, Nordmarkstraße Tonndorfer Hauptstraße)
Voßberg (Nordmarkstraße, Nordmarkstraße – Willöperstraße)
Voßberg (Ölmühlenweg, Ölmühlenweg – Nordmarkstraße)
Rahlau Grün (Roterlenweg)
Rahlau Grün (Singelmannsweg – Rahlau)
Ostender Teich (Sonnenweg, Sonnenweg – Münzkoppel)
Tonndorfer Strand (Kleingärten)
Ostender Teich (Tonndorfer Strand)
Friedhof Hinschenfelde
Walddörferstraße (Kleingärten)
Ostender Teich (Wichelwisch)

Tabelle 16 Quelle: Cockpit Städtische Infrastruktur, Hrsg. Datensatz: Behörde für Umwelt, Klima, Energie und Agrarwirtschaft (BUKEA), 19.07.2019 und eigene Zusammenfassung

## 4.6. Dienststellen der öffentlichen Verwaltung

Einrichtungsname	Adresse
Jobcenter Wandsbek	Friedrich-Ebert-Damm 160, 22047 Hamburg
Jugendberufsagentur Wandsbek	Friedrich-Ebert-Damm 160, 22047 Hamburg

Tabelle 17 eigene Erhebung



## 5. Besonderheiten, Handlungsschwerpunkte und Zukunftsthemen des Stadtteils

### 5.1. Besonderheiten

Der Stadtteil Tonndorf ist seit 2019 Modellstadtteil im Rahmen der **Quartiersinitiative Urbanes Leben (QuL)**. QuL verfolgt das Ziel einer ganzheitlichen Quartiersentwicklung, in der Prozesse ressort- und behördenübergreifend stattfinden. Es wird dabei eine integrierte Planung verfolgt, in der unterschiedliche Fachrichtungen gemeinsam das Quartier beplanen.

Folgende Leitlinien sind dabei maßgeblich:

- Quartiere sind vielfältig und werden partizipativ gestaltet.
- Wohnungsbau wird durch eine Stärkung der Grundinfrastruktur (einschließlich der sozialen, kulturellen und Sport-Infrastruktur) flankiert.
- Ressortübergreifende Kooperationen werden gefördert und verstetigt, Teilstrategien gebündelt und Synergien der einzelnen (Finanzierungs-)Systeme gezielt genutzt.
- (Hilfe-)Systeme werden stärker sozialräumlich ausgerichtet.
- Begegnung und freiwilliges Engagement werden gefördert.<sup>4</sup>

Seit 2022 gibt es darüber hinaus einen **Rahmenplan für das Zentrum Tonndorf**. „Aufbauend auf den Erkenntnissen des bezirklichen Magistralengutachtens zeigt der Rahmenplan ein Zukunftsbild für die städtebauliche, freiraumplanerische und mobilitätsbezogene Gesamtentwicklung dieses Stadtraums in den kommenden Jahren auf. Der Rahmenplan hat eine behutsame Nachverdichtung und Nutzungsintensivierung insbesondere im Bereich rund um den ÖPNV Knotenpunkt und entlang der Magistrale zum Ziel. Es sollen qualitätsvolle öffentliche Räume entstehen und die Vernetzung bestehender Grünstrukturen verbessert werden.“<sup>5</sup>

Im September 2021 fand der **Stadtteildialog** im Rahmen des Bundesprogramms Demokratie Leben statt. Schwerpunkte des Stadtteildialogs waren das bereits vorhandene Bürgerschaftliche Engagement, die Nachverdichtung und Verkehrssituation, (fehlende) Angebote für Kinder und Jugendliche und (fehlende) soziale Infrastruktur und Begegnungsstätten.<sup>6</sup>

Nach langjähriger Unterbrechung gibt es seit 2019 wieder regelmäßig ein **Stadtteilstfest**, welches von der Zivilgesellschaft Tonndorf (ZiGe), Elbstern e.V. und Mitgliedern des Sozialraumgremiums organisiert wird.

Nach einer im Sommer 2021 durchgeführten Kinder- und Jugendbeteiligung ist im Jahr 2022 an der Walddörferstraße (zwischen Friedrich-Ebert-Damm, Halligenstieg und Walddörferstraße) der erste **inklusive Spielplatz** Wandsbeks geschaffen worden.

Außerdem verfügt Tonndorf mit dem **Freibad Ostende** in der Sommersaison über ein besonderes Freizeitangebot.

<sup>4</sup> Grundsatzpapier QuL

<sup>5</sup> [Rahmenplan Zentrum Tonndorf - hamburg.de](https://www.hamburg.de/rahmenplan-zentrum-tonndorf)

<sup>6</sup> Vollständige Dokumentation des Stadtteildialogs: [Stadtteildialoge - hamburg.de](https://www.hamburg.de/stadtteildialoge)

## 5.2. Handlungsschwerpunkte und Zukunftsthemen

In Tonndorf ist derzeit viel Bewegung und Dynamik in Bezug auf die städtebauliche Entwicklung zu beobachten. Dies liegt zum einen an der Magistralenentwicklung und den daraus resultierenden Potentialen. Zum anderen verbessert sich durch den **Bau der S-Bahnlinie 4** die Erreichbarkeit und damit die Lagegunst der umliegenden Bereiche. Die Strecke der neuen S4 wird von Altona bis nach Bad Oldesloe führen und damit Tonndorf an das S-Bahnliniennetz anschließen. Diese dynamischen Entwicklungen waren Anlass für die bereits oben genannte Rahmenplanung für das Zentrum Tonndorfs. Die S-Bahnstation Tonndorf befindet sich im zweiten Bauabschnitt, für welchen der Baustart Mitte 2024 geplant ist.<sup>7</sup>

In den nächsten Jahren werden **folgende Bauvorhaben** eine maßgebliche Rolle in Tonndorf spielen:

- Ahrensburger Str. 121, Potenzial offen
- Küperkoppel / Tonndorfer Hauptstr. (neben Hnr. 91), Potenzial: 10 EFH, 70 GWB
- Stein-Hardenberg-Straße / Sonnenweg, Potenzial: 50 GWB
- Stein-Hardenberg-Straße (östl. HNr. 40), Potenzial offen
- Tonndorfer Hauptstraße 78, Potenzial: 25 GWB
- Walddörfer Straße 382, Potenzial 24 GWB<sup>8</sup>

Das **Bauvorhaben Küperkoppel / Tonndorfer Hauptstr.** (neben Hnr. 91) sieht eine Entwicklung des derzeit noch bestehenden Sportplatzes Küperkoppel für den Wohnungsbau vor. Im Ausgleich dafür wird der Sportbetrieb des örtlich ansässigen Vereins SV Tonndorf-Lohe auf den neu erbauten Kunststoffrasenplatz an der Grunewaldstraße verlegt.

Um den Sportplatz bis zur geplanten Bebauung noch optimal zu nutzen, werden derzeit die vorhandenen Umkleidegebäude in Eigenregie des SV Tonndorf-Lohe wieder Instand gesetzt. Zusätzlich wird ein Teil der Umkleideräume für Projekte der Straßensozialarbeit vorübergehend zur Verfügung gestellt. Die Sportanlage steht dem Freizeitsport, den umliegenden Einrichtungen und dem Betriebssport zur Verfügung.

Im Rahmen der Straßensozialarbeit findet rund um den Sportplatz Küperkoppel außerdem das **BASE-Projekt** statt. Das Projekt läuft über einen Zeitraum von drei Jahren und wird von der Hans-Weisser-Stiftung gefördert. Ziel des Projekts ist es, Orte zu schaffen, an denen Jugendliche sich aufhalten können und mit Gleichaltrigen in Kontakt treten können. An den entstehenden Orten soll eine niedrigschwellige außerschulische Bildung durch die Schaffung sozialer Infrastruktur entstehen.

Im hinteren Bereich der Sportanlage (Zugang Küperkoppel) wird das ehemalige Vereinsheim von der Jugendeinrichtung Elbstern e.V. fortlaufend genutzt und gepflegt.

Darüber hinaus plant das Bezirksamt derzeit die Instandsetzung der **Walddörferstraße** (Wendemuthstraße bis Berner Heerweg), welche zu Teilen auch durch Tonndorf führt. Dabei soll der gesamte Straßenquerschnitt neugeordnet werden um den Zustand der Straße nachhaltig zu verbessern und eine und bestmögliche Ausgestaltung für alle Verkehrsteilnehmenden zu erzielen.<sup>9</sup>

Für die Tonndorfer:innen ist es im Rahmen der städtebaulichen Veränderungen die im Stadtteil anstehen wichtig, dass ein **Zentrum** geschaffen wird, welches eine Aufenthaltsqualität bietet und Raum für Begegnungen schafft.

<sup>7</sup> <https://www.s-bahn-4.de/fragen-und-antworten>

<sup>8</sup> Wohnungsbauprogramm Wandsbek 2023

<sup>9</sup> [Bezirksroute Walddörferstraße \(Wandsbek\) - hamburg.de](https://www.bezirksamt-wandsbek.de/Bezirksroute-Walddorferstra%C3%9Fe-Wandsbek-hamburg.de)

Für die soziale Infrastruktur besteht in Tonndorf die Anforderung, dass diese sich **bedarfsorientiert und zielgruppengerecht** weiterentwickelt.

ENTWURF



## 6. Dokumentation der Stadtteilinterviews

Die Dokumentation entspricht den Inhalten der geführten Gespräche. Die Transkription ist mit den jeweiligen Interviewpartner:innen abgestimmt und wurde freigegeben.

### 6.1. Vorstellung der Schlüsselpersonen

#### **Herr Galati, Straßensozialarbeiter**

Christian Galati ist seit Sommer 2020 Straßensozialarbeiter für den Bereich Wandsbek-Kern, mit dem Aufgabenschwerpunkt Tonndorf.

Als Straßensozialarbeiter bietet er Beratung, Begleitung, Hilfe und Unterstützung für Jugendliche im Alter von 14 – 27 Jahren an.

Sein Büro liegt in der Kreuzburger Straße 20, welches er sich mit den Kollegen der Straßensozialarbeit Jenfeld teilt.<sup>10</sup>

#### **Frau Polnau, Pastorin Evangelisch-Lutherische Kirchengemeinde Tonndorf**

Miriam Polnau ist seit Mai 2018 Pastorin in der Evangelisch-Lutherischen Kirchengemeinde Tonndorf.

Eine Gemeinde, die offen ist für Veränderung und ihre Zukunft in der Region sieht. Die Region bildet sich aus den Gemeinden Kreuzkirche Wandsbek, Emmaus Hinschenfelde, St. Stephan Wandsbek-Gartenstadt und Tonndorf. Unsere Gemeinde will Heimat bieten und gleichzeitig mutig neue Wege gehen. Wir wollen gemeinsam gestalten, wir verbinden Bodenständigkeit mit Visionen, frei nach dem Motto, „was wir nicht können, lernen wir ...“.

Die Kirchengemeinde umfasst 2.080 Gemeindemitglieder (Stand: 01.04.2022).<sup>11</sup>

#### **Frau Kuhls, Tonndorferin und Vorsitzende der ZiGe**

Katrin Kuhls lebt seit 32 Jahren in Tonndorf.

Seit 2017 ist sie Vorsitzende der Zivilgesellschaft Tonndorf (ZiGe). Die ZiGe setzt sich ehrenamtlich für eine positive Entwicklung des Stadtteils ein.

<sup>10</sup> [https://www.instagram.com/straso\\_wandsbek\\_kern/](https://www.instagram.com/straso_wandsbek_kern/)

<sup>11</sup> [Gemeinden - Ev.-Luth. Kirchengemeinde Tonndorf - Kirche Hamburg \(kirche-hamburg.de\)](http://Gemeinden-Ev.-Luth.Kirchengemeinde-Tonndorf-Kirche-Hamburg(kirche-hamburg.de))

## 6.2. Welcher Wandel hat in den letzten 5-10 Jahren hier stattgefunden - Wie haben Sie diesen auch persönlich erlebt?

### **Herr Galati, Straßensozialarbeiter**

- Neuausrichtung und Verstärkung des Sozialraumgremiums, es ergeben sich Kooperationen und das Gremium hat sich etabliert
- Wiederbelebung der Stadtteilstiftung
- Es wurden gestiegene Bedarfe in Tonndorf festgestellt und daher der Fokus von Verwaltung und Politik in Richtung Tonndorf verschoben
- Der Stadtteil erfährt eine enorme Teilung in einen nördlichen und einen südlichen Teil in der Wahrnehmung

### **Frau Polnau, Pastorin Evangelisch-Lutherische Kirchengemeinde Tonndorf**

- Der Standort der Sparkasse wurde aufgegeben, die leeren Schaufenster erwecken den Eindruck von "hier passiert noch weniger".
- Vor Corona gab es in der Gemeinde einen aktiven Kreis mit Geflüchteten.
- Seit Corona haben sich vor allem Familien und Erwachsene zurückgezogen und kommen weniger bis gar nicht mehr in die Gemeinde.
- Die Menschen sind mehr mit sich selbst beschäftigt und der Blick für die Anderen geht verloren. Weniger Solidarität und Toleranz.
- Bei den Hochaltrigen ist der Bedarf nach Treffen und Begegnungen jedoch hoch, die Gruppen sind gewachsen. Die Senior:innen sind in der Gemeinde sehr selbständig aufgestellt. In Zukunft wird sich die Art der Angebote ändern, die Senior:innen nachfragen.
- Seit 2018 ist die Gemeinde (wieder) Teil des Winternotprogramms mit vier Plätzen.
- Eine Zukunftsfrage, mit der wir uns beschäftigen müssen: Welche Rolle hat Kirche im Stadtteil?

### **Frau Kuhls, Tonndorferin und Vorsitzende der ZiGe**

- Verstärkung durch Magistralen und Unterführung sowie Nachverdichtung
- Viel Wohnungsbau, die Bebauung wird enger
- Der Stadtteil ist geteilt: im Norden wirtschaftlich starke Bewohnerschaft; vornehmlich Einfamilienhäuser/ im Süden wirtschaftlich eher schwächere Bewohnerschaft; vornehmlich Mehrfamilienhäuser
- Es gibt immer weniger Angebote im Stadtteil, die den Stadtteil lebenswert machen (Kino, Post, Bücherhalle, Bank wurden geschlossen)
- Keine Angebote für Kinder, Jugendliche und junge Leute
- Die Menschen fühlen sich in ihren Wohnquartieren „aufbewahrt“.

### 6.3. Wo sehen Sie Stärken und Schwächen, bzw. Problemlagen in Ihrem Bereich? – Bitte schildern Sie konkret!

#### Herr Galati, Straßensozialarbeiter

##### Stärken:

- Der sich nun verändernde Fokus, mehr auf Tonndorf gerichtet, bietet viele Potentiale

##### Schwächen:

- Eine Identität fehlt
- Ein Stadtkern/Stadtzentrum fehlt, könnte aber zur Identitätsfindung beitragen
- Tonndorf wird als "Nicht-Ort" wahrgenommen, keine Aufenthaltsqualität, viele kennen Tonndorf nur vom "Durchfahren"
- Es gibt wenig bürgerschaftliches Engagement, aber es wird viel Potential vermutet
- Um Tonndorf herum gibt es mehr Angebote für Jugendliche, daher erfolgt eine Orientierung in die Nachbarquartiere

#### Frau Polnau, Pastorin Evangelisch-Lutherische Kirchengemeinde Tonndorf

##### Stärken Gemeindearbeit:

- Die Gemeinde ist sehr offen, tolerant und Willkommen-heißend.
- Es gibt eine große Bereitschaft, auf Schwächere zuzugehen und Hilfe anzubieten
- Rücksichtnahme auf die Bedarfe aller wird sehr gelebt.

##### Schwächen Gemeindearbeit:

- Die Kirchen allgemein pochen immer sehr auf ihren "Kirchturm"/Standort, man müsste sich räumlich mehr in den Stadtteil öffnen.
- Kirche als Institution bringt immer eine Hürde mit sich.

##### Stärken Tonndorf:

- Das Sozialraumgremium;
- Es gibt schöne Plätze, wie z.B. der Platz an der Katholischen Kirche St. Agnes, der Friedhof.
- Tonndorf hat viele Hilfsangebote.

##### Schwächen Tonndorf:

- Es gibt kein Zentrum, keinen Mittelpunkt.
- Treffpunkte fehlen, niedrigschwellige Aufenthaltsorte existieren kaum.

#### Frau Kuhls, Tonndorferin und Vorsitzende der ZiGe

##### Stärken:

- Die katholische Kirche bietet ein Kaffeemobil an, mit dem regelmäßig durch den Stadtteil gefahren wird
- Ein echter Zugewinn ist am Ostender Teich der „Tonndorfer Balkon“, wo Menschen, die an der Wandse unterwegs sind Rast machen, und auch ins Gespräch kommen; ist sogar Treffpunkt für mehrere Ältere Menschen, die per Rollator bis dahin laufen. (Ausgleich für die Bebauung der Pferdewiese am Sonnenweg)

##### Schwächen:

- Es gibt wenig Angebote für die Bewohnenden
- Durch Tonndorf fährt man durch oder weg, es gibt wenig Aufenthaltsqualität
- Es wird viel Nebeneinander aber wenig Miteinander gelebt
- Das TonDo ist ein erheblicher städtebaulicher Missstand, der Betreiber ist nicht ansprechbar
- Auch Studio Hamburg ist nicht bereit, für den Stadtteil etwas zu tun. – Dabei ist die Stadtteilschule nach dessen Gründer Gyula Trebitsch benannt.

#### 6.4. Welche Akteur:innen müssten sich an einen Tisch setzen um die genannten Probleme zu lösen?

##### **Herr Galati, Straßensozialarbeiter**

- Verwaltung, insb. zur Schaffung eines Zentrums
- Zivilgesellschaft ohne Funktion
- Die bisherigen Akteure dürfen nicht verloren gehen

##### **Frau Polnau, Pastorin Evangelisch-Lutherische Kirchengemeinde Tonndorf**

- Ein runder Tisch Tonndorf wäre gut. Das Sozialraumgremium erweitert um Akteure außerhalb des sozialen Bereichs, Parteien und eine aktiven Bürger:innenbeteiligung.
- ZiGe als Akteur, der nicht stark genug ist, aber von der Idee her in die richtige Richtung geht.

##### **Frau Kuhls, Tonndorferin und Vorsitzende der ZiGe**

- Die ZiGe bekommt alle wichtigen Akteure an einen Tisch und erfüllt diese Aufgabe

6.5. Nennen Sie uns Einrichtungen, Institutionen oder Akteur:innen im Stadtteil, die auf keinen Fall verloren gehen dürfen und warum ist das so?

**Herr Galati, Straßensozialarbeiter**

- Sozialraumgremium
- Straßensozialarbeit - und das dazugehörige Netzwerk
- BASE-Projekt
- Die Idee der Zivilgesellschaft Tonndorf (ZiGe)

**Frau Polnau, Pastorin Evangelisch-Lutherische Kirchengemeinde Tonndorf**

- Alle bestehenden Grundschulen und Kitas, an denen es aber insgesamt zu wenig Plätze gibt.
- Die Gyula Trebitsch Schule, die viel Interesse an Kontakten in den Stadtteil hat.
- Das Sozialraumgremium

**Frau Kuhls, Tonndorferin und Vorsitzende der ZiGe**

- Schön wäre es, wenn die Institutionen mehr Präsenz zeigen würden
- Nicht verloren gehen sollte das Ostender Freibad
- Der Tonndorfer Sportplatz als Fläche für Spiel-, Sport- und Freizeitaktivitäten.



## 6.6. Was würden Sie sich von einer guten Fee für Tonndorf wünschen?

### **Herr Galati, Straßensozialarbeiter**

- Mehr Soziale Orte und Treffpunkte, dadurch die Entwicklung einer Identität
- Engagierte Bürger:innen aus Tonndorf, die gemeinsam an einem Strang ziehen

### **Frau Polnau, Pastorin Evangelisch-Lutherische Kirchengemeinde Tonndorf**

- Einen gemeinsamen Platz für Tonndorf mit einem schönen Café und Räumlichkeiten zum Anmieten. Es könnte eine Art Kultur- oder Stadtteilzentrum sein.

### **Frau Kuhls, Tonndorferin und Vorsitzende der ZiGe**

- Mehr kulturelle Angebote
- Mehr Engagement für den Stadtteil
- Mehr Miteinander im Stadtteil
- Ein echtes lebenswertes Stadtzentrum mit Anlässen, die zum Treffen und Miteinander der Menschen einlädt
- Eine städtebauliche Aufwertung der Teile Tonndorfs über die Bahn und die Stein-Hardenbergstraße

## Anhang Verlinkungen

<b>Publikation</b>	<b>Link</b>
„Zuhause in Wandsbek“	<a href="https://www.hamburg.de/wandsbek/bezirksamt/14638174/broschuere-informationen-zum-bezirk/">https://www.hamburg.de/wandsbek/bezirksamt/14638174/broschuere-informationen-zum-bezirk/</a>
„Senioren in Wandsbek“	<a href="https://www.hamburg.de/contentblob/4458892/4d8ef974a8c77cfb753a6f9e014472b9/data/flyer-senioren-in-wandsbek.pdf">https://www.hamburg.de/contentblob/4458892/4d8ef974a8c77cfb753a6f9e014472b9/data/flyer-senioren-in-wandsbek.pdf</a>
„Seniorenwegweiser“	<a href="https://www.hamburg.de/contentblob/14580926/35981777725c43d2aa896086cbf6f060/data/seniorenwegweiser-2020.pdf">https://www.hamburg.de/contentblob/14580926/35981777725c43d2aa896086cbf6f060/data/seniorenwegweiser-2020.pdf</a>
„Wandsbek gutes Klima Klimaschutzbericht – Teil 1“	<a href="https://www.hamburg.de/contentblob/14126560/7a35bae7212483043ad3c86be559e6f0/data/pdf-klimaschutzkonzept-teil-1-klimaschutzbericht.pdf">https://www.hamburg.de/contentblob/14126560/7a35bae7212483043ad3c86be559e6f0/data/pdf-klimaschutzkonzept-teil-1-klimaschutzbericht.pdf</a>
„Wandsbek gutes Klima – Maßnahmenkatalog – Teil 2“	<a href="https://www.hamburg.de/contentblob/14126570/24eeb3ac1bc97e36066ea08120628526/data/pdf-klimaschutzkonzept-teil-2-massnahmenkatalog.pdf">https://www.hamburg.de/contentblob/14126570/24eeb3ac1bc97e36066ea08120628526/data/pdf-klimaschutzkonzept-teil-2-massnahmenkatalog.pdf</a>
„Wandsbeker Baubroschüre“	<a href="https://www.hamburg.de/contentblob/13106260/47752d357a87a3520dda3c5aa2aaf59b/data/pdf-wandsbeker-baubroschuere-nicht-barrierefrei.pdf">https://www.hamburg.de/contentblob/13106260/47752d357a87a3520dda3c5aa2aaf59b/data/pdf-wandsbeker-baubroschuere-nicht-barrierefrei.pdf</a>
„Wohnungsbauprogramm 2023“	<a href="https://www.hamburg.de/stadtplanung-wandsbek/veroeffentlichungen/9334408/wohnungsbauprogramm-2023/">https://www.hamburg.de/stadtplanung-wandsbek/veroeffentlichungen/9334408/wohnungsbauprogramm-2023/</a>
„Wohnungsmarktanalyse zum bezirklichen Wohnungsbauprogramm Wandsbek 2020“	<a href="https://www.hamburg.de/contentblob/13594404/09d0dc8350913e14ac1b0826009082dc/data/wohnungsbauprogramm-2020-wohnungsmarktanalyse.pdf">https://www.hamburg.de/contentblob/13594404/09d0dc8350913e14ac1b0826009082dc/data/wohnungsbauprogramm-2020-wohnungsmarktanalyse.pdf</a>
„Pflegestützpunkte Hamburg“	<a href="https://www.hamburg.de/contentblob/2077632/667815f3647242ddc24790e870e723bf/data/faltblatt-pflegestuuetzpunkte.pdf">https://www.hamburg.de/contentblob/2077632/667815f3647242ddc24790e870e723bf/data/faltblatt-pflegestuuetzpunkte.pdf</a>
Informationsbroschüre „Zu Hause in Wandsbek“	<a href="https://www.hamburg.de/wandsbek/bezirksamt/14638174/broschuere-informationen-zum-bezirk/">https://www.hamburg.de/wandsbek/bezirksamt/14638174/broschuere-informationen-zum-bezirk/</a>
„Aktuelle Freiraumprojekte im Bezirk Wandsbek“	<a href="https://www.hamburg.de/stadtplanung-wandsbek/veroeffentlichungen/17088112/fr-eiraumbroschuere/">https://www.hamburg.de/stadtplanung-wandsbek/veroeffentlichungen/17088112/fr-eiraumbroschuere/</a>

# Anhang

## Legende

### Jugendberufsagentur



### Jobcenter











### Vollstationäre Pflegeeinrichtungen



### Senior:innentreffs



### Kindertagesstätten

-  Krippe und Elementar
-  Krippe, Elementar und Eingliederungshilfe
-  Krippe
-  Elementar
-  Elementar und Eingliederungshilfe
-  Krippe, Elementar und Hort
-  Krippe, Elementar und Anschlussbetreuung Vorschule
-  Krippe und Eingliederungshilfe

### Berufliche Unterstützung



### Familienrat



### Frühe Hilfen



### Sportstätten

-  American-Football-Anlage
-  Base-/Softballanlage
-  Beachanlage
-  Bewegungsinsel
-  Cricket-Anlage
-  Curling-Anlage
-  Dreifeldhalle
-  Eis- und Rollsportanlage
-  Golfplatz
-  Grosssporthalle
-  Gymnastikhalle

-  Hallenbad
-  Hockeyanlage
-  Kleinspielfeld
-  Einfeldhalle
-  Poloanlage
-  Radrennbahn
-  Reitsportanlage
-  Rugbyanlage
-  Schießsportanlage
-  Schwimmbad
-  Skateanlage
-  Sportplatz
-  Tennisanlage
-  Vereinssportzentrum
-  Wassersportanlage
-  Zweifeldhalle
-  Bewegungskita+
-  BewegteKita
-  Olympiastützpunkt
-  Kletteranlage
-  Leichtathletikanlage

### Staatliche Schulen Hamburgs

-  Grundschulen
-  Gymnasien
-  Stadtteilschulen
-  Sonderschulen
-  Berufliche Schulen
-  Langformschulen