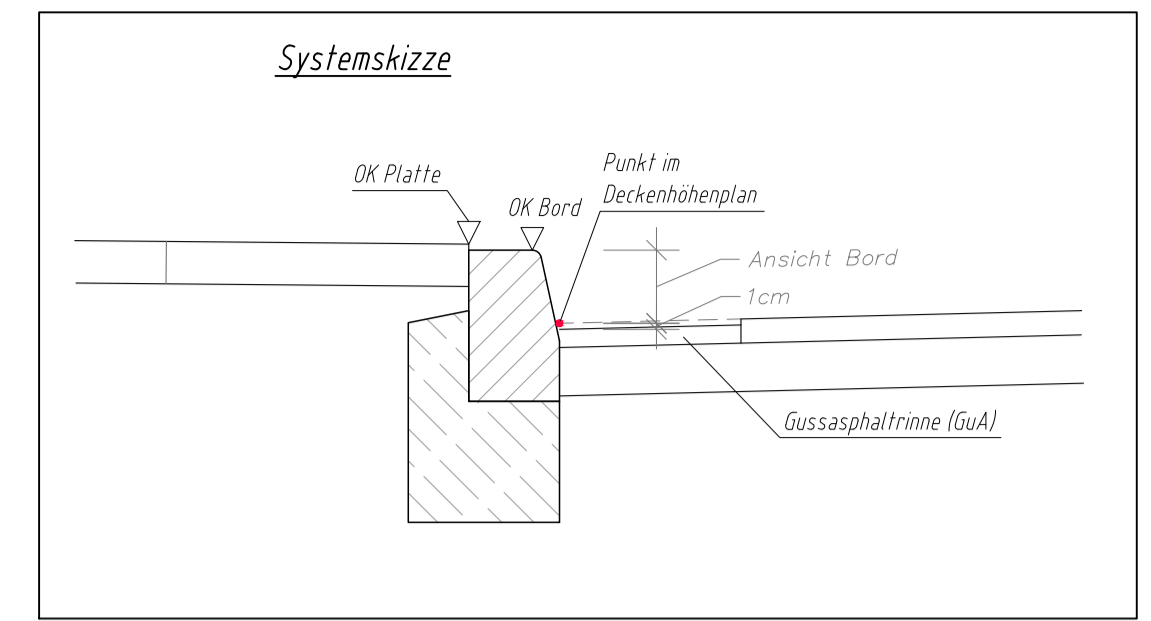
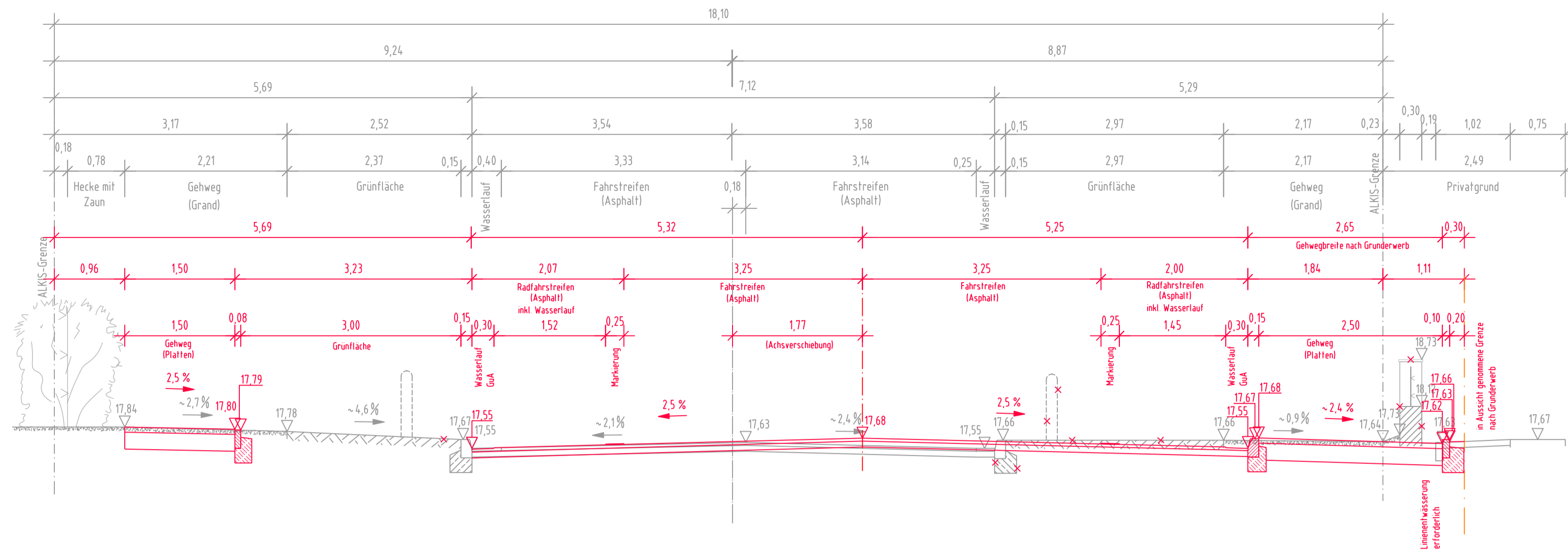
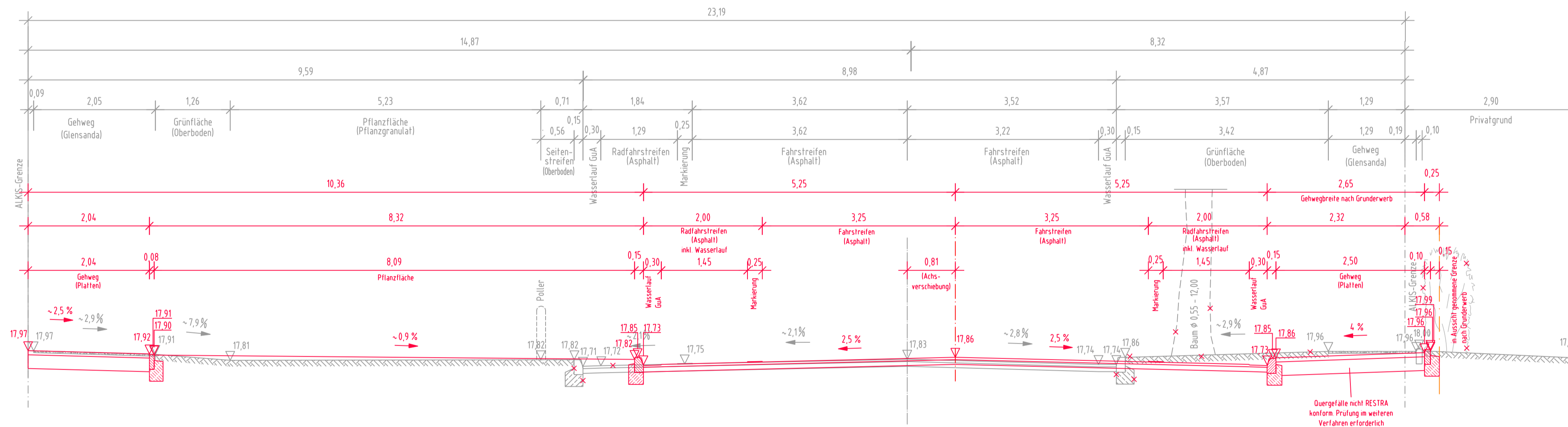


Querschnitt 7  
Station alt 0+315,00  
Station neu 0+314,17

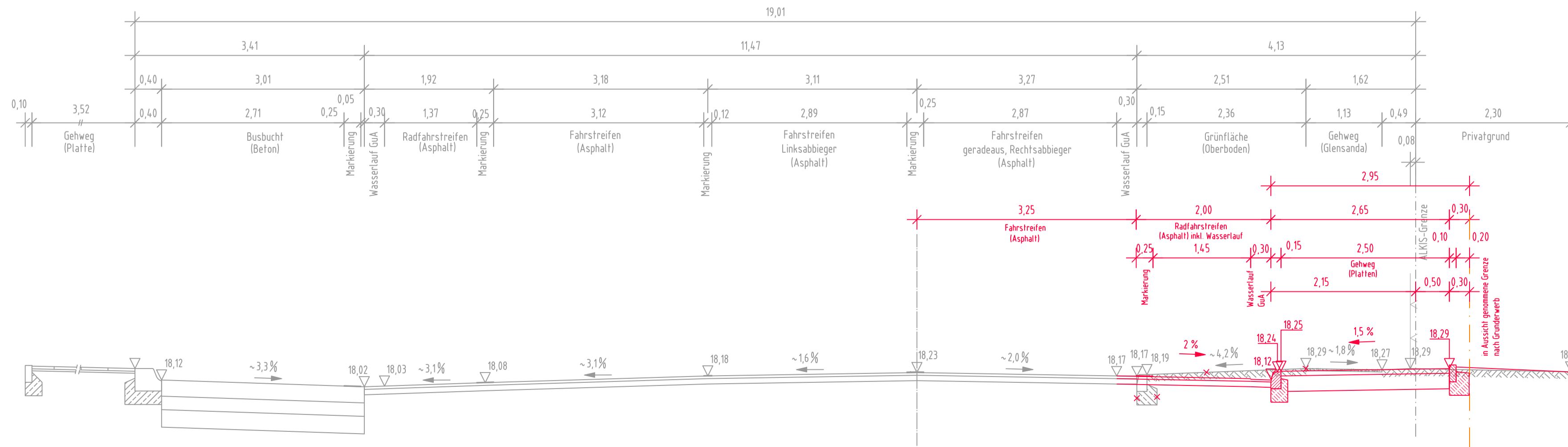


Querschnitt 8  
Station alt 0+348,00  
Station neu 0+347,12



**Hinweis:**  
Im Fahrbahnbereich erfolgt eine Grundinstandsetzung (Vollausbau). Die vorh. Bordanlage auf der Nordseite wird im Hinblick auf den Schutz der Bestandsbäume teilweise beibehalten. Die Oberflächenentwässerung wird aufgrund des Wegfalls der Entwässerungsgräben auf der Südseite neu geordnet. Eine Straßenenwässerungsleitung mit Einleitung in das RHB Kuehnstraße ist geplant. Aufgrund der Veränderungen im Straßenraum ist die Verlegung von verschiedenen Leitungen erforderlich.

Querschnitt 9  
Station alt 0+395,00  
Station neu 0+394,10



**Bohm + Rademaker**  
Beratende Ingenieure  
Am Eichberg 3, 22765 Bad Segeberg  
Tel. (04551) 80 80 200; Fax (04551) 90 80 204  
www.brw-ip.de; E-Mail: info@brw-ip.de

**Beratung  
Planung  
Bauleitung**

Abwasserentsorgung • Kanalisation  
Wasserwirtschaft • Naturmaher Wasserbau  
Wasserversorgung • Erschließung • Straßenbau

Bearbeitet: \_\_\_\_\_ Gezeichnet: \_\_\_\_\_ Verfasst: \_\_\_\_\_ Datum: \_\_\_\_\_

Index	Änderungen und Ergänzungen	Bearbeitet (Name)	Leit-/Kürzzeichen und Unterschrift	Datum

Bedarfsträger:  
**Freie und Hansestadt Hamburg**  
Behörde für Verkehr und Mobilitätswende (BVM)

Realisierungsträger: **Freie und Hansestadt Hamburg**  
Bezirksamt Wandsbek  
Dezernat Wirtschaft, Bauen und Umwelt  
Fachamt Management des öffentlichen Raumes  
Fachbereich Straßen

Baumaßnahme: **Bündnis für den Radverkehr  
Veloroute 7**

Teilbaumaßnahme: **VR-W025 Kuehnstraße  
(von Jenfelder Allee bis Wilsonstraße)**

Planinhalt: **Querschnitte Planung 7 - 9, Schlussverschickung**

Zeichnung Nr.: **17-019-08-03** Maßstab: **1 : 50**

Datum: \_\_\_\_\_ Geprüft: \_\_\_\_\_ Datum: \_\_\_\_\_ Freigegeben: \_\_\_\_\_

Unterschrift, Technische Aufsicht: \_\_\_\_\_ Unterschrift, Fachamtsleiter: \_\_\_\_\_