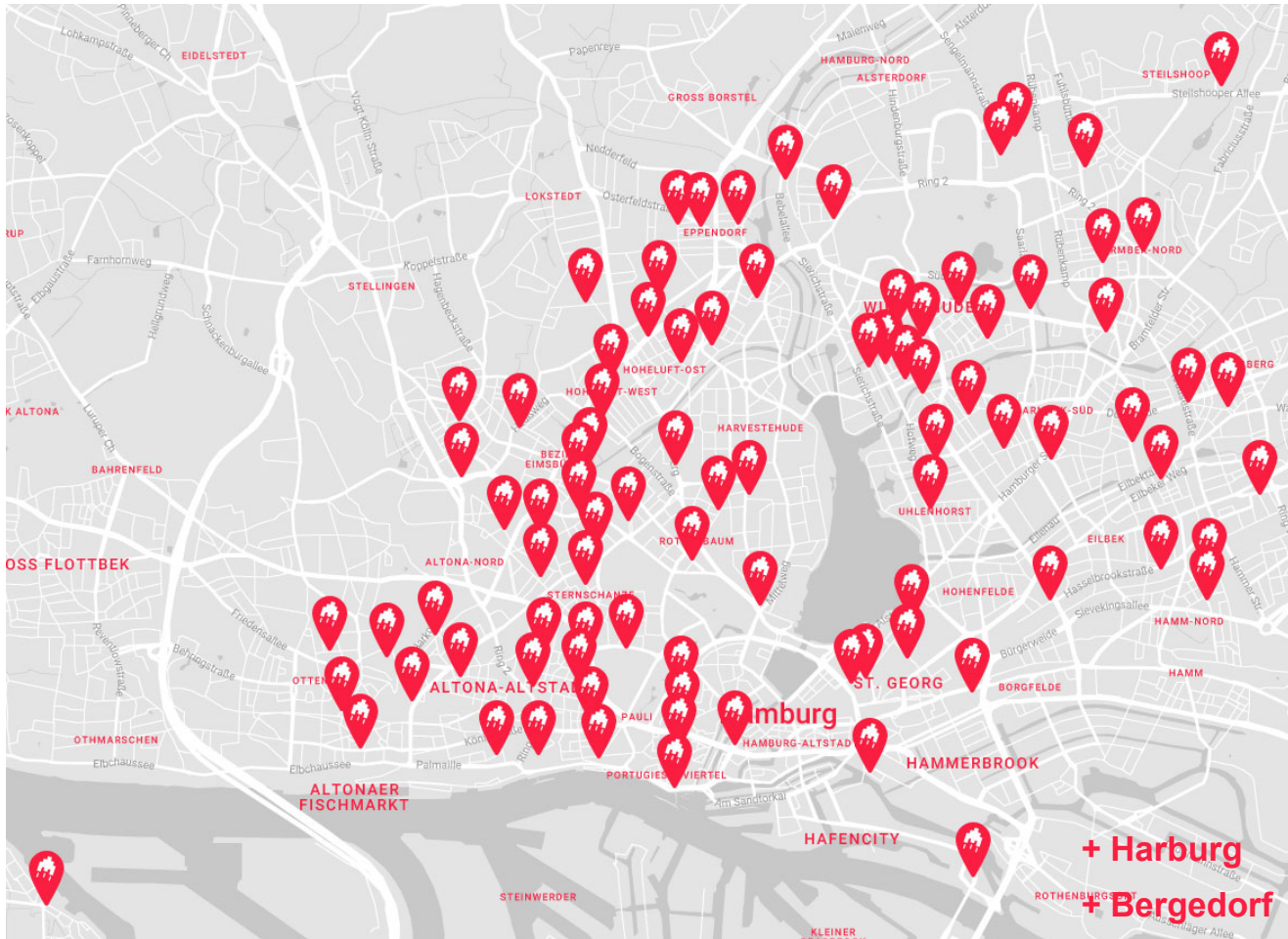



Ausbau hvv switch Punkte in Altona

Stand November 2022



Aktueller Bestand



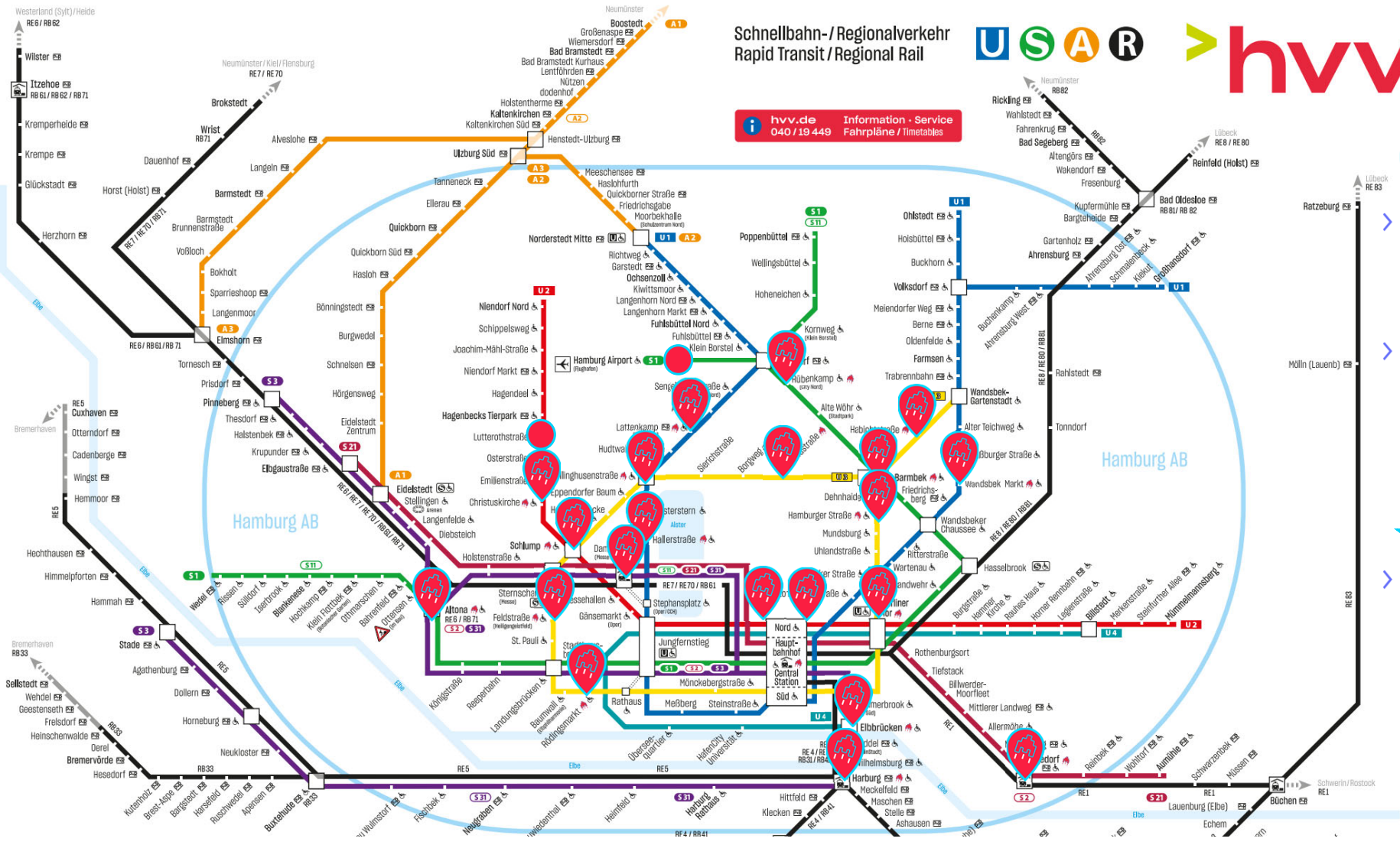

➤ Aktuell in Betrieb:

- 445 Carsharing-Stellplätze verteilt auf 91 hvv switch Punkte
- davon 15 in Altona mit 61 Stellplätzen

➤ Gesamtziel Förderprojekt AWHT bis Ende 2024:

- 130 neue hvv switch Punkte in den Quartieren
- 4 neue hvv switch Punkte an Haltestellen

Netzübersicht



Schnellbahn-/Regionalverkehr
Rapid Transit / Regional Rail



hvv.de Information · Service
040 / 19 449 Fahrpläne / Timetables



hvv switch Punkte an Schnellbahnhaltstellen



Konkrete Planungen laufen bereits für die Standorte:


- Lutterothstraße
- Flughafen



zwei weitere Standorte an Schnellbahnhaltstellen sind bis Ende 2024 geplant

hvv switch


hvv switch Punkte im Quartier seit Ende 2017



Großheidestraße Kurze Straße



hvv switch



Elemente der hvv switch Punkte

- › Stellplätze für stationäres und freifließendes Carsharing
- › entsprechende Beschilderung „reserviert“ und Parkraumbewirtschaftung
- › hvv switch Logos auf den Stellplätzen
- › Eckbegrenzung der Stellplätze durch Markierungsnägel
- › Parkraumsensorik
- › ggf. Elektroladesäulen



Bodenplatte

Nägels


Sensorik



Beschilderung



Ladesäule



Verfahren zur Standortauswahl in Quartieren

Stufe 1: Datenbasierte Auswertung
> Identifizierung von Potentialgebieten

Stufe 2: Ortstermine im öffentlichen Raum der Potentialgebiete
> Bestimmung der Einzelstandorte

GIS-basierte
Analyse und
Erstellung
von
Gebietsoptionen

Abstimmung
mit
Mobilitäts-
dienstleistern

Ortsbegehungen
und
Abstimmung
mit den TöBs

Vorstellung
in den
bezirklichen
Ausschüssen

Genehmigungs-
Verfahren

Auswahlkriterien:

- Points of Interest
- ÖPNV-Qualität
- Einwohnerdichte
- Anteil hvv switch-Affine
- nicht im Einzugsgebiet eines bereits vorhandenen hvv switch Punktes

Auswahlkriterien:

- Beschaffenheit der Stellplätze (u.a. Anordnung, Anzahl)
- Platz für Ladesäulen in den Nebenflächen
- Städtebauliche Verträglichkeit inkl. Denkmalschutz
- verkehrstechnische Belange, Sicherheit
- Leitungen, Bäume etc.

Vorstellung der Ergebnisse aus den Ortsbegehungen und der Abstimmung mit den Trägern öffentlicher Belange

Nach Bedarf weitere Beteiligung

◆ Einreichung Sondernutzungsantrag beim zuständigen Bezirksamt

Potentialgebiete Bezirk Altona

- > Dargestellt sind Gebietsoptionen für einen ersten Umsetzungsschritt
- > In einem zweiten Schritt werden weitere Gebietsoptionen in Blankenese, Sülldorf, Iserbrook und Nienstedten ermittelt
- > **Hinweis: Diese liegen derzeit außerhalb der Geschäftsgebiete der Mobilitätsdienstleister.**



Potentialgebiete für hvv switch Punkte in den Quartieren




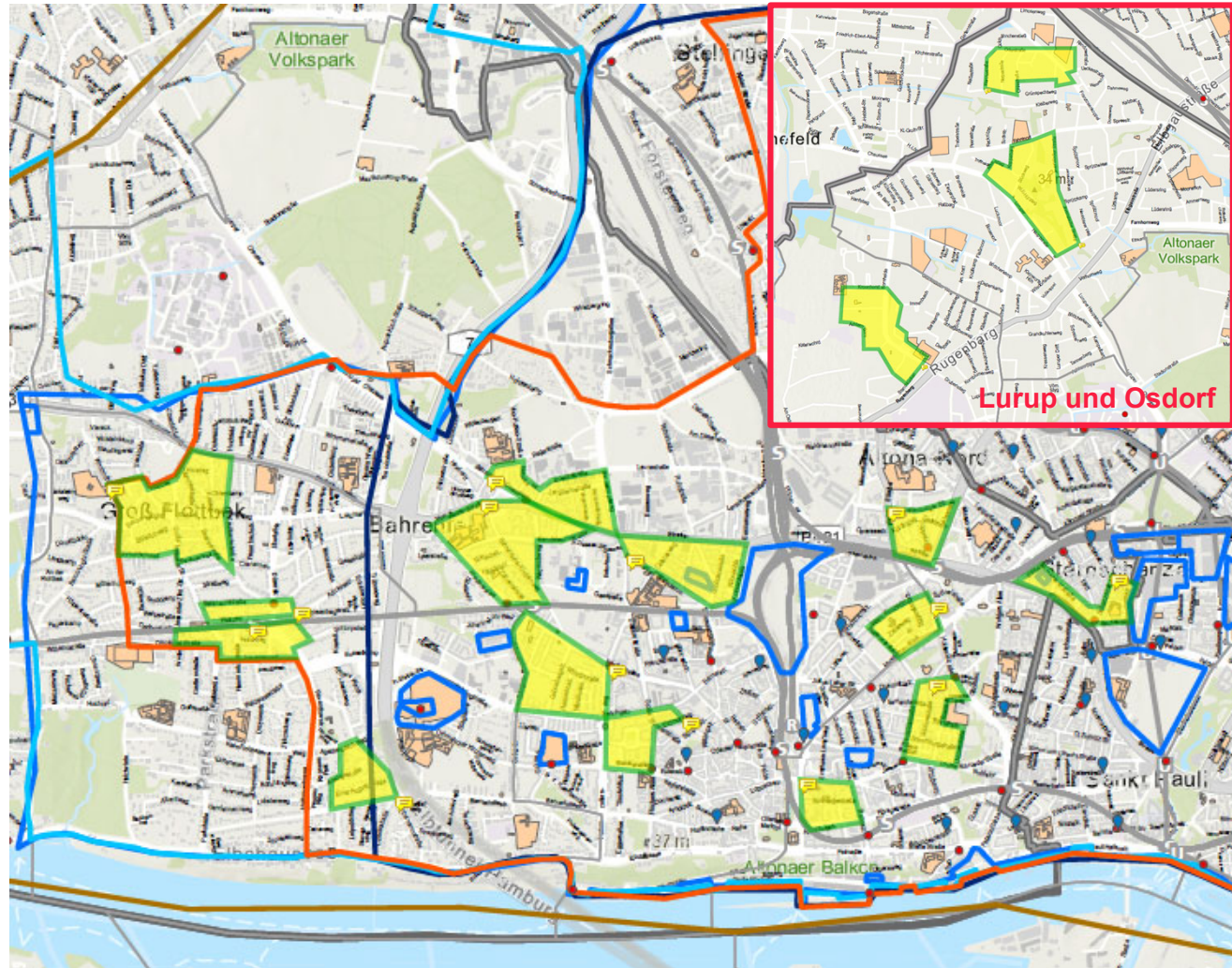
Bestand hvv switch Punkte



StadtRAD-Stationen



Grenzen der Geschäftsgebiete der Mobilitätsdienstleister

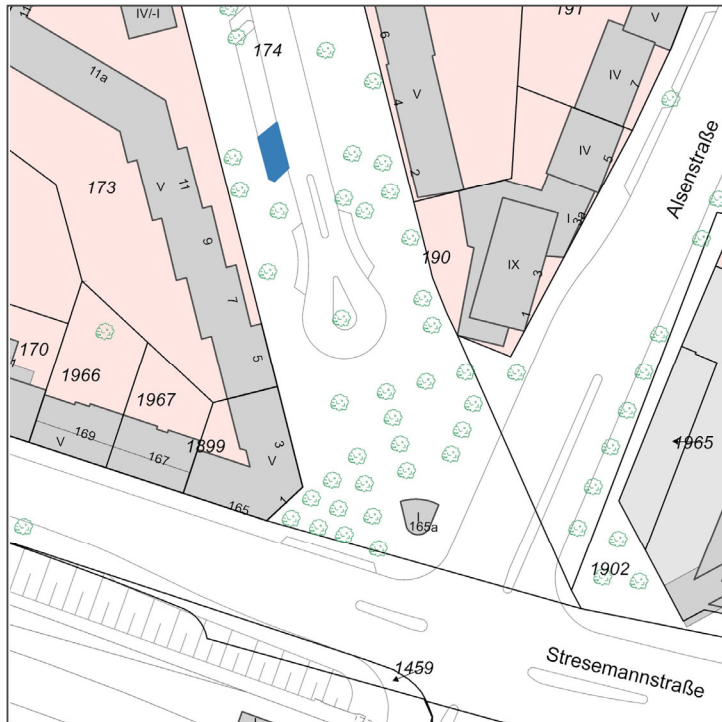






A SZ 02 Sternschanze - Juliusstraße (4 Stellplätze)



A AN 04 Altona-Nord - Düppelstraße (4 Stellplätze)





A AN 07 Altona-Nord - Kaltenkircher Platz


(4 Stellplätze, Teil des Projektes MOVE21)



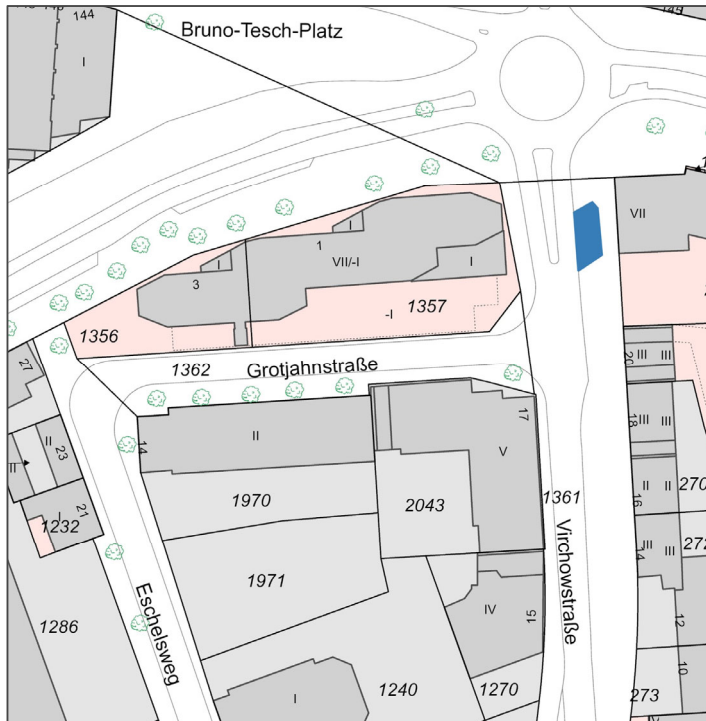

A AN 05 Altona-Nord - Holstenstraße (4 Stellplätze)



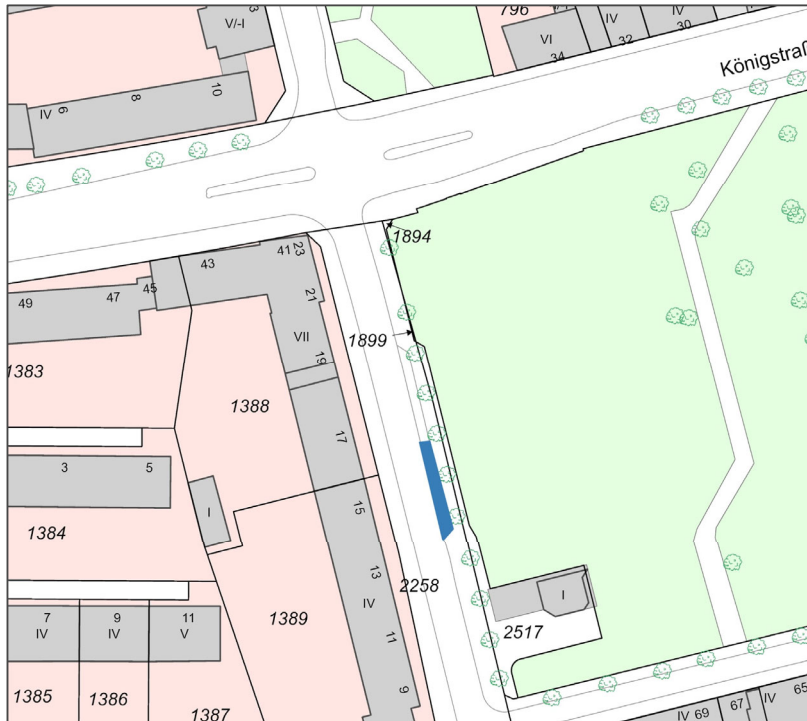

AA 08 Altona-Altstadt - Thadenstraße (4 Stellplätze)



A AA 06 Altona-Altstadt - Virchowstraße (4 Stellplätze)

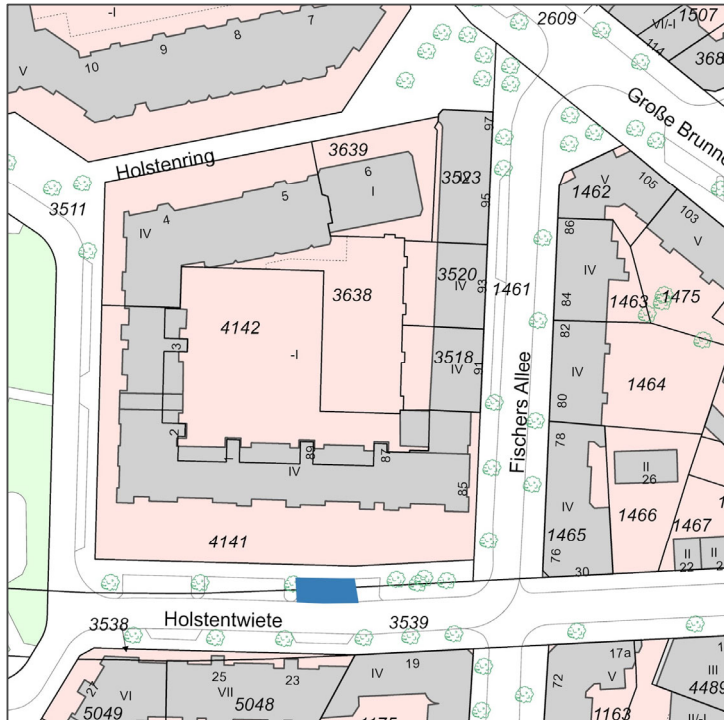



AA 07 Altona-Altstadt - Behnstraße (4 Stellplätze)






A ON 06 Ottensen - Holstentwiete (5 Stellplätze)





A ON 07 Ottensen – Friedensallee (4 Stellplätze)






A BF 04 Bahrenfeld – Schützenstraße (4 Stellplätze)



A BF 02 Bahrenfeld – Bornkampsweg (4 Stellplätze)



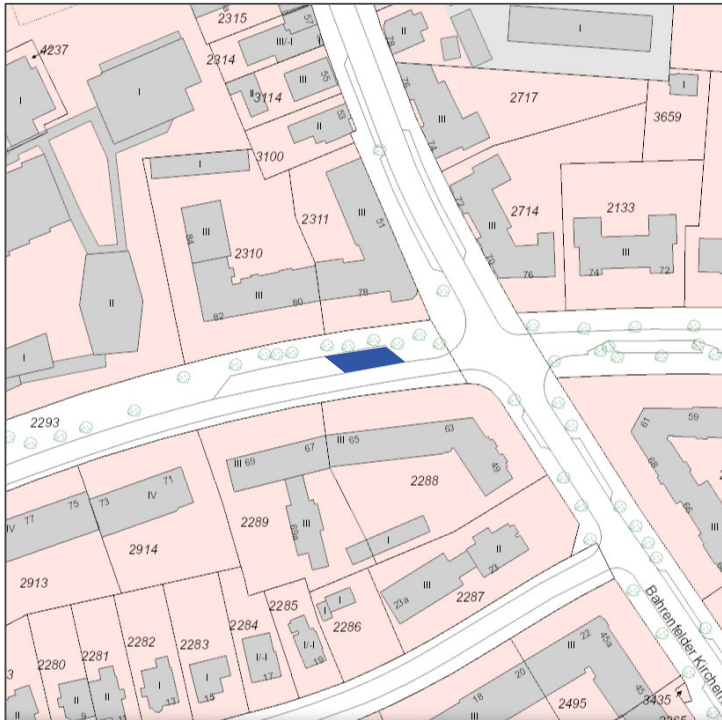


A BF 01 Bahrenfeld - Bahrenfelder Chaussee

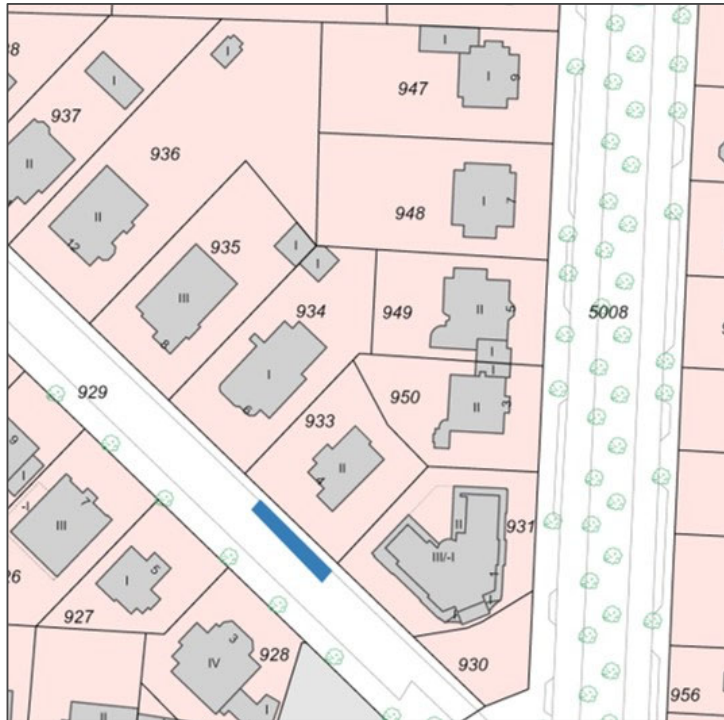

(4 Stellplätze)



A BF 03 Bahrenfeld - Mendelssohnstraße (4 Stellplätze)




A OT 03 Othmarschen - Philosophenweg (4 Stellplätze)



A OT 01 Othmarschen - Jürgen-Töpfer-Straße

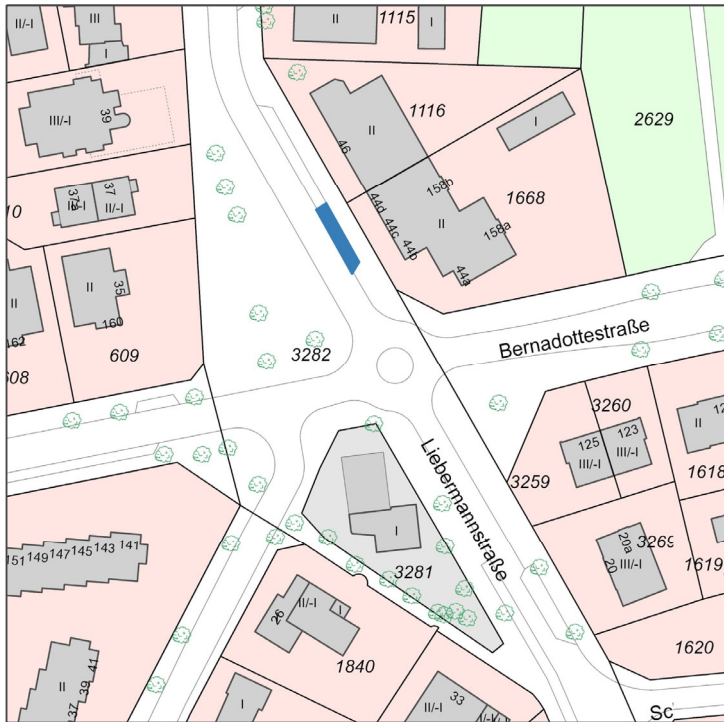
(4 Stellplätze)



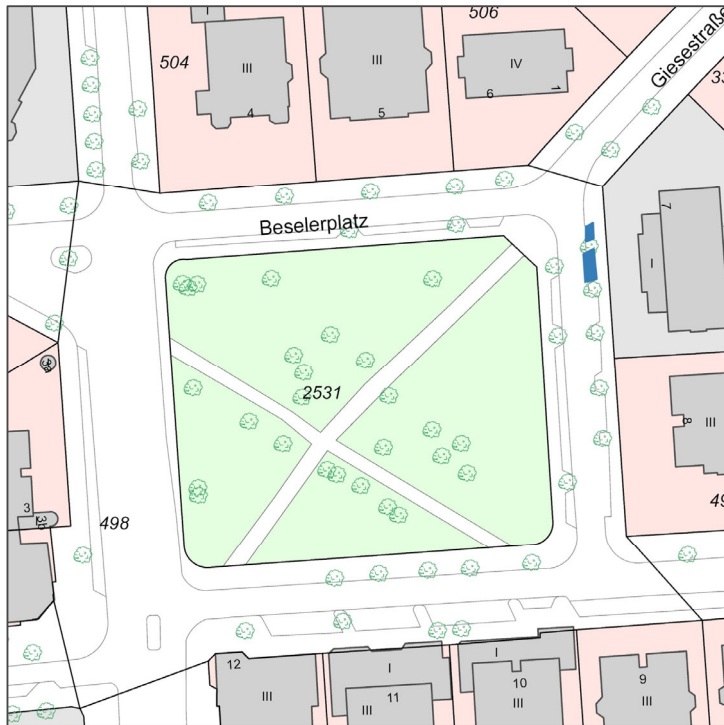



A OT 02 Othmarschen - Liebermannstraße

(4 Stellplätze)




A GF 02 Groß Flottbek – Beseler Platz (4 Stellplätze)

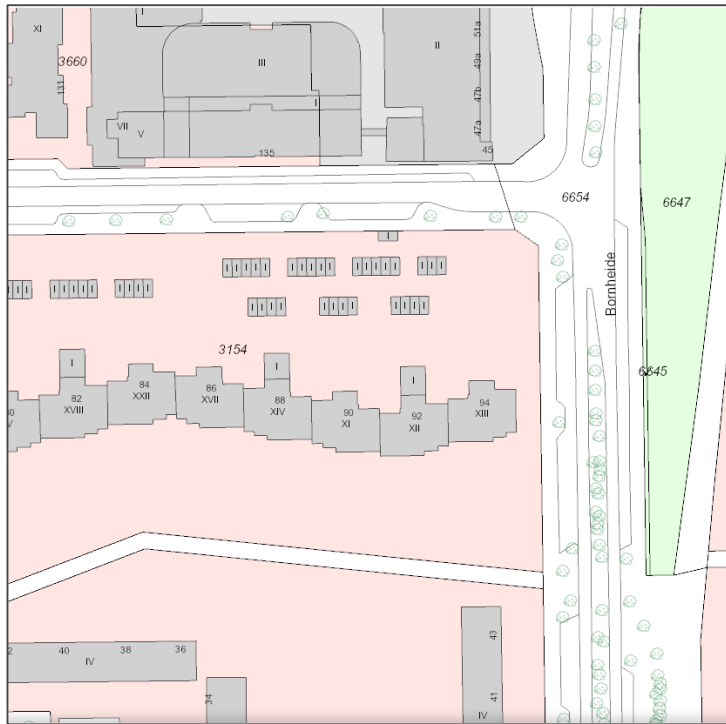


AGF01 Groß Flottbek - Beselerstraße (4 Stellplätze)





A OS 01 Osdorf – Bornheide (4 Stellplätze)




A LU 02 Lurup - Lüttkamp (4 Stellplätze)





A LU 02 Lurup - Ueckerstraße (4 Stellplätze)





Danke