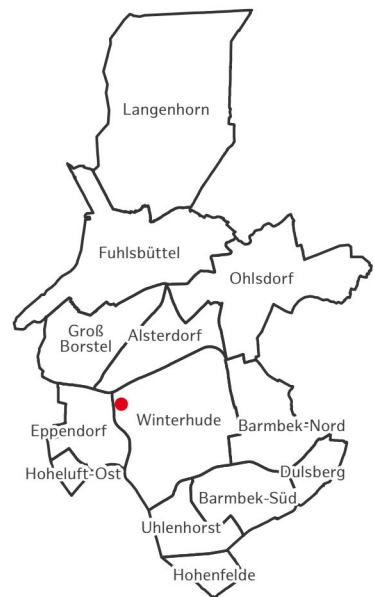




Legende

- Hundeauslaufzone § 8
- Parkanlage



Kartographische Informationen

0 0,04 km N
 Koordinatensystem: ETRS 1989 UTM Zone 32N
 Maßstab 1:1.000 für

Datenquellen
 Vektordaten: Bezirksamt Hamburg-Nord

Herausgeber
 Bezirksamt Hamburg-Nord
 Dezernat Wirtschaft, Bauen und Umwelt
 Fachamt Management des öffentlichen Raumes
 Erstellt am: 22.02.2023
 Erstellt von: Name (N/MR324)

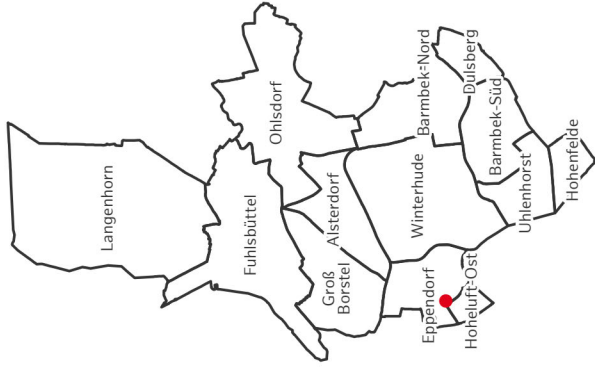
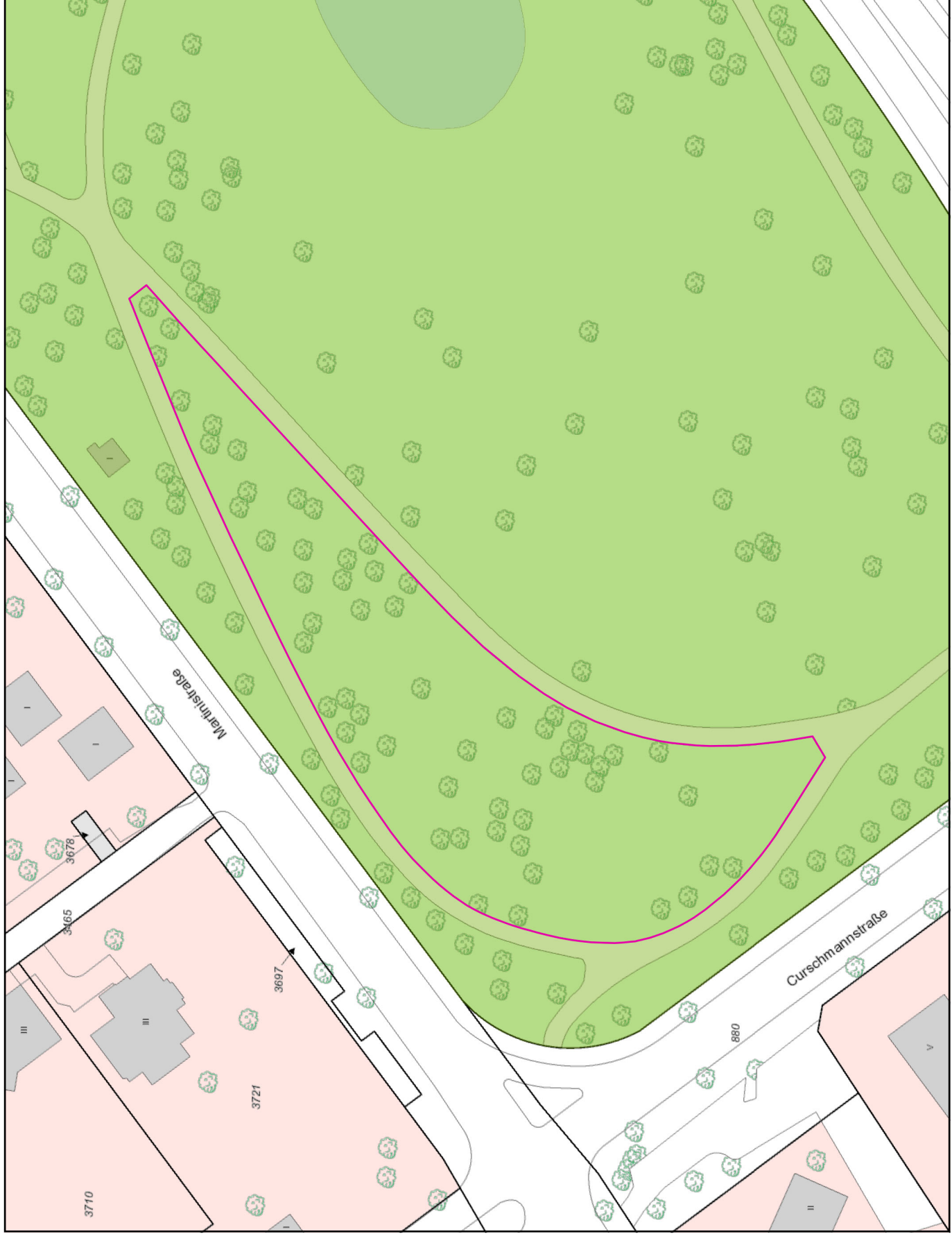


HUNDEAUSLAUFZONE BEBELALLEE

Legende

Hundeauslaufzone § 8

Parkanlage



Kartographische Informationen

0 0,04 km N
Koordinatensystem: ETRS 1989 UTM Zone 32N
Maßstab 1:1.000 für DIN A4

Datenquellen
Vektordaten: Bezirksamt Hamburg-Nord

Herausgeber
Bezirksamt Hamburg-Nord
Dezernat Wirtschaft, Bauen und Umwelt
Fachamt Management des öffentlichen Raumes
Erstellt am: 22.02.2023
Erstellt von: Name (N/MR324)

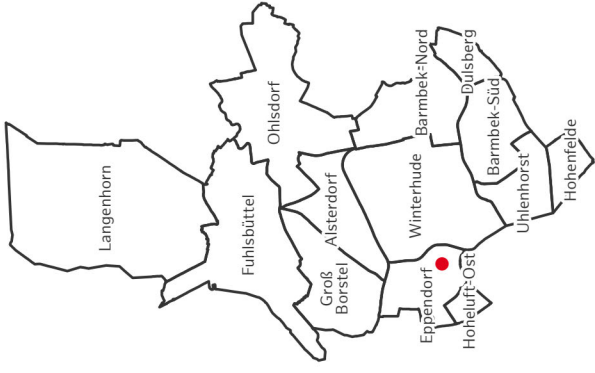


Hamburg | Bezirksamt
Hamburg-Nord

HUNDEAUSLAUFZONE MARTINSTRASSE

Legende

- Hundeauslaufzone § 8
- Parkanlage
- Spielplatz



Kartographische Informationen

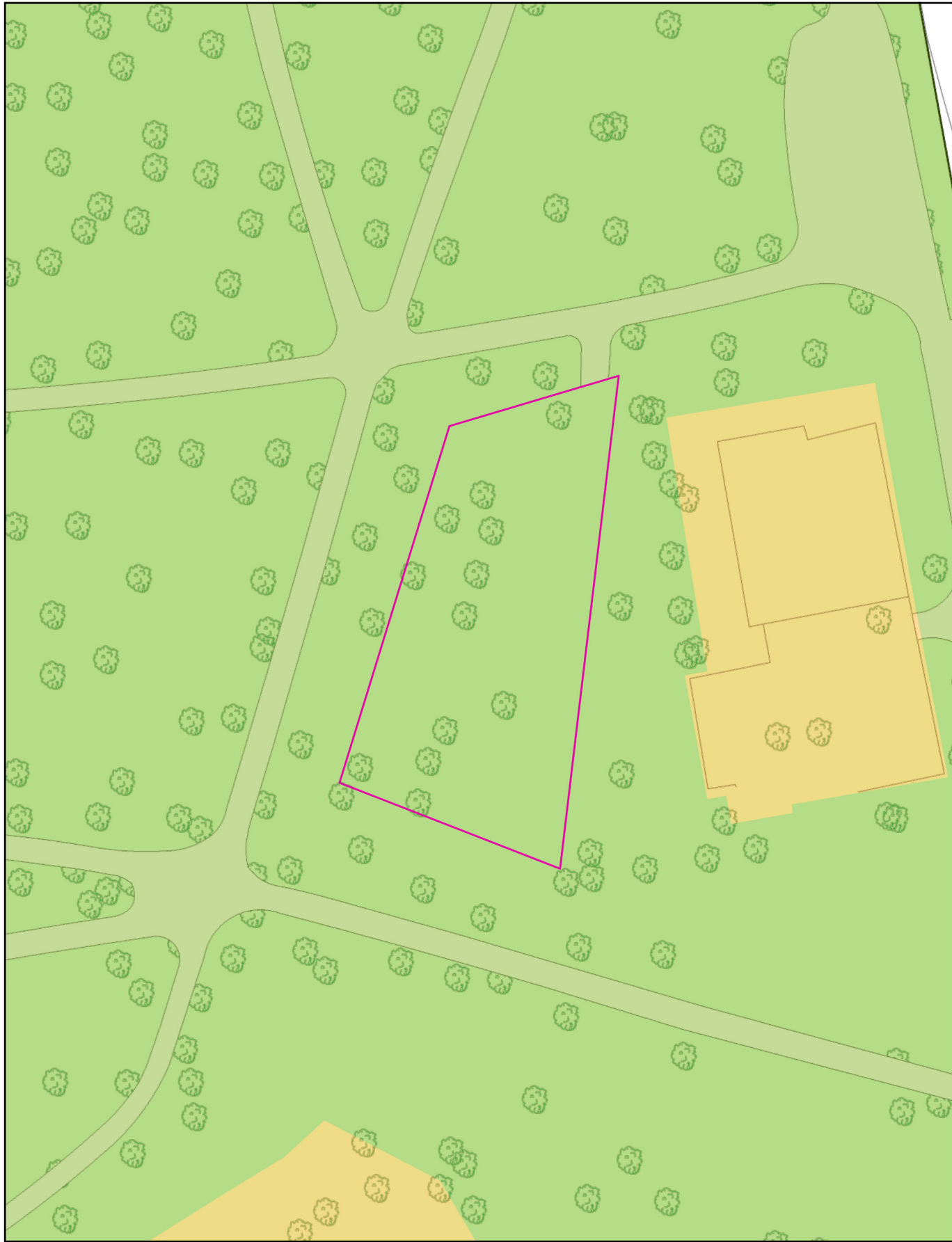
0 0,03 km N
Koordinatensystem: ETRS 1989 UTM Zone 32N
Maßstab 1:750 für DIN A4

Datenquellen
Vektordaten: Bezirksamt Hamburg-Nord

Herausgeber
Bezirksamt Hamburg-Nord
Dezernat Wirtschaft, Bauen und Umwelt
Fachamt Management des öffentlichen Raumes
Erstellt am: 22.02.2023
Erstellt von: Name (N/MR324)

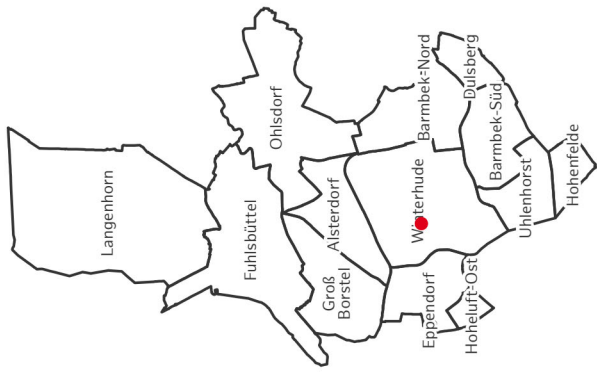


HUNDEAUSLAUFZONE GOERNESTRAßE



Legende

- Hundeauslaufzone § 8
- Parkanlage
- Spielplatz



Kartographische Informationen

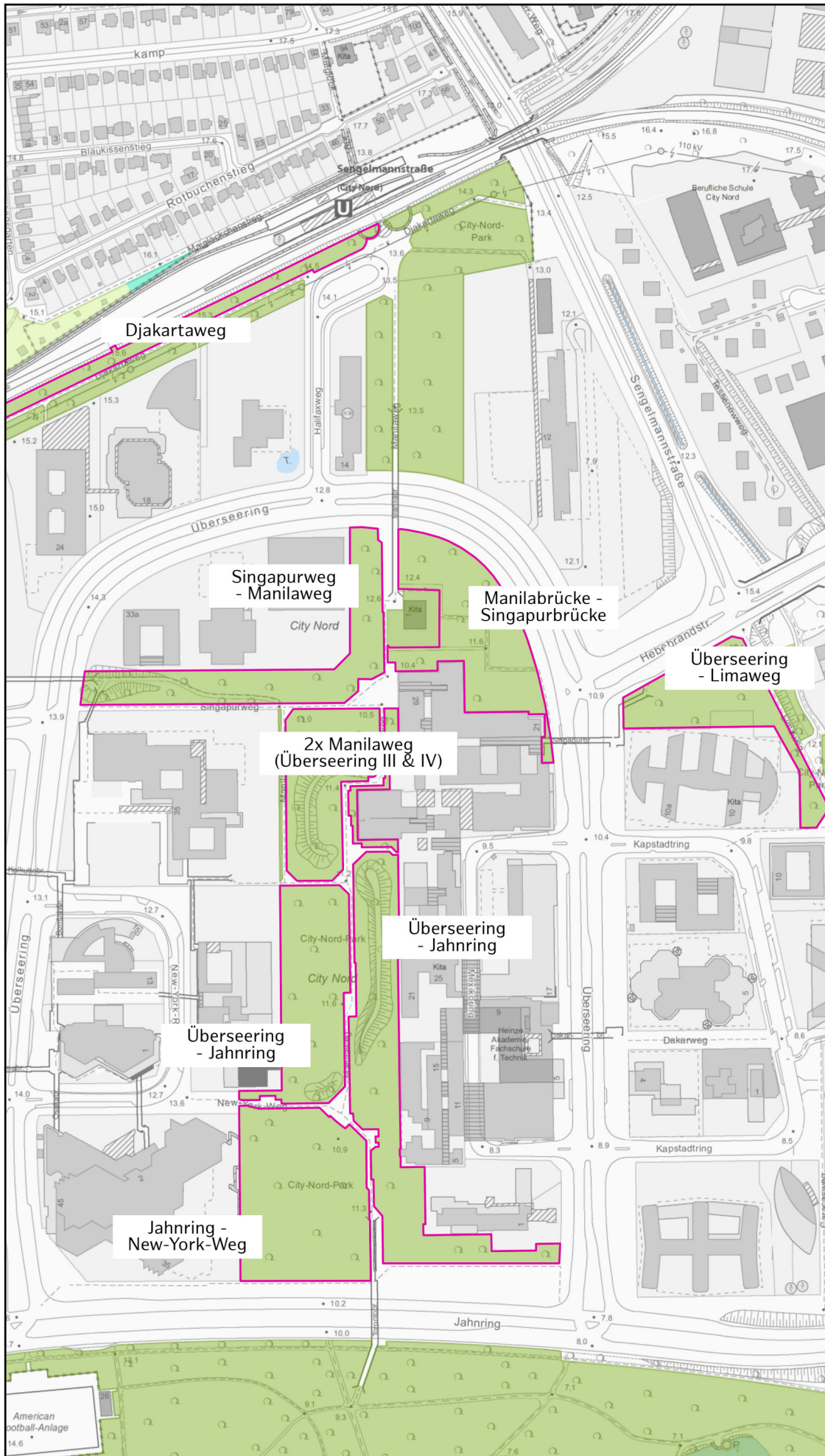
0 0,03 km
 N
 Koordinatensystem: ETRS 1989 UTM Zone 32N
 Maßstab 1.:750 für DIN A4

Datenquellen
 Vektordaten: Bezirksamt Hamburg-Nord

Herausgeber
 Bezirksamt Hamburg-Nord
 Dezernat Wirtschaft, Bauen und Umwelt
 Fachamt Management des öffentlichen Raumes
 Erstellt am: 22.02.2023
 Erstellt von: Name (N/MR324)

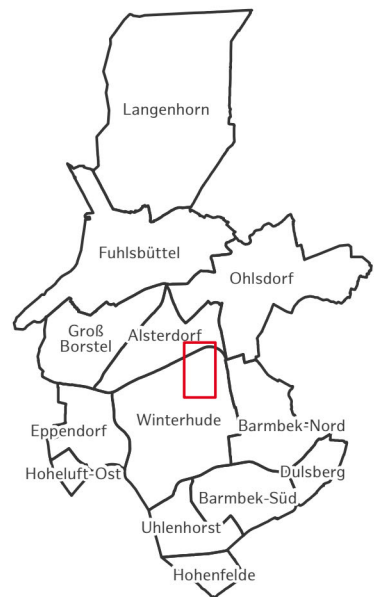


HUNDEAUSLAUFZONE LINNERING - OTTO-WELS-STRAßE



Legende

- Hundeauslaufzone § 8
- Parkanlage
- Grün an Kleingärten
- Kleingarten



Kartographische Informationen

0 0,15 km N
 Koordinatensystem: ETRS 1989 UTM Zone 32N
 Maßstab 1:5.000 für

Datenquellen
 Vektordaten: Bezirksamt Hamburg-Nord

Herausgeber
 Bezirksamt Hamburg-Nord
 Dezernat Wirtschaft, Bauen und Umwelt
 Fachamt Management des öffentlichen Raumes

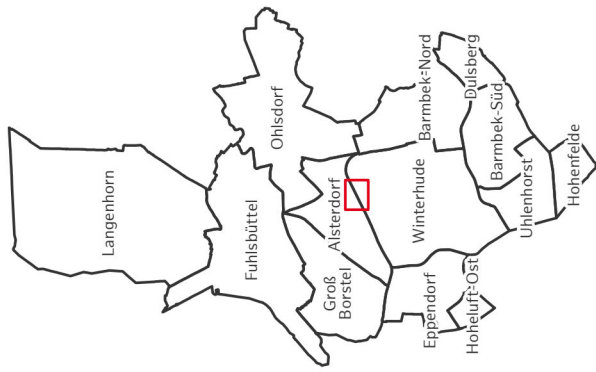
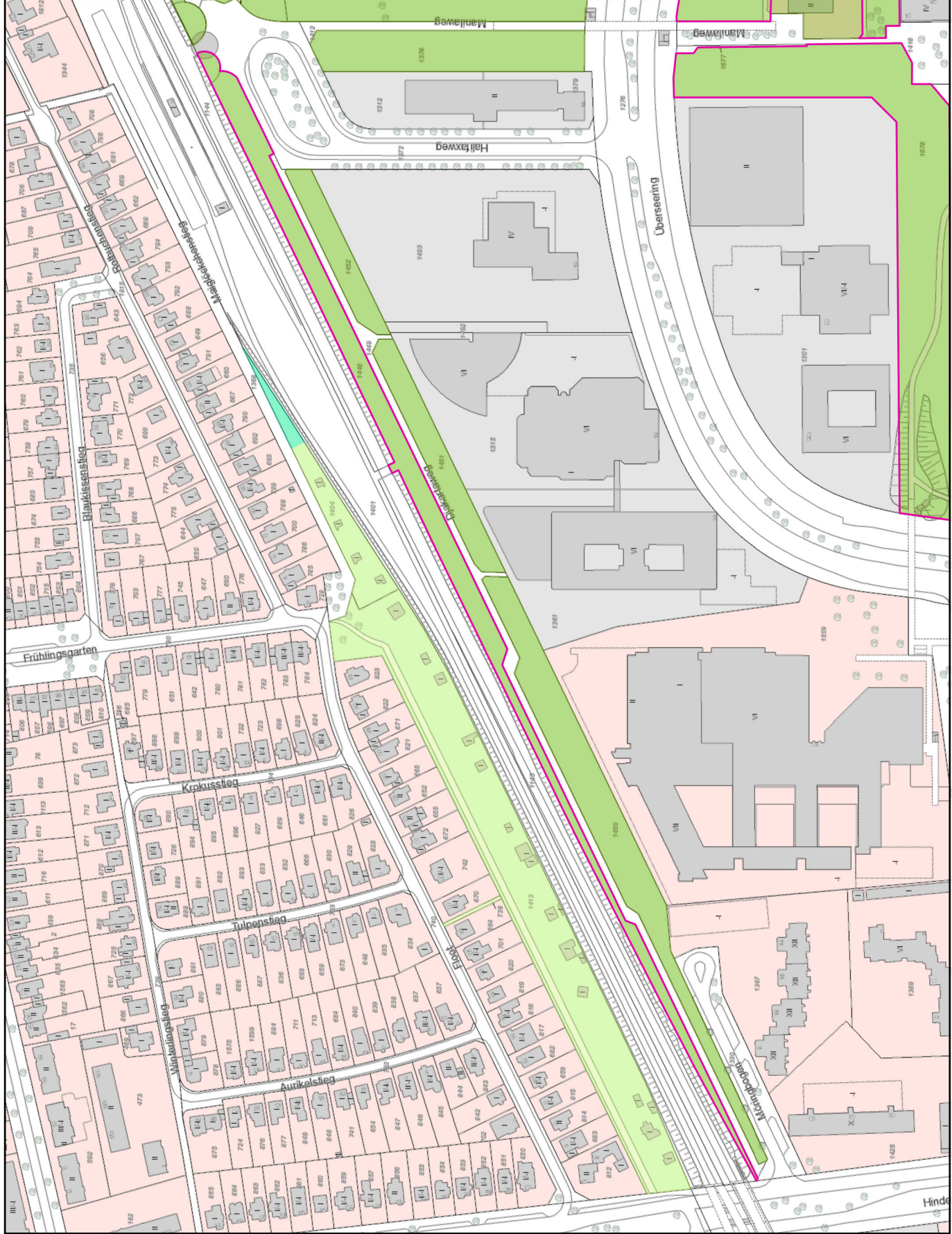
Erstellt am: 22.02.2023
 Erstellt von: Name (N/MR324)



HUNDEAUSLAUFZONEN CITY-NORD-PARK (ÜBERSICHT)

Legende

- Hundeauslaufzone § 8
- Parkanlage
- Grün an Kleingärten
- Kleingarten



Kartographische Informationen

0 0,1 km N
 Koordinatensystem: ETRS 1989 UTM Zone 32N
 Maßstab 1:3.000 für DIN A4

Datenquellen

Vektordaten: Bezirksamt Hamburg-Nord
Herausgeber
 Bezirksamt Hamburg-Nord
 Dezernat Wirtschaft, Bauen und Umwelt
 Fachamt Management des öffentlichen Raumes
 Erstellt am: 22.02.2023
 Erstellt von: Name (N/MR324)



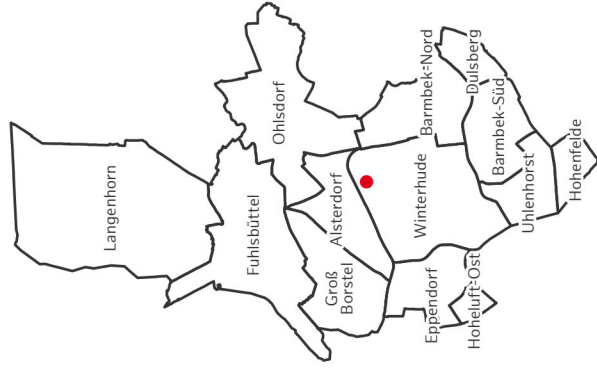
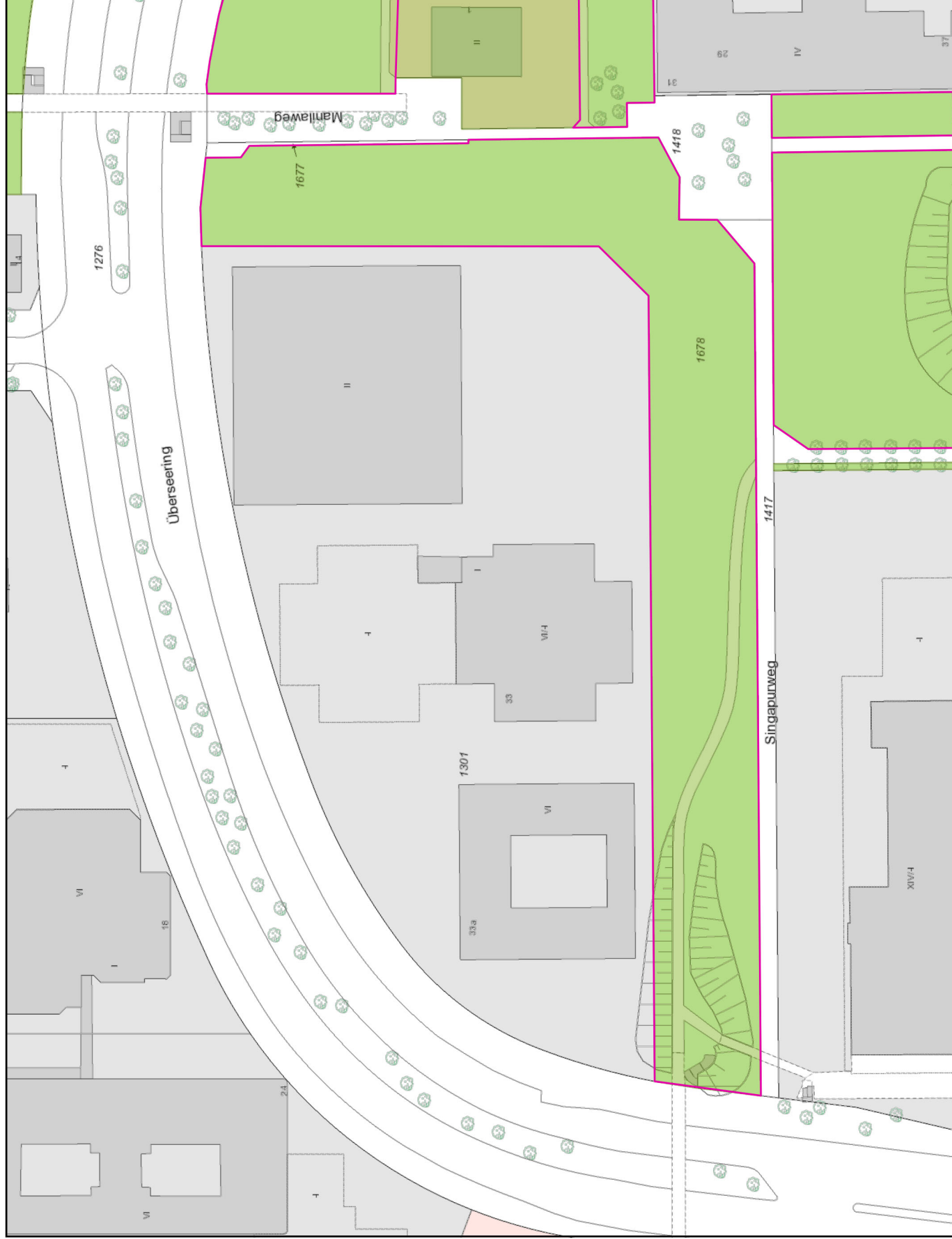
Hamburg | Bezirksamt Hamburg-Nord

HUNDEAUSLAUFZONE DJAKARTAWEG

Legende

Hundeauslaufzone § 8

Parkanlage



Kartographische Informationen



Koordinatensystem: ETRS 1989 UTM Zone 32N
Maßstab 1:1.500 für DIN A4

Datenquellen
Vektordaten: Bezirksamt Hamburg-Nord

Herausgeber
Bezirksamt Hamburg-Nord
Dezernat Wirtschaft, Bauen und Umwelt
Fachamt Management des öffentlichen Raumes
Erstellt am: 22.02.2023
Erstellt von: Name (N/MR324)



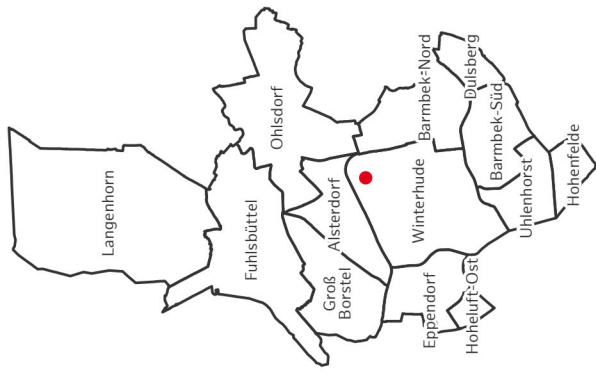
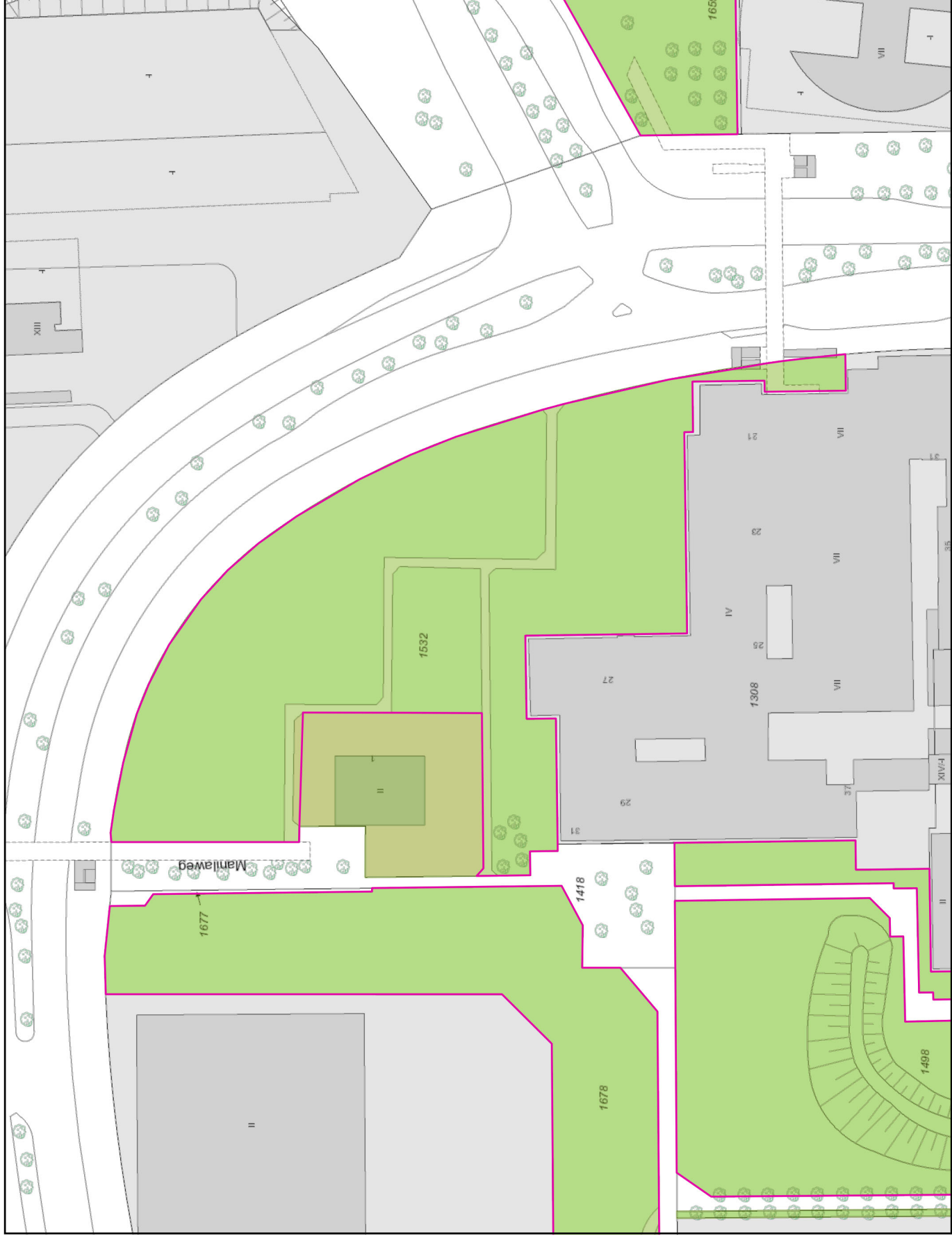
Hamburg | Bezirksamt
Hamburg-Nord

HUNDEAUSLAUFZONE SINGAPURWEG - MANILAWEG

Legende

Hundeauslaufzone § 8

Parkanlage



Kartographische Informationen

0 0,05 km N
Koordinatensystem: ETRS 1989 UTM Zone 32N
Maßstab 1:1.500 für DIN A4

Datenquellen
Vektordaten: Bezirksamt Hamburg-Nord

Herausgeber
Bezirksamt Hamburg-Nord
Dezernat Wirtschaft, Bauen und Umwelt
Fachamt Management des öffentlichen Raumes
Erstellt am: 22.02.2023
Erstellt von: Name (N/MR324)



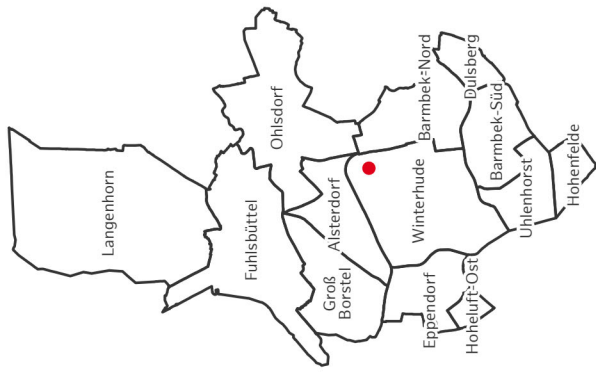
Hamburg | Bezirksamt
Hamburg-Nord

HUNDEAUSLAUFZONE MANILABRÜCKE - SINGAPURBRÜCKE

Legende

Hundeauslaufzone § 8

Parkanlage



Kartographische Informationen

0 0,05 km N
Koordinatensystem: ETRS 1989 UTM Zone 32N
Maßstab 1:1.500 für DIN A4

Datenquellen

Vektordaten: Bezirksamt Hamburg-Nord
Herausgeber
Bezirksamt Hamburg-Nord
Dezernat Wirtschaft, Bauen und Umwelt
Fachamt Management des öffentlichen Raumes
Erstellt am: 22.02.2023
Erstellt von: Name (N/MR324)



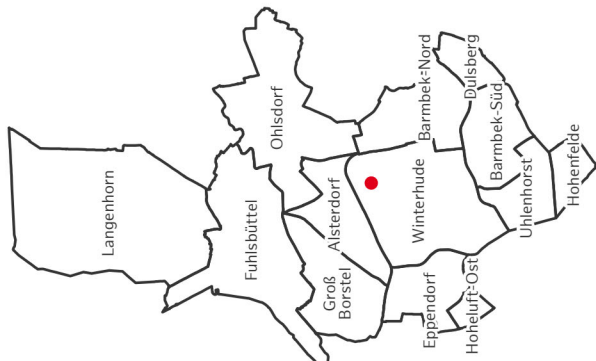
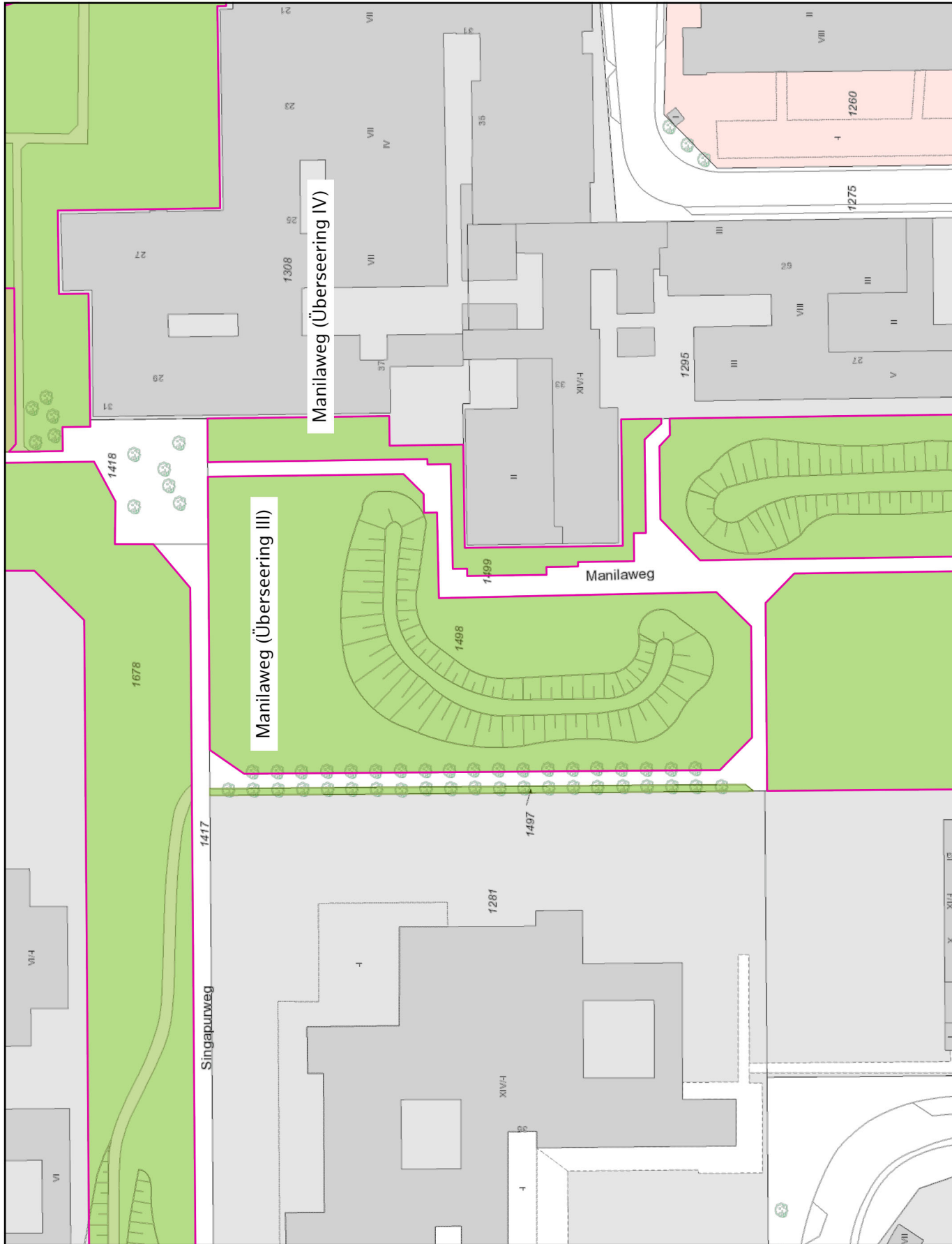
Bezirksamt
Hamburg-Nord

HUNDEAUSLAUFZONE ÜBERSEERING - LIMAWEG

Legende

Hundeauslaufzone § 8

Parkanlage



Kartographische Informationen

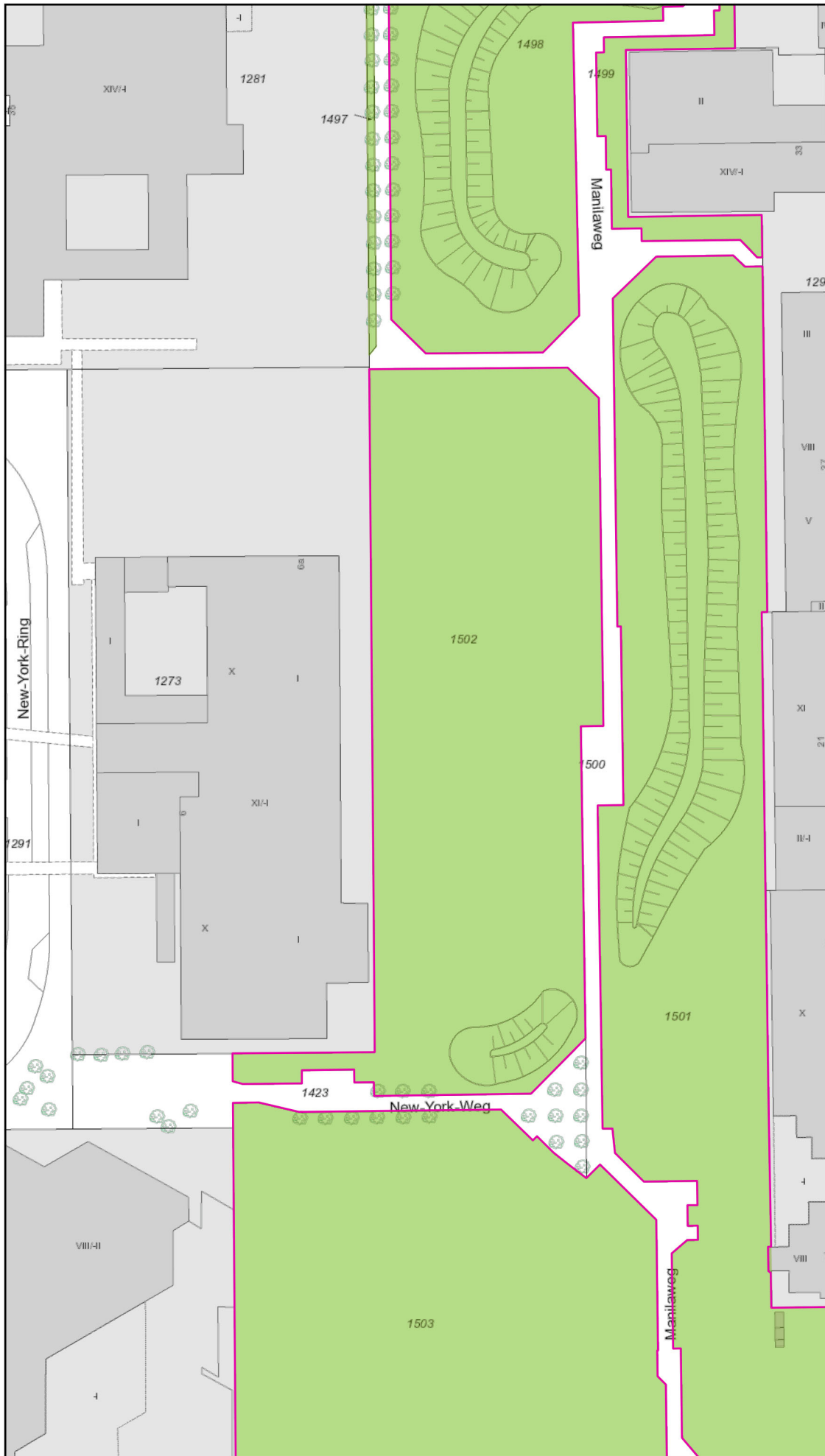
0 0,05 km N
Koordinatensystem: ETRS 1989 UTM Zone 32N
Maßstab 1:1.500 für DIN A4

Datenquellen: Vektordaten: Bezirksamt Hamburg-Nord

Herausgeber
Bezirksamt Hamburg-Nord
Dezernat Wirtschaft, Bauen und Umwelt
Fachamt Management des öffentlichen Raumes
Erstellt am: 22.02.2023
Erstellt von: Name (N/MR324)

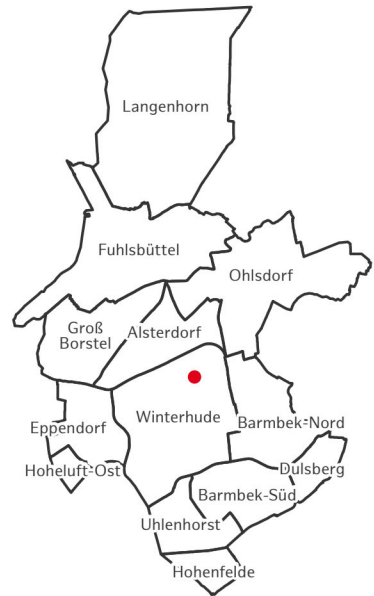


HUNDEAUSLAUFZONE MANILAWEG (ÜBERSEERING III & IV)



Legende

- Hunderauslaufzone § 8
- Parkanlage



Kartographische Informationen

0 0,06 km N
 Koordinatensystem: ETRS 1989 UTM Zone 32N
 Maßstab 1:1.500 für

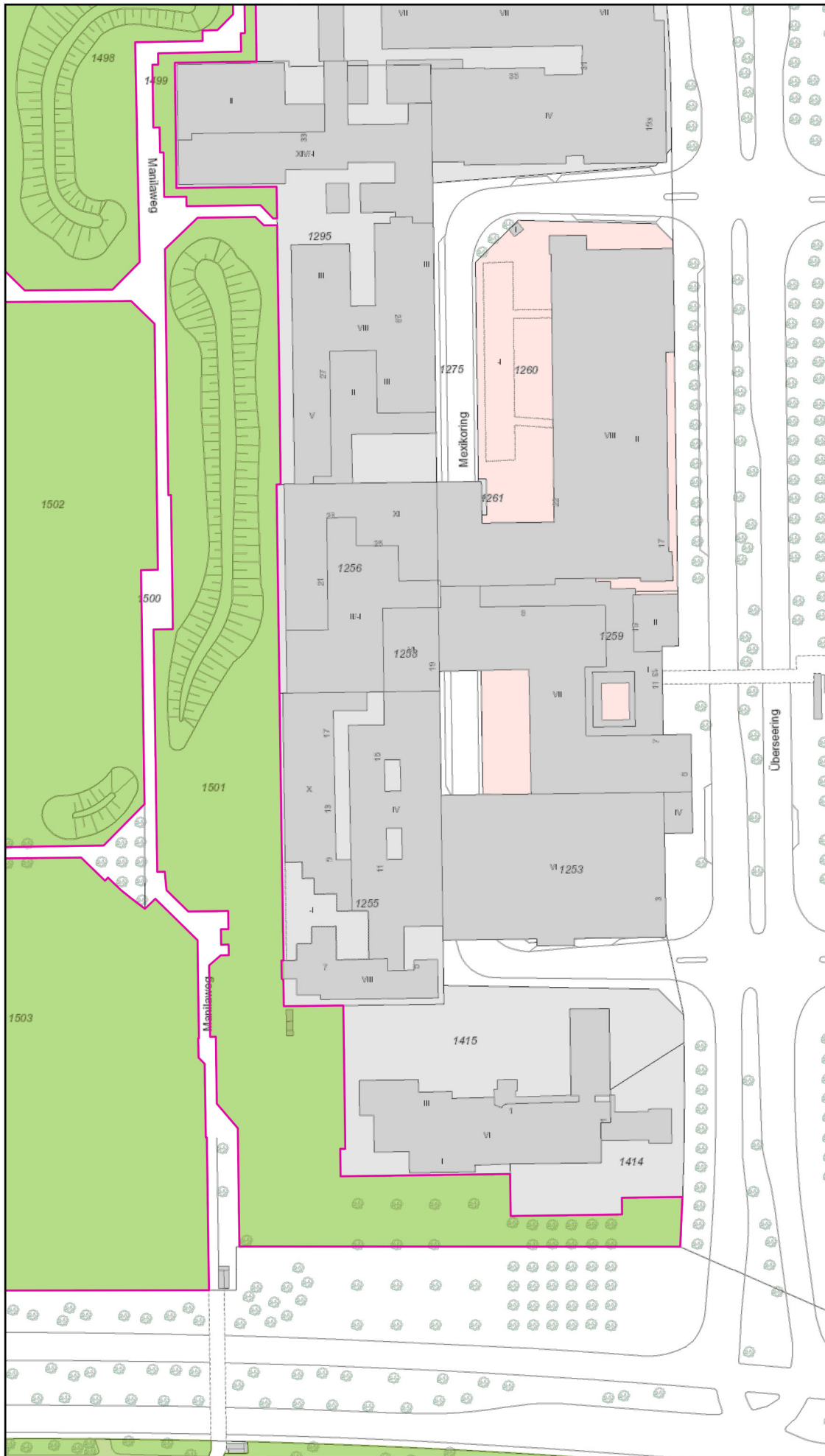
Datenquellen
 Vektordaten: Bezirksamt Hamburg-Nord

Herausgeber
 Bezirksamt Hamburg-Nord
 Dezernat Wirtschaft, Bauen und Umwelt
 Fachamt Management des öffentlichen Raumes

Erstellt am: 22.02.2023
 Erstellt von: Name (N/MR324)

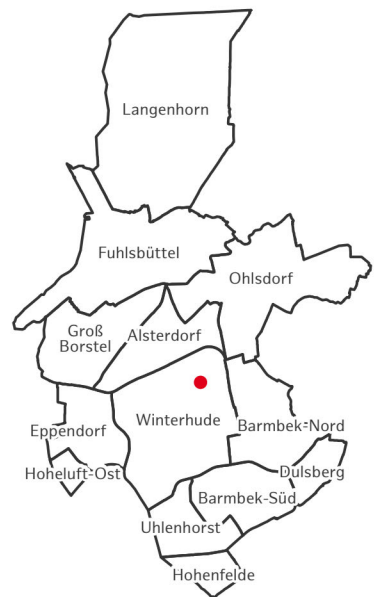


HUNDEAUSLAUFZONE ÜBERSEERING - NEW-YORK-WEG



Legende

- Hunderauslaufzone § 8
- Parkanlage



Kartographische Informationen

0 0,07 km N
 Koordinatensystem: ETRS 1989 UTM Zone 32N
 Maßstab 1:2.000 für

Datenquellen
 Vektordaten: Bezirksamt Hamburg-Nord

Herausgeber
 Bezirksamt Hamburg-Nord
 Dezernat Wirtschaft, Bauen und Umwelt
 Fachamt Management des öffentlichen Raumes

Erstellt am: 22.02.2023
 Erstellt von: Name (N/MR324)

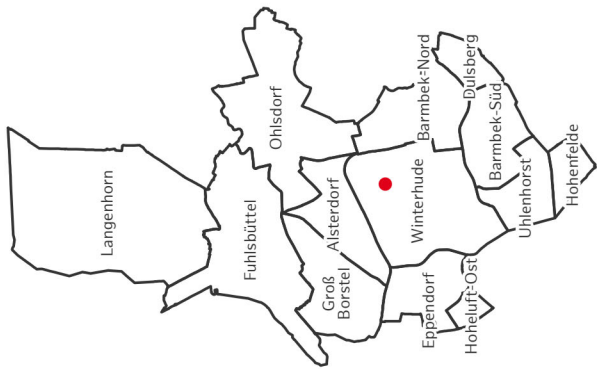
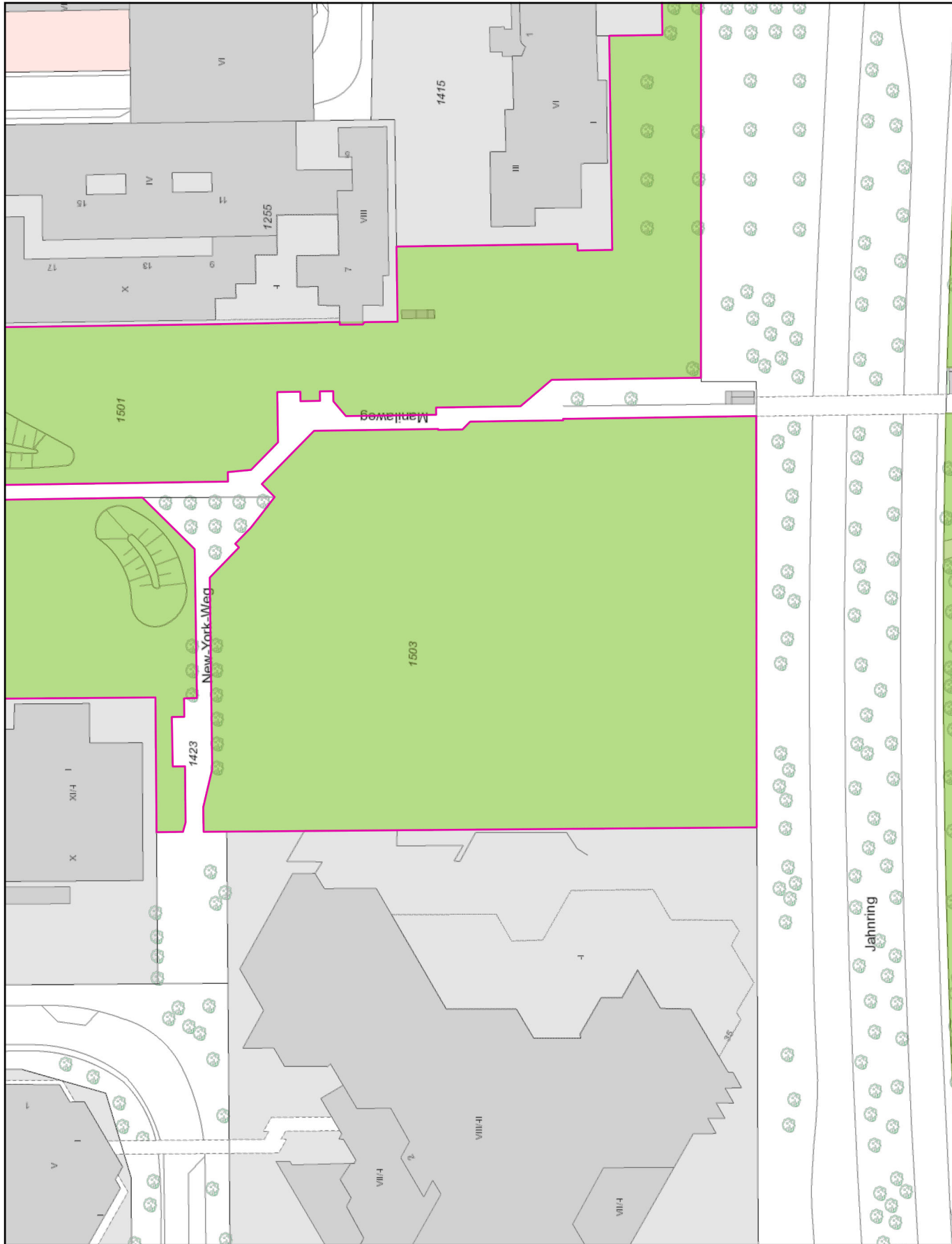


HUNDEAUSLAUFZONE ÜBERSEERING - JAHRING

Legende

Hundeauslaufzone § 8

Parkanlage



Kartographische Informationen



Datenquellen
Vektordaten: Bezirksamt Hamburg-Nord

Herausgeber
Bezirksamt Hamburg-Nord
Dezernat Wirtschaft, Bauen und Umwelt
Fachamt Management des öffentlichen Raumes
Erstellt am: 22.02.2023
Erstellt von: Name (N/MR324)



Hamburg | Bezirksamt
Hamburg-Nord

HUNDEAUSLAUFZONE JAHNRING - NEW-YORK-WEG