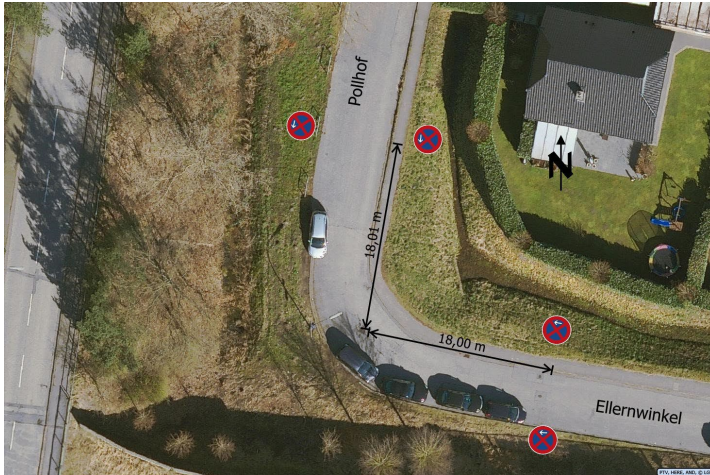


Anlage zu Drucksache Nr. 21-1718

Anordnung der Straßenverkehrsbehörde – Vier- und Marschlande

(Fotos: Quelle PK 43)

III. Pollhof/Ellernwinkel
Fahrbahnrandbeschränkungen beidseitig




IV. Pollhof 1-1a
Fahrbahnrandbeschränkung beidseitig



**V. Horster Damm Höhe 283, beidseitig
Fahrbahnrandbeschränkungen**



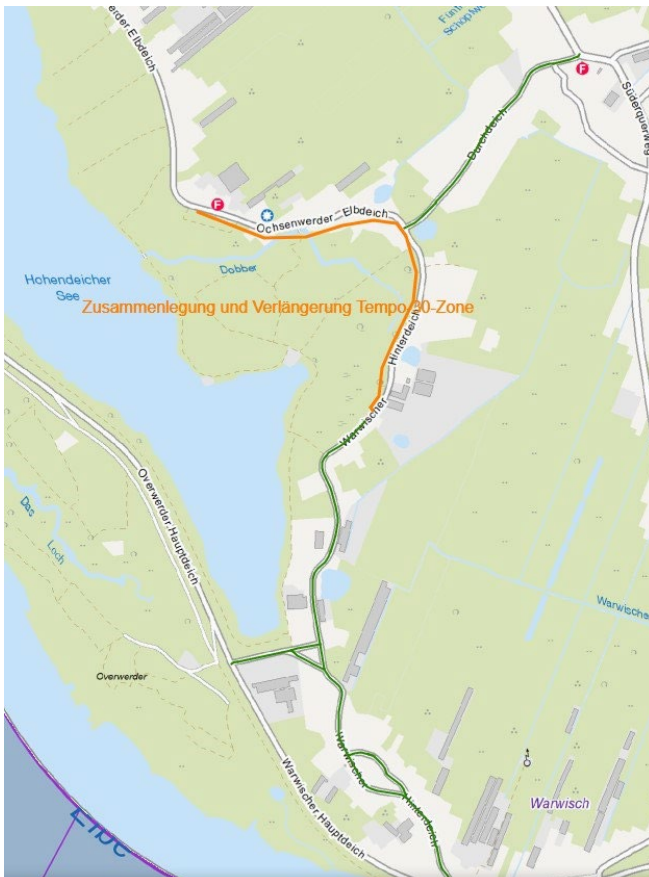
**VI. Tatenberger Deich Höhe 34, Zuwegung Wasserpark Doveelbe
Markierung und Sperrpfosten**



II. Elversweg 42
VZ 267 für Buskehr



IX. Durchdeich, Warwischer Hinterdeich, Overwerder Weg und Ochsenwerder Elbdeich
Zusammenlegung und Erweiterung von 2 Tempo-30 Zone



XI Gramkowweg, 21039 Hamburg
Aufstellen eines Schachtringes

