



Verkehrsbetriebe Hamburg-Holstein GmbH · Curslackner Neuer Deich 37 · 21029 Hamburg

Freie und Hansestadt Hamburg  
Behörde für Wirtschaft, Verkehr und  
Innovation  
Rechtsamt / Verkehrsgewerbeaufsicht

Alter Steinweg 4  
20459 Hamburg

Verkehrsbetriebe Hamburg-Holstein GmbH

Ansprechpartner:  
Rüdiger Neuwirth  
Curslackner Neuer Deich 37 · 21029 Hamburg

Tel 040 72594-177  
Fax 040 72594-220  
ruediger.neuwirth@vhhbus.de  
www.vhhbus.de

Datum: 16.10.2019

**Linienverkehr mit Kraftfahrzeugen nach § 42 PBefG:**  
**StadtBus-Linie 124 Hauptbahnhof / ZOB – Kirchwerder – Bf.  
Bergedorf**

**hier: Änderung der Genehmigung**

im Rahmen der Angebotsoffensive II ist vorgesehen, zum Jahresfahrplan 2020 (erster Fahrplan-Betriebstag 15.12.2019) mit der neuen Buslinie 122 den Fahrgästen eine zusätzliche, direkte Verbindung für die Fahrgäste aus den Bereiche Reitbrook / Fünfhausen in die Hamburger Innenstadt anzubieten (ein gesonderter Antrag ist gestellt). Auf dem Abschnitt zwischen Moorfleet und Tiefstack wird diese Buslinie 122 über Sandwisch / Moorfleeter Deich geführt und übernimmt die dortigen Erschließungs- und Bedienungsaufgaben der bisherigen Unterlinie der Buslinie 124. Die Buslinie 124 erhält damit ab dem 15.12.2019 in diesem Bereich eine eindeutige Linienführung über die Andreas-Meyer-Straße.

Die derzeitige Umleitungsführung der Buslinie 124 über US Berliner Tor und S Rothenburgsort und wird von den Fahrgästen u.a. auf Grund dieser weiteren Anbindungen an die S- und U-Bahn sehr gut angenommen. Vor diesem Hintergrund ist vorgesehen, die Buslinie 124 dauerhaft über diesen Linienweg zu verschwenken. Die

Geschäftsführung:  
Toralf Müller  
Aufsichtsratsvorsitzender:  
Staatsrat Andreas Rieckhof  
Sitz der Gesellschaft: Hamburg  
Steuernummer: 27 277 00857  
Amtsgericht Hamburg HRB 138378

Bankverbindung: HSH Nordbank AG  
Kto.-Nr. 144 493 000 - BLZ 210 500 00  
USt-IdNr.: DE 118 509 856  
BIC/SWIFT: HSHNDE33XXX  
IBAN: DE16 2105 0000 0144 4930 00

Erschließung und Anbindung dieses Linienabschnitts wird u.a. von der MetroBus-Linie 3 übernommen.

Weitere Fahrplananpassungen bitten wir der beigefügten Fahrtendifferenzliste und dem ebenfalls beigefügten Fahrplan zu entnehmen.

Im Einzelnen wird in Abstimmung mit der HVV Hamburger Verkehrsverbund GmbH beantragt:

- **Zustimmung zur Aufgabe der teilweisen Linienführung über Sandwisch und Verschwenkung der entsprechenden Fahrten über die Andreas-Meyer-Straße mit Wirkung ab dem Jahresfahrplan 2020 (erster Fahrplan-Betriebstag 15.12.2019)**
- **Dauerhafte Verschwenkung des Linienwegs ab „Hauptbahnhof / ZOB“ über „US Berliner Tor“ und „S Rothenburgsort“ wie aus der diesem Antrag in der Anlage beigefügten Linienverlaufsskizze ersichtlich mit Wirkung ab dem Jahresfahrplan 2020**
- **Entbindung von der Betriebspflicht nur für die Buslinie 124 hinsichtlich der Haltestellen „Billwerder Bucht“, „Moorfleeter Deich“, „Sandwisch“, „Moorfleeter Kirchweg“, „Hein-Baxmann-Stieg“ und Moorfleet (Feuerwehr)“, „Hauptbahnhof / Steintorwall“, „U Steinstraße“, „Spaldingstraße“, „Lippeltstraße“, „Nagelsweg“, „Billhorner Brückenstraße“, „Billhorner Röhrendamm“, „Billhorner Mühlenweg“ und „Rothenburgsorter Marktplatz“ mit Wirkung ab dem Jahresfahrplan 2020**
- **Zustimmung zur Einbeziehung der auf den neuen Linienabschnitten vorhandenen Haltestellen „US Berliner Tor (Beim Strohhause)“, „Borgfelder Straße“, „Normannenweg“, „Wendenstraße (Mitte)“, „Ausschläger Weg (Verkehrsamt)“, „Grüne Brücke“ und**

**„S Rothenburgsort“ in das Bedienungsangebot unserer  
StadtBus-Linie 124 mit Wirkung ab dem Jahresfahrplan  
2020**

- **Zustimmung zu dem diesem Antrag beiliegenden, ab  
dem 15.12.2019 gelten Fahrplan nach § 40 PBefG**

Ein angepasstes Haltestellenverzeichnis lege ich diesem Schreiben ebenso bei wie eine aktualisierte Linienverlaufsskizze und einen Abdruck des ab dem 15.12.2019 geltenden Fahrplans.

Wir bitten um Zustimmung.

Mit freundlichen Grüßen

Verkehrsbetriebe Hamburg-Holstein GmbH

Recht / Vertragsmanagement

(Neuwirth)

## **StadtBus-Linie 124**

### **Hauptbahnhof / ZOB – Kirchwerder – Bf. Bergedorf**

(Anlage zur Genehmigungsurkunde)

#### **Haltestellenverzeichnis:**

- |   |                                    |
|---|------------------------------------|
| (1) Hauptbahnhof / ZOB                      | (35) Siedfeld                      |
| <b>(2) US Berliner Tor (Beim Strohause)</b> | (36) Kirchwerder Schulweg          |
| <b>(3) Borgfelder Straße</b>                | (37) Johanssenstegel               |
| <b>(4) Normannenweg</b>                     | (38) Süderquerweg 399              |
| <b>(5) Wendenstraße (Mitte)</b>             | (39) Howe                          |
| <b>(6) Ausschläger Weg (Verkehrsamt)</b>    | (40) Hower Brack                   |
| <b>(7) Grüne Brücke</b>                     | (41) Süderquerweg 263              |
| <b>(8) S Rothenburgsort</b>                 | (42) Süderquerweg 208              |
| (9) Billhorner Deich                        | (43) Neesentwiete                  |
| (10) Thiedingreihe                          | (44) Auf dem Sülzbrack             |
| (11) Zollvereinsstraße                      | (45) Kirchenheerweg                |
| (12) Rothenburgstraße                       | (46) Grünerdeich                   |
| (13) Ausschläger Allee (Kfz-Verwahrstelle)  | (47) Zollenspieker (Fähre)         |
| (14) S Tiefstack                            | (48) Schule Zollenspieker          |
| (15) Kraftwerk Tiefstack                    | (49) Teufelsort                    |
| (16) Andreas-Meyer-Straße (Mitte)           | (50) Karkenland                    |
| (17) Andreas-Meyer-Straße (West)            | (51) Kirchwerder Kirche            |
| (18) Andreas-Meyer-Straße (Ost)             | (52) Schule Kirchwerder            |
| (19) Moorfleet                              | (53) Achterdiekbrücke              |
| (20) Moorfleeter Hauptdeich                 | (54) Kirchwerder Hausdeich (Mitte) |
| (21) Tatenberger Schleuse                   | (55) Hitscherberg                  |
| (22) Tatenberger Damm                       | (56) Spritzenhaus                  |
| (23) Spadenländer Ecke                      | (57) Kirchwerder Hausdeich (West)  |
| (24) Beim Bieberhof                         | (58) Heinrich-Osterath-Straße      |
| (25) Fasanengrund                           | (59) Neuengammer Hinterdeich       |
| (26) Schwersweg                             | (60) Kirchwerder Landweg 182       |
| (27) Elversweg                              | (61) Kirchwerder Landweg 70        |
| (28) Beim Avenberg                          | (62) Curslacker Brückendamm        |
| (29) Gauert                                 | (63) Schiefe Brücke                |
| (30) Oortkatenweg                           | (64) Kurfürstendeich               |
| (31) Siedlung Fünfhausen                    | (65) Siedlung Curslack (Nord)      |
| (32) Homannring                             | (66) Am Schleusengraben            |
| (33) Fünfhausen (Durchdeich)                | (67) Lehfeld                       |
| (34) Freegen                                | (68) Vierlandenstraße              |
|   | (69) Am Bergedorfer Hafen          |
|   | (70) Bf. Bergedorf                 |



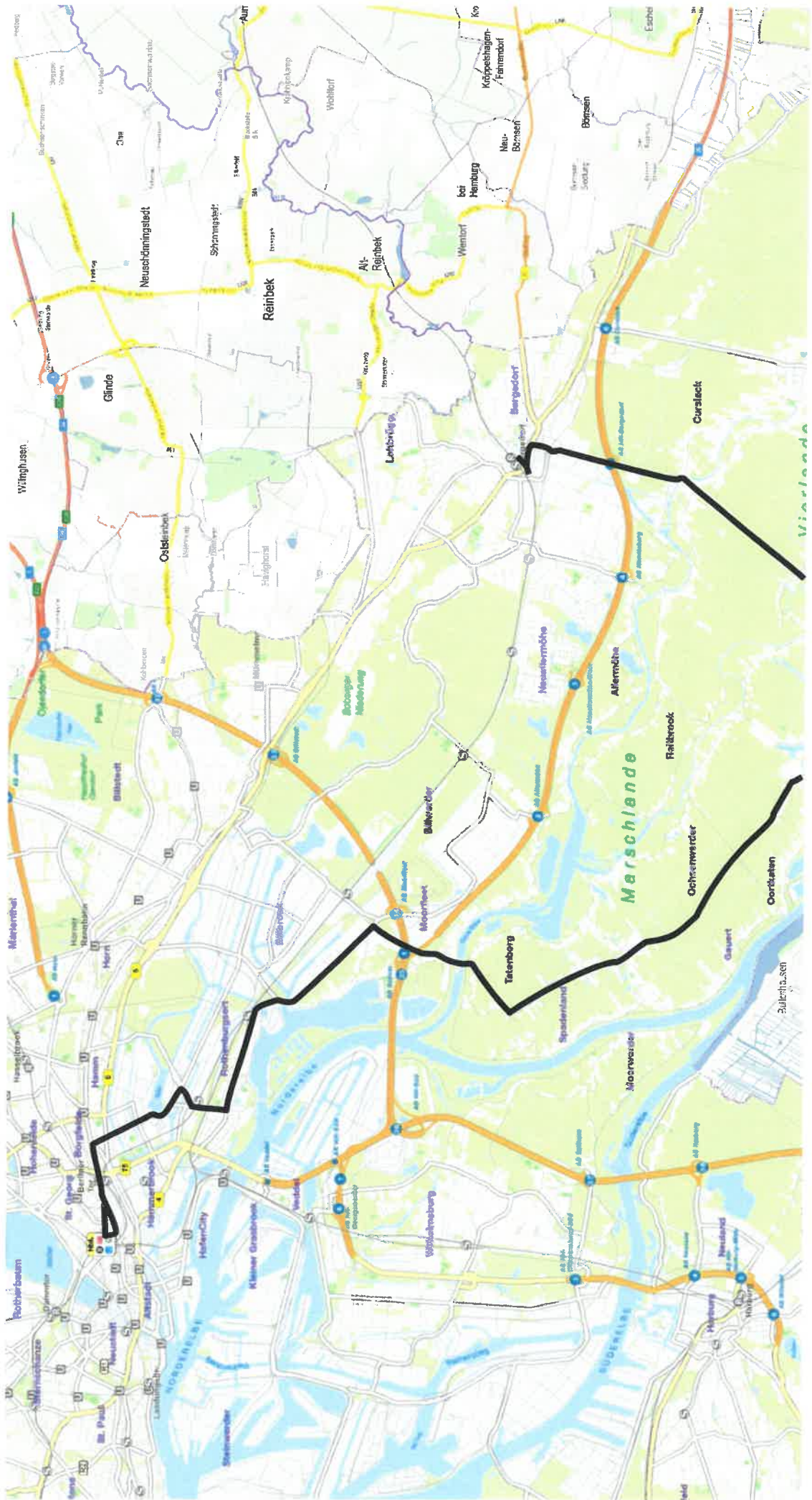
**LINIENVERLAUFSKIZZE**

**Buslinie 124 Hauptbahnhof / ZOB – Kirchwerder – Bf. Bergedorf**

(Anlage zur Genehmigungsurkunde)  
(ohne Maßstab)

R/VM-RN

Stand: 15.12.2019





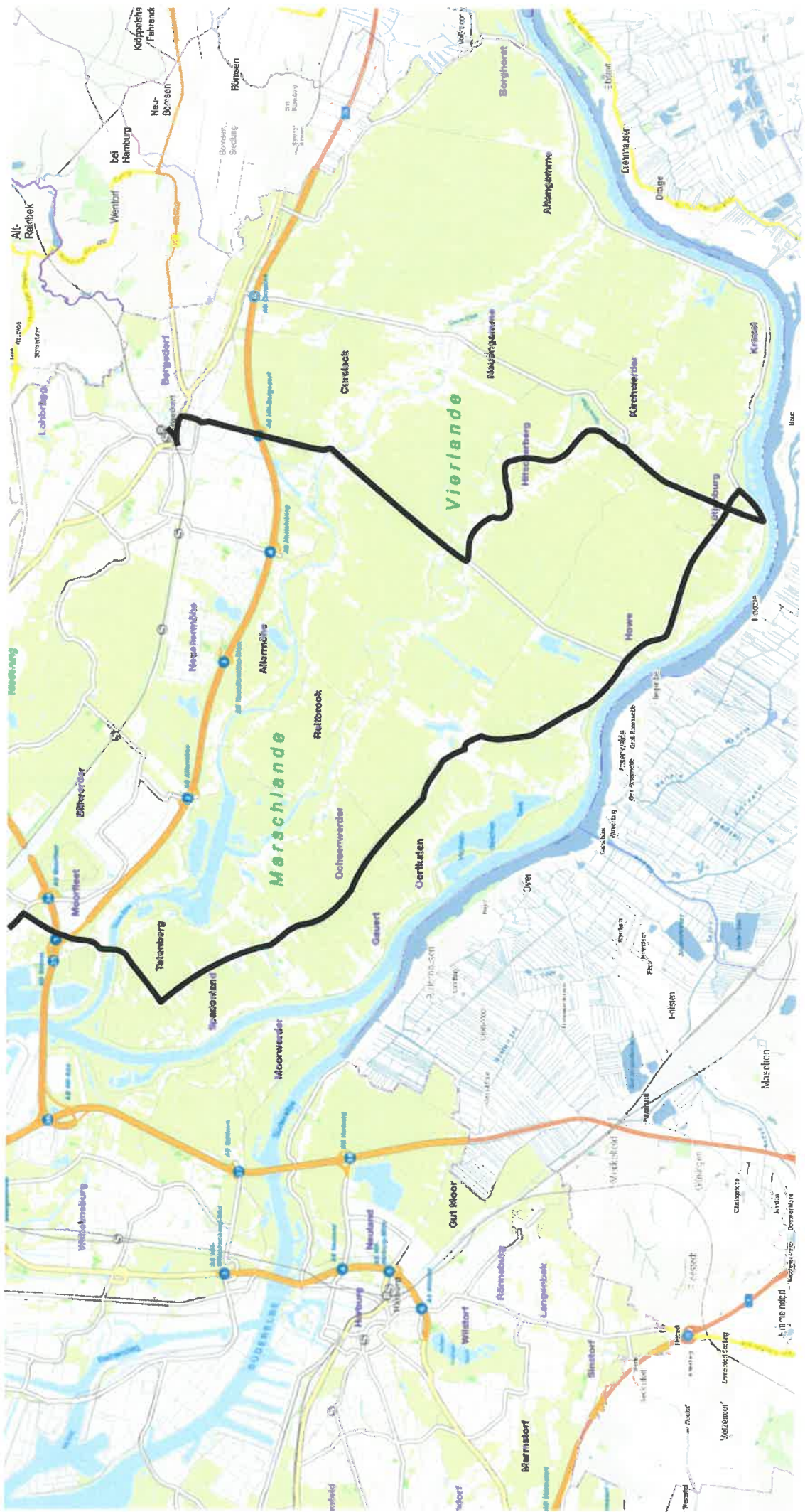
**LINIENVERLAUFSKIZZE**

**Buslinie 124 Hauptbahnhof / ZOB – Kirchwerder – Bf. Bergedorf**

(Anlage zur Genehmigungsurkunde)  
(ohne Maßstab)

R/VM-RN

Stand: 15.12.2019













Haltestellen	Hinweise	montags - freitags																									
		10	11	12	13	14	15	16	17	18	19	20	21	22	23	24	25	26									
Hauptbahnhof / ZOB	ab	4.38	5.29			6.29	7.29	8.29	9.29	10.29	11.29	12.29	13.24	14.24			15.24	16.24	17.24	18.24	19.29	20.38	21.39				
Berliner Tor (Beim Strohhouse)		4.41	5.32			6.32	7.32	8.32	9.32	10.32	11.32	12.32	13.27	14.27			15.27	16.27	17.27	18.27	19.32	20.41	21.42				
Borgfelder Straße		4.42	5.33			6.33	7.33	8.33	9.33	10.33	11.33	12.33	13.28	14.28			15.28	16.28	17.28	18.28	19.33	20.42	21.43				
Normannenweg		4.44	5.35			6.35	7.35	8.35	9.35	10.35	11.35	12.35	13.30	14.30			15.30	16.30	17.30	18.30	19.35	20.44	21.45				
Wendenstraße (Mitte)		4.45	5.36			6.36	7.36	8.36	9.36	10.36	11.36	12.36	13.31	14.31			15.31	16.31	17.31	18.31	19.36	20.45	21.46				
Ausschläger Weg (Verkehrsamt)		4.46	5.37			6.37	7.37	8.37	9.37	10.37	11.37	12.37	13.32	14.32			15.32	16.32	17.32	18.32	19.37	20.46	21.47				
Grüne Brücke		4.47	5.38			6.38	7.38	8.38	9.38	10.38	11.38	12.38	13.33	14.33			15.33	16.33	17.33	18.33	19.38	20.47	21.48				
Rothenburgsort		4.49	5.40			6.40	7.40	8.40	9.40	10.40	11.40	12.40	13.35	14.35			15.35	16.35	17.35	18.35	19.40	20.49	21.50				
Billhomer Deich		4.50	5.43			6.43	7.43	8.43	9.43	10.43	11.43	12.43	13.38	14.38			15.38	16.38	17.38	18.38	19.43	20.50	21.51				
Thiedingreihe		4.51	5.44			6.44	7.44	8.44	9.44	10.44	11.44	12.44	13.39	14.39			15.39	16.39	17.39	18.39	19.44	20.51	21.52				
Zollvereinsstraße		4.52	5.45			6.45	7.45	8.45	9.45	10.45	11.45	12.45	13.40	14.40			15.40	16.40	17.40	18.40	19.45	20.52	21.53				
Rothenburgstraße		4.53	5.46			6.46	7.46	8.46	9.46	10.46	11.46	12.46	13.41	14.41			15.41	16.41	17.41	18.41	19.46	20.53	21.54				
Ausschläger Allee(Kfz-Verwahrstelle)		4.53	5.46			6.46	7.46	8.46	9.46	10.46	11.46	12.46	13.42	14.42			15.42	16.42	17.42	18.42	19.46	20.53	21.54				
Tiefstack	an	4.54	5.47			6.47	7.47	8.47	9.47	10.47	11.47	12.47	13.43	14.43			15.43	16.43	17.43	18.43	19.47	20.54	21.55				
Tiefstack	ab	4.55	5.48			6.48	7.48	8.48	9.48	10.48	11.48	12.48	13.44	14.44			15.44	16.44	17.44	18.44	19.48	20.55	21.56				
Kraftwerk Tiefstack		4.56	5.49			6.49	7.49	8.49	9.49	10.49	11.49	12.49	13.45	14.45			15.45	16.45	17.45	18.45	19.49	20.56	21.57				
Andreas-Meyer-Straße (Mitte)		4.58	5.51			6.51	7.51	8.51	9.51	10.51	11.51	12.51	13.47	14.47			15.47	16.47	17.47	18.47	19.51	20.58	21.58				
Moorfleet		5.00	5.53			6.53	7.53	8.53	9.53	10.53	11.53	12.53	13.49	14.49			15.49	16.49	17.49	18.49	19.53	21.00	22.00				
Moorfleeter Hauptdeich		5.02	5.55			6.55	7.55	8.55	9.55	10.55	11.55	12.55	13.51	14.51			15.51	16.51	17.51	18.51	19.55	21.02	22.02				
Tatenberger Schleuse		5.03	5.56			6.56	7.56	8.56	9.56	10.56	11.56	12.56	13.52	14.52			15.52	16.52	17.52	18.52	19.56	21.03	22.03				
Tatenberger Damm		5.04	5.57			6.57	7.57	8.57	9.57	10.57	11.57	12.57	13.53	14.53			15.53	16.53	17.53	18.53	19.57	21.04	22.04				
Spadenländer Ecke		5.04	5.57			6.57	7.57	8.57	9.57	10.57	11.57	12.57	13.54	14.54			15.54	16.54	17.54	18.54	19.57	21.04	22.04				
Beim Bieberhof		5.05	5.58			6.58	7.58	8.58	9.58	10.58	11.58	12.58	13.55	14.55			15.55	16.55	17.55	18.55	19.58	21.05	22.05				
Fasanengrund		5.06	5.59			6.59	7.59	8.59	9.59	10.59	11.59	12.59	13.56	14.56			15.56	16.56	17.56	18.56	19.59	21.06	22.06				
Schwensweg		5.06	6.00			7.00	8.00	9.00	10.00	11.00	12.00	13.00	13.57	14.57			15.57	16.57	17.57	18.57	20.00	21.06	22.06				
Eiversweg		5.07	6.01		7.01	8.01	9.01	10.01	11.01	12.01	13.01	13.58	14.58			15.58	16.58	17.58	18.58	20.01	21.07	22.07					
Beim Avenberg		5.08	6.02		7.02	8.02	9.02	10.02	11.02	12.02	13.02	13.59	14.59			15.59	16.59	17.59	18.59	20.02	21.08	22.08					
Gauert		5.09	6.03		7.03	8.03	9.03	10.03	11.03	12.03	13.03	14.00	15.00	16.00	17.00	18.00	19.00	20.00	20.03	21.09	22.09						
Oortkatenweg		5.11	6.05	6.25	7.05	8.05	9.05	10.05	11.05	12.05	13.05	14.02	15.02	16.02	17.02	18.02	19.02	20.05	21.11	22.11							
Siedlung Fünfhausen		5.12	6.06	6.26	7.06	8.06	9.06	10.06	11.06	12.06	13.06	14.03	15.03	16.03	17.03	18.03	19.03	20.06	21.12	22.12							
Homannring		5.13	6.07	6.27	7.07	8.07	9.07	10.07	11.07	12.07	13.07	14.04	15.04	16.04	17.04	18.04	19.04	20.07	21.13	22.13							
Fünfhausen (Durchdeich)		5.14	6.08	6.28	7.08	8.08	9.08	10.08	11.08	12.08	13.08	14.05	15.05	16.05	17.05	18.05	19.05	20.08	21.14	22.14							
Freegen		5.15	6.09	6.29	7.09	8.09	9.09	10.09	11.09	12.09	13.09	14.06	15.06	16.06	17.06	18.06	19.06	20.09	21.15	22.15							
Siedfeld		5.16	6.10	6.30	7.10	8.10	9.10	10.10	11.10	12.10	13.10	14.07	15.07	16.07	17.07	18.07	19.07	20.10	21.16	22.16							
Kirchwerder Schulweg		5.17	6.11	6.31	7.11	8.11	9.11	10.11	11.11	12.11	13.11	14.08	15.08	16.08	17.08	18.08	19.08	20.11	21.17	22.17							
Johannsenstege		5.18	6.12	6.32	7.12	8.12	9.12	10.12	11.12	12.12	13.12	14.09	15.09	16.09	17.09	18.09	19.09	20.12	21.18	22.18							
Süderquerweg 399		5.18	6.13	6.33	7.13	8.13	9.13	10.13	11.13	12.13	13.13	14.10	15.10	16.10	17.10	18.10	19.10	20.12	21.18	22.18							
Howe		5.19	6.14	6.34	7.14	8.14	9.14	10.14	11.14	12.14	13.14	14.01	15.11	16.11	17.11	18.11	19.11	20.13	21.19	22.19							
Howe Brack	4.39	5.19	5.43	6.03	6.15	6.25	6.35	6.45	7.15	7.16	7.36	8.15	9.15	10.15	11.15	12.15	13.15	14.02	14.12	15.12	16.12	17.12	18.12	19.12	20.14	21.19	22.19
Süderquerweg 263	4.40	5.20	5.44	6.04	6.16	6.26	6.36	6.46	7.16	7.17	7.37	8.16	9.16	10.16	11.16	12.16	13.16	14.03	14.13	15.13	16.13	17.13	18.13	19.13	20.15	21.20	22.20
Süderquerweg 208	4.41	5.21	5.45	6.05	6.17	6.27	6.37	6.47	7.17	7.18	7.38	8.17	9.17	10.17	11.17	12.17	13.17	14.04	14.14	15.14	16.14	17.14	18.14	19.14	20.16	21.21	22.21
Neesentwiete	4.42	5.22	5.46	6.06	6.18	6.28	6.38	6.48	7.18	7.19	7.39	8.18	9.18	10.18	11.18	12.18	13.18	14.05	14.15	15.15	16.15	17.15	18.15	19.15	20.17	21.22	22.22
Auf dem Süßbrack	4.43	5.23	5.47	6.07	6.19	6.29	6.39	6.49	7.19	7.20	7.40	8.19	9.19	10.19	11.19	12.19	13.19	14.06	14.16	15.16	16.16	17.16	18.16	19.16	20.18	21.23	22.23
Kirchwerderweg	4.44	5.24	5.48	6.08	6.20	6.30	6.40	6.50	7.21	7.22	7.42	8.20	9.20	10.20	11.20	12.20	13.20	14.07	14.17	15.17	16.17	17.17	18.17	19.17	20.19	21.24	22.24
Grünerdeich	4.45	5.25	5.49	6.09	6.21	6.31	6.41	6.51	7.22	7.23	7.43	8.21	9.21	10.21	11.21	12.21	13.21	14.08	14.18	15.18	16.18	17.18	18.18	19.18	20.20	21.25	22.25
Zollenspieker (Fähre)	4.46	5.26	5.51	6.11	6.23	6.33	6.43	6.53	7.24	7.25	7.45	8.23	9.23	10.23	11.23	12.23	13.23	14.10	14.20	15.20	16.20	17.20	18.20	19.20	20.22	21.26	22.26
Schule Zollenspieker	4.47	5.27	5.52	6.12	6.24	6.34	6.44	6.54	7.25	7.26	7.46	8.24	9.24	10.24	11.24	12.24	13.24	14.11	14.21	15.21	16.21	17.21	18.21	19.21	20.23	21.27	22.27
Kirchwerderweg	4.48	5.28	5.53	6.13	6.25	6.35	6.45	6.55	7.26	7.27	7.47	8.25	9.25	10.25	11.25	12.25	13.25	14.12	14.22	15.22	16.22	17.22	18.22	19.22	20.24	21.28	22.28
Teufelsort	4.49	5.29	5.54	6.14	6.26	6.36	6.46	6.56	7.27	7.28	7.48	8.26	9.26	10.26	11.26	12.26	13.26	14.13	14.23	15.23	16.23	17.23	18.23	19.23	20.25	21.29	22.29
Kirkenland	4.50	5.30	5.55	6.15	6.27	6.37	6.47	6.57	7.28	7.29	7.49	8.27	9.27	10.27	11.27	12.27	13.27	14.14	14.24	15.24	16.24	17.24	18.24	19.24	20.26	21.30	22.30
Kirchwerder Kirche	4.51	5.31	5.56	6.16	6.28	6.38	6.48	6.58	7.29	7.30	7.50	8.28	9.28	10.28	11.28	12.28	13.28	14.15	14.2								

Table with columns: Haltestellen, montags, sonnabends. Rows list stations from Hauptbahnhof / ZOB to Bf. Bergedorf with corresponding departure times.



Führt nur an Silvester
Führt nicht an Silvester
Auf der Linie 124 können Sie täglich nach 19 Uhr und sonntags ganztätig von Tiefstack bis Lehfeld auch zwischen den Haltestellen aussteigen...



Haltestellen	sonntags
Hauptbahnhof / ZOB	ab 6:39 7:39 8:39 9:38 10:38 11:38 12:38 13:38 14:38 15:38 16:38 17:38 18:38 19:38 20:38 21:39 22:39 23:39 24:39
 Berliner Tor (Beim Strohause)	6:42 7:42 8:42 9:41 10:41 11:41 12:41 13:41 14:41 15:41 16:41 17:41 18:41 19:41 20:41 21:42 22:42 23:42 24:42
Borfelder Straße	6:43 7:43 8:43 9:42 10:42 11:42 12:42 13:42 14:42 15:42 16:42 17:42 18:42 19:42 20:42 21:43 22:43 23:43 24:43
Normannenweg	6:45 7:45 8:45 9:44 10:44 11:44 12:44 13:44 14:44 15:44 16:44 17:44 18:44 19:44 20:44 21:45 22:45 23:45 24:45
Wendenstraße (Mitte)	6:46 7:46 8:46 9:45 10:45 11:45 12:45 13:45 14:45 15:45 16:45 17:45 18:45 19:45 20:45 21:46 22:46 23:46 24:46
Ausschläger Weg (Verkehrsamt)	6:47 7:47 8:47 9:46 10:46 11:46 12:46 13:46 14:46 15:46 16:46 17:46 18:46 19:46 20:46 21:47 22:47 23:47 24:47
Grüne Brücke	6:48 7:48 8:48 9:47 10:47 11:47 12:47 13:47 14:47 15:47 16:47 17:47 18:47 19:47 20:47 21:48 22:48 23:48 24:48
 Rothenburgsort	6:50 7:50 8:50 9:49 10:49 11:49 12:49 13:49 14:49 15:49 16:49 17:49 18:49 19:49 20:49 21:50 22:50 23:50 24:50
Billhorner Deich	6:51 7:51 8:51 9:50 10:50 11:50 12:50 13:50 14:50 15:50 16:50 17:50 18:50 19:50 20:50 21:51 22:51 23:51 24:51
Thiedingreihe	6:52 7:52 8:52 9:51 10:51 11:51 12:51 13:51 14:51 15:51 16:51 17:51 18:51 19:51 20:51 21:52 22:52 23:52 24:52
Zollvereinsstraße	6:53 7:53 8:53 9:52 10:52 11:52 12:52 13:52 14:52 15:52 16:52 17:52 18:52 19:52 20:52 21:53 22:53 23:53 24:53
Rothenburgstraße	6:54 7:54 8:54 9:53 10:53 11:53 12:53 13:53 14:53 15:53 16:53 17:53 18:53 19:53 20:53 21:54 22:54 23:54 24:54
Ausschläger Allee(Kfz-Verwahrstelle)	6:54 7:54 8:54 9:53 10:53 11:53 12:53 13:53 14:53 15:53 16:53 17:53 18:53 19:53 20:53 21:54 22:54 23:54 24:54
 Tiefstack	an 6:55 7:55 8:55 9:54 10:54 11:54 12:54 13:54 14:54 15:54 16:54 17:54 18:54 19:54 20:54 21:55 22:55 23:55 24:55
 Tiefstack	ab 6:56 7:56 8:56 9:55 10:55 11:55 12:55 13:55 14:55 15:55 16:55 17:55 18:55 19:55 20:55 21:56 22:56 23:56 24:56
Kraftwerk Tiefstack	6:57 7:57 8:57 9:56 10:56 11:56 12:56 13:56 14:56 15:56 16:56 17:56 18:56 19:56 20:56 21:57 22:57 23:57 24:57
Andreas-Meyer-Straße (Mitte)	6:59 7:59 8:59 9:58 10:58 11:58 12:58 13:58 14:58 15:58 16:58 17:58 18:58 19:58 20:58 21:59 22:59 23:59 24:59
Moorfleet	7:01 8:01 9:01 10:00 11:00 12:00 13:00 14:00 15:00 16:00 17:00 18:00 19:00 20:00 21:00 22:00 23:00 24:00
Moorfleeter Hauptdeich	7:03 8:03 9:03 10:02 11:02 12:02 13:02 14:02 15:02 16:02 17:02 18:02 19:02 20:02 21:02 22:02 23:02 24:02
Tatenberger Schleuse	7:04 8:04 9:04 10:03 11:03 12:03 13:03 14:03 15:03 16:03 17:03 18:03 19:03 20:03 21:03 22:03 23:03 24:03
Tatenberger Damm	7:05 8:05 9:05 10:04 11:04 12:04 13:04 14:04 15:04 16:04 17:04 18:04 19:04 20:04 21:04 22:04 23:04 24:04
Spandenländer Ecke	7:05 8:05 9:05 10:04 11:04 12:04 13:04 14:04 15:04 16:04 17:04 18:04 19:04 20:04 21:04 22:04 23:04 24:04
Beim Bieberhof	7:06 8:06 9:06 10:05 11:05 12:05 13:05 14:05 15:05 16:05 17:05 18:05 19:05 20:05 21:05 22:05 23:05 24:05
Fasanengrund	7:07 8:07 9:07 10:06 11:06 12:06 13:06 14:06 15:06 16:06 17:06 18:06 19:06 20:06 21:06 22:06 23:06 24:06
Schwesweg	7:07 8:07 9:07 10:06 11:06 12:06 13:06 14:06 15:06 16:06 17:06 18:06 19:06 20:06 21:06 22:06 23:06 24:06
Eiversweg	7:08 8:08 9:08 10:07 11:07 12:07 13:07 14:07 15:07 16:07 17:07 18:07 19:07 20:07 21:07 22:07 23:07 24:07
Beim Avenberg	7:09 8:09 9:09 10:08 11:08 12:08 13:08 14:08 15:08 16:08 17:08 18:08 19:08 20:08 21:08 22:08 23:08 24:08
Gauert	7:10 8:10 9:10 10:09 11:09 12:09 13:09 14:09 15:09 16:09 17:09 18:09 19:09 20:09 21:09 22:09 23:09 24:09
Oortkatenweg	7:12 8:12 9:12 10:11 11:11 12:11 13:11 14:11 15:11 16:11 17:11 18:11 19:11 20:11 21:11 22:11 23:11 24:11
Siedlung Fünfhausen	7:13 8:13 9:13 10:12 11:12 12:12 13:12 14:12 15:12 16:12 17:12 18:12 19:12 20:12 21:12 22:12 23:12 24:12
Homannring	7:14 8:14 9:14 10:13 11:13 12:13 13:13 14:13 15:13 16:13 17:13 18:13 19:13 20:13 21:13 22:13 23:13 24:13
Fünfhausen (Durchdeich)	7:15 8:15 9:15 10:14 11:14 12:14 13:14 14:14 15:14 16:14 17:14 18:14 19:14 20:14 21:14 22:14 23:14 24:14
Freegen	7:16 8:16 9:16 10:15 11:15 12:15 13:15 14:15 15:15 16:15 17:15 18:15 19:15 20:15 21:15 22:15 23:15 24:15
Siedfeld	7:17 8:17 9:17 10:16 11:16 12:16 13:16 14:16 15:16 16:16 17:16 18:16 19:16 20:16 21:16 22:16 23:16 24:16
Kirchwerder Schulweg	7:18 8:18 9:18 10:17 11:17 12:17 13:17 14:17 15:17 16:17 17:17 18:17 19:17 20:17 21:17 22:17 23:17 24:17
Johannsenstege	7:19 8:19 9:19 10:18 11:18 12:18 13:18 14:18 15:18 16:18 17:18 18:18 19:18 20:18 21:18 22:18 23:18 24:18
Süderquerweg 399	7:19 8:19 9:19 10:18 11:18 12:18 13:18 14:18 15:18 16:18 17:18 18:18 19:18 20:18 21:18 22:18 23:18 24:18
Howe	7:20 8:20 9:20 10:19 11:19 12:19 13:19 14:19 15:19 16:19 17:19 18:19 19:19 20:19 21:19 22:19 23:19 24:19
Hower Brack	7:20 8:20 9:20 10:19 11:19 12:19 13:19 14:19 15:19 16:19 17:19 18:19 19:19 20:19 21:19 22:19 23:19 24:19
Süderquerweg 263	7:21 8:21 9:21 10:20 11:20 12:20 13:20 14:20 15:20 16:20 17:20 18:20 19:20 20:20 21:20 22:20 23:20 24:20
Süderquerweg 208	7:22 8:22 9:22 10:21 11:21 12:21 13:21 14:21 15:21 16:21 17:21 18:21 19:21 20:21 21:21 22:21 23:21 24:21
Neesentwiete	7:23 8:23 9:23 10:22 11:22 12:22 13:22 14:22 15:22 16:22 17:22 18:22 19:22 20:22 21:22 22:22 23:22 24:22
Auf dem Süzbrack	7:24 8:24 9:24 10:23 11:23 12:23 13:23 14:23 15:23 16:23 17:23 18:23 19:23 20:23 21:23 22:23 23:23 24:23
Kirchenheerweg	7:25 8:25 9:25 10:24 11:24 12:24 13:24 14:24 15:24 16:24 17:24 18:24 19:24 20:24 21:24 22:24 23:24 24:24
Gründerdeich	7:26 8:26 9:26 10:25 11:25 12:25 13:25 14:25 15:25 16:25 17:25 18:25 19:25 20:25 21:25 22:25 23:25 24:25
Zollenspieker (Fähre)	7:27 8:27 9:27 10:26 11:26 12:26 13:26 14:26 15:26 16:26 17:26 18:26 19:26 20:26 21:26 22:26 23:26 24:26
Schule Zollenspieker	7:28 8:28 9:28 10:27 11:27 12:27 13:27 14:27 15:27 16:27 17:27 18:27 19:27 20:27 21:27 22:27 23:27 24:27
Kirchenheerweg	7:29 8:29 9:29 10:28 11:28 12:28 13:28 14:28 15:28 16:28 17:28 18:28 19:28 20:28 21:28 22:28 23:28 24:28
Teufelsort	7:30 8:30 9:30 10:29 11:29 12:29 13:29 14:29 15:29 16:29 17:29 18:29 19:29 20:29 21:29 22:29 23:29 24:29
Karckenland	7:31 8:31 9:31 10:30 11:30 12:30 13:30 14:30 15:30 16:30 17:30 18:30 19:30 20:30 21:30 22:30 23:30 24:30
Kirchwerder Kirche	7:32 8:32 9:32 10:31 11:31 12:31 13:31 14:31 15:31 16:31 17:31 18:31 19:31 20:31 21:31 22:31 23:31 24:31
Schule Kirchwerder	7:33 8:33 9:33 10:32 11:32 12:32 13:32 14:32 15:32 16:32 17:32 18:32 19:32 20:32 21:32 22:32 23:32 24:32
Achterdeickbrücke	7:34 8:34 9:34 10:33 11:33 12:33 13:33 14:33 15:33 16:33 17:33 18:33 19:33 20:33 21:33 22:33 23:33 24:33
Kirchwerder Hausdeich (Mitte)	7:35 8:35 9:35 10:34 11:34 12:34 13:34 14:34 15:34 16:34 17:34 18:34 19:34 20:34 21:34 22:34 23:34 24:34
Hitscherberg	7:36 8:36 9:36 10:35 11:35 12:35 13:35 14:35 15:35 16:35 17:35 18:35 19:35 20:35 21:35 22:35 23:35 24:35
Spritzenhaus	7:37 8:37 9:37 10:36 11:36 12:36 13:36 14:36 15:36 16:36 17:36 18:36 19:36 20:36 21:36 22:36 23:36 24:36
Kirchwerder Hausdeich (West)	7:38 8:38 9:38 10:37 11:37 12:37 13:37 14:37 15:37 16:37 17:37 18:37 19:37 20:37 21:37 22:37 23:37 24:37
Heinrich-Osterath-Straße	7:39 8:39 9:39 10:38 11:38 12:38 13:38 14:38 15:38 16:38 17:38 18:38 19:38 20:38 21:38 22:38 23:38 24:38
Neuenammer Hinterdeich	7:40 8:40 9:40 10:39 11:39 12:39 13:39 14:39 15:39 16:39 17:39 18:39 19:39 20:39 21:39 22:39 23:39 24:39
Kirchwerder Landweg 182	7:41 8:41 9:41 10:40 11:40 12:40 13:40 14:40 15:40 16:40 17:40 18:40 19:40 20:40 21:40 22:40 23:40 24:40
Kirchwerder Landweg 70	7:42 8:42 9:42 10:41 11:41 12:41 13:41 14:41 15:41 16:41 17:41 18:41 19:41 20:41 21:41 22:41 23:41 24:41
Curslacker Brückendamm	7:43 8:43 9:43 10:42 11:42 12:42 13:42 14:42 15:42 16:42 17:42 18:42 19:42 20:42 21:42 22:42 23:42 24:42
Schleife Brücke	7:44 8:44 9:44 10:43 11:43 12:43 13:43 14:43 15:43 16:43 17:43 18:43 19:43 20:43 21:43 22:43 23:43 24:43
Kurfürstendelch	7:44 8:44 9:44 10:43 11:43 12:43 13:43 14:43 15:43 16:43 17:43 18:43 19:43 20:43 21:43 22:43 23:43 24:43
Siedlung Curslack (Nord)	7:45 8:45 9:45 10:44 11:44 12:44 13:44 14:44 15:44 16:44 17:44 18:44 19:44 20:44 21:44 22:44 23:44 24:44
Lehfeld	7:47 8:47 9:47 10:46 11:46 12:46 13:46 14:46 15:46 16:46 17:46 18:46 19:46 20:46 21:46 22:46 23:46 24:46
Vierlandenerstraße	7:48 8:48 9:48 10:47 11:47 12:47 13:47 14:47 15:47 16:47 17:47 18:47 19:47 20:47 21:47 22:47 23:47 24:47
Am Bergedorfer Hafen	7:49 8:49 9:49 10:48 11:48 12:48 13:48 14:48 15:48 16:48 17:48 18:48 19:48 20:48 21:48 22:48 23:48 24:48
Bf. Bergedorf	7:52 8:52 9:52 10:51 11:51 12:51 13:51 14:51 15:51 16:51 17:51 18:51 19:51 20:51 21:51 22:51 23:51 24:51




Auf der Linie 124 können Sie täglich nach 19 Uhr und sonntags ganztägig von  Tiefstack bis Lehfeld auch zwischen den Haltestellen aussteigen. Aufgrund von Baumaßnahmen im Ausschläger Weg verkehrt die Linie bis auf weiteres nach einem Baustellenfahrplan. Bitte beachten Sie dazu die Informationen an den Haltestellen oder im Internet unter [www.vhhbus.de](http://www.vhhbus.de).

Table with columns: Haltestellen, Hinweise, and a grid of departure times for various stations from Bergedorf to ZOB.



Fährt an Schultagen in Hamburg
Auf der Linie 124 können Sie täglich nach 19 Uhr und sonntags ganztägig von Leefeld bis Tiefstack auch zwischen den Haltestellen aussteigen
Aufgrund von Baumaßnahmen im Ausschläger Weg verkehrt die Linie bis auf weiteres nach einem Baustellenfahrplan.
Bitte beachten Sie dazu die Informationen an den Haltestellen oder im Internet unter www.vhhbus.de.



Table with columns: Haltestellen, sonnabends, sonntags. Rows list stations from Bf. Bergedorf to Hauptbahnhof / ZOB with departure times.



Führt nur an Silvester
Führt nicht an Silvester
Auf der Linie 124 können Sie täglich nach 19 Uhr und sonntags ganztägig von Lehfeld bis Tiefstack auch zwischen den Haltestellen aussteigen...

Haltestellen	sonntags
Bf. Bergedorf	ab
Am Bergedorfer Hafen	8.19 9.16 10.15 11.15 12.15 13.15 14.15 15.15 16.15 17.15 18.15 19.16 20.19 21.19 22.19 23.19 24.19 25.19
Verlandenstr. 1	8.20 9.17 10.16 11.16 12.16 13.16 14.16 15.16 16.16 17.16 18.16 19.17 20.20 21.20 22.20 23.20 24.20 25.20
Lehfeld	8.22 9.19 10.18 11.18 12.18 13.18 14.18 15.18 16.18 17.18 18.18 19.19 20.22 21.22 22.22 23.22 24.22 25.22
Am Schleusenqraben	8.23 9.20 10.19 11.19 12.19 13.19 14.19 15.19 16.19 17.19 18.19 19.20 20.23 21.23 22.23 23.23 24.23 25.23
Siedlung Curslack (Nord)	8.24 9.21 10.20 11.20 12.20 13.20 14.20 15.20 16.20 17.20 18.20 19.21 20.24 21.24 22.24 23.24 24.24 25.24
Kurfürstendeich	8.25 9.22 10.21 11.21 12.21 13.21 14.21 15.21 16.21 17.21 18.21 19.22 20.25 21.25 22.25 23.25 24.25 25.25
Curslack Brückendamm	8.26 9.23 10.22 11.22 12.22 13.22 14.22 15.22 16.22 17.22 18.22 19.23 20.26 21.26 22.26 23.26 24.26 25.26
Kirchwerder Landweg 70	8.27 9.24 10.23 11.23 12.23 13.23 14.23 15.23 16.23 17.23 18.23 19.24 20.27 21.27 22.27 23.27 24.27 25.27
Kirchwerder Landweg 182	8.28 9.25 10.24 11.24 12.24 13.24 14.24 15.24 16.24 17.24 18.24 19.25 20.28 21.28 22.28 23.28 24.28 25.28
Neuenqammer Hinterdeich	8.29 9.26 10.25 11.25 12.25 13.25 14.25 15.25 16.25 17.25 18.25 19.26 20.29 21.29 22.29 23.29 24.29 25.29
Heinrich-Osterath-Straße	8.30 9.27 10.26 11.26 12.26 13.26 14.26 15.26 16.26 17.26 18.26 19.27 20.30 21.30 22.30 23.30 24.30 25.30
Kirchwerder Hausdeich (West)	8.31 9.28 10.27 11.27 12.27 13.27 14.27 15.27 16.27 17.27 18.27 19.28 20.31 21.31 22.31 23.31 24.31 25.31
Spritzenhaus	8.32 9.29 10.28 11.28 12.28 13.28 14.28 15.28 16.28 17.28 18.28 19.29 20.32 21.32 22.32 23.32 24.32 25.32
Hiltscherberg	8.33 9.30 10.29 11.29 12.29 13.29 14.29 15.29 16.29 17.29 18.29 19.30 20.33 21.33 22.33 23.33 24.33 25.33
Kirchwerder Hausdeich (Mitte)	8.34 9.31 10.30 11.30 12.30 13.30 14.30 15.30 16.30 17.30 18.30 19.31 20.34 21.34 22.34 23.34 24.34 25.34
Achterdieckbrücke	8.35 9.32 10.31 11.31 12.31 13.31 14.31 15.31 16.31 17.31 18.31 19.32 20.35 21.35 22.35 23.35 24.35 25.35
Schule Kirchwerder	8.37 9.34 10.34 11.34 12.34 13.34 14.34 15.34 16.34 17.34 18.34 19.34 20.37 21.37 22.37 23.37 24.37 25.37
Kirchwerder Kirche	8.38 9.35 10.35 11.35 12.35 13.35 14.35 15.35 16.35 17.35 18.35 19.35 20.38 21.38 22.38 23.38 24.38 25.38
Karkenland	8.39 9.36 10.36 11.36 12.36 13.36 14.36 15.36 16.36 17.36 18.36 19.36 20.39 21.39 22.39 23.39 24.39 25.39
Teufelsort	8.40 9.37 10.37 11.37 12.37 13.37 14.37 15.37 16.37 17.37 18.37 19.37 20.40 21.40 22.40 23.40 24.40 25.40
Kirchenheerweg	8.41 9.38 10.38 11.38 12.38 13.38 14.38 15.38 16.38 17.38 18.38 19.38 20.41 21.41 22.41 23.41 24.41 25.41
Grünerdeich	8.42 9.39 10.39 11.39 12.39 13.39 14.39 15.39 16.39 17.39 18.39 19.39 20.42 21.42 22.42 23.42 24.42 25.42
Zollenspieker (Fähre)	8.43 9.41 10.41 11.41 12.41 13.41 14.41 15.41 16.41 17.41 18.41 19.41 20.43 21.43 22.43 23.43 24.43 25.43
Schule Zollenspieker	8.44 9.42 10.42 11.42 12.42 13.42 14.42 15.42 16.42 17.42 18.42 19.42 20.44 21.44 22.44 23.44 24.44 25.44
Auf dem Süßdrack	8.46 9.44 10.44 11.44 12.44 13.44 14.44 15.44 16.44 17.44 18.44 19.44 20.46 21.46 22.46 23.46 24.46 25.46
Neesentwiete	8.47 9.45 10.45 11.45 12.45 13.45 14.45 15.45 16.45 17.45 18.45 19.45 20.47 21.47 22.47 23.47 24.47 25.47
Süderquerweg 208	8.48 9.46 10.46 11.46 12.46 13.46 14.46 15.46 16.46 17.46 18.46 19.46 20.48 21.48 22.48 23.48 24.48 25.48
Süderquerweg 263	8.49 9.47 10.47 11.47 12.47 13.47 14.47 15.47 16.47 17.47 18.47 19.47 20.49 21.49 22.49 23.49 24.49 25.49
Howe Brack	8.50 9.48 10.48 11.48 12.48 13.48 14.48 15.48 16.48 17.48 18.48 19.48 20.50 21.50 22.50 23.50 24.50 25.50
Howe	8.51 9.49 10.49 11.49 12.49 13.49 14.49 15.49 16.49 17.49 18.49 19.49 20.51 21.51 22.51 23.51 24.51 25.51
Süderquerweg 399	8.51 9.49 10.49 11.49 12.49 13.49 14.49 15.49 16.49 17.49 18.49 19.49 20.51 21.51 22.51 23.51 24.51 25.51
Johannsenstege	8.52 9.50 10.50 11.50 12.50 13.50 14.50 15.50 16.50 17.50 18.50 19.50 20.52 21.52 22.52 23.52 24.52 25.52
Kirchwerder Schulweg	8.53 9.51 10.51 11.51 12.51 13.51 14.51 15.51 16.51 17.51 18.51 19.51 20.53 21.53 22.53 23.53 24.53 25.53
Siedfeld	8.54 9.52 10.52 11.52 12.52 13.52 14.52 15.52 16.52 17.52 18.52 19.52 20.54 21.54 22.54 23.54 24.54 25.54
Freegen	8.55 9.53 10.53 11.53 12.53 13.53 14.53 15.53 16.53 17.53 18.53 19.53 20.55 21.55 22.55 23.55 24.55 25.55
Fünfhausen (Durchdeich)	8.56 9.55 10.55 11.55 12.55 13.55 14.55 15.55 16.55 17.55 18.55 19.55 20.56 21.56 22.56 23.56 24.56 25.56
Hornmanning	8.57 9.56 10.56 11.56 12.56 13.56 14.56 15.56 16.56 17.56 18.56 19.56 20.57 21.57 22.57 23.57 24.57 25.57
Siedlung Fünfhausen	8.58 9.57 10.57 11.57 12.57 13.57 14.57 15.57 16.57 17.57 18.57 19.57 20.58 21.58 22.58 23.58 24.58 25.58
Dornkatenweg	8.59 9.58 10.58 11.58 12.58 13.58 14.58 15.58 16.58 17.58 18.58 19.58 20.59 21.59 22.59 23.59 24.59 25.59
Gauert	9.00 9.59 10.59 11.59 12.59 13.59 14.59 15.59 16.59 17.59 18.59 19.59 20.60 21.60 22.60 23.60 24.60 25.60
Beim Avenberg	9.01 10.00 11.00 12.00 13.00 14.00 15.00 16.00 17.00 18.00 19.00 20.00 21.00 22.00 23.00 24.00 25.00
Elversweg	9.02 10.01 11.01 12.01 13.01 14.01 15.01 16.01 17.01 18.01 19.01 20.01 21.02 22.02 23.02 24.02 25.02
Schwesweg	9.03 10.02 11.02 12.02 13.02 14.02 15.02 16.02 17.02 18.02 19.02 20.02 21.03 22.03 23.03 24.03 25.03
Fasanenrund	9.04 10.03 11.03 12.03 13.03 14.03 15.03 16.03 17.03 18.03 19.03 20.03 21.04 22.04 23.04 24.04 25.04
Beim Bieberhof	9.05 10.04 11.04 12.04 13.04 14.04 15.04 16.04 17.04 18.04 19.04 20.04 21.05 22.05 23.05 24.05 25.05
Spadengländer Ecke	9.06 10.05 11.05 12.05 13.05 14.05 15.05 16.05 17.05 18.05 19.05 20.05 21.06 22.06 23.06 24.06 25.06
Tatenberger Damm	9.06 10.05 11.05 12.05 13.05 14.05 15.05 16.05 17.05 18.05 19.05 20.05 21.06 22.06 23.06 24.06 25.06
Tatenberger Schleuse	9.07 10.06 11.06 12.06 13.06 14.06 15.06 16.06 17.06 18.06 19.06 20.06 21.07 22.07 23.07 24.07 25.07
Moorfleeter Hauptdeich	9.08 10.07 11.07 12.07 13.07 14.07 15.07 16.07 17.07 18.07 19.07 20.07 21.08 22.08 23.08 24.08 25.08
Moorfleet	9.11 10.10 11.10 12.10 13.10 14.10 15.10 16.10 17.10 18.10 19.10 20.10 21.11 22.11 23.11 24.11 25.11
Andreas-Meyer-Straße (Ost)	9.12 10.11 11.11 12.11 13.11 14.11 15.11 16.11 17.11 18.11 19.11 20.11 21.12 22.12 23.12 24.12 25.12
Andreas-Meyer-Straße (Mitte)	9.13 10.12 11.12 12.12 13.12 14.12 15.12 16.12 17.12 18.12 19.12 20.12 21.13 22.13 23.13 24.13 25.13
Andreas-Meyer-Straße (West)	9.14 10.13 11.13 12.13 13.13 14.13 15.13 16.13 17.13 18.13 19.13 20.13 21.14 22.14 23.14 24.14 25.14
Kraftwerk Tiefstack	9.15 10.15 11.15 12.15 13.15 14.15 15.15 16.15 17.15 18.15 19.15 20.15 21.15 22.15 23.15 24.15 25.15
⊙ Tiefstack	9.16 10.16 11.16 12.16 13.16 14.16 15.16 16.16 17.16 18.16 19.16 20.16 21.16 22.16 23.16 24.16 25.16
Ausschläger Allee (Kfz-Verwahrstelle)	9.16 10.16 11.16 12.16 13.16 14.16 15.16 16.16 17.16 18.16 19.16 20.16 21.16 22.16 23.16 24.16 25.16
Rothenburgstraße	9.17 10.17 11.17 12.17 13.17 14.17 15.17 16.17 17.17 18.17 19.17 20.17 21.17 22.17 23.17 24.17 25.17
Zollvereinsstraße	9.18 10.18 11.18 12.18 13.18 14.18 15.18 16.18 17.18 18.18 19.18 20.18 21.18 22.18 23.18 24.18 25.18
Thiedingreihe	9.18 10.18 11.18 12.18 13.18 14.18 15.18 16.18 17.18 18.18 19.18 20.18 21.18 22.18 23.18 24.18 25.18
Billhomer Deich	9.19 10.19 11.19 12.19 13.19 14.19 15.19 16.19 17.19 18.19 19.19 20.19 21.19 22.19 23.19 24.19 25.19
⊙ Rothenburgsort	9.21 10.21 11.21 12.21 13.21 14.21 15.21 16.21 17.21 18.21 19.21 20.21 21.21 22.21 23.21 24.21 25.21
Grüne Brücke	9.23 10.23 11.23 12.23 13.23 14.23 15.23 16.23 17.23 18.23 19.23 20.23 21.23 22.23 23.23 24.23 25.23
Ausschläger Weg (Verkehrsamt)	9.24 10.24 11.24 12.24 13.24 14.24 15.24 16.24 17.24 18.24 19.24 20.24 21.24 22.24 23.24 24.24 25.24
Wendensstraße (Mitte)	9.25 10.25 11.25 12.25 13.25 14.25 15.25 16.25 17.25 18.25 19.25 20.25 21.25 22.25 23.25 24.25 25.25
Normannenweg	9.26 10.26 11.26 12.26 13.26 14.26 15.26 16.26 17.26 18.26 19.26 20.26 21.26 22.26 23.26 24.26 25.26
Borfelder Straße	9.28 10.28 11.28 12.28 13.28 14.28 15.28 16.28 17.28 18.28 19.28 20.28 21.28 22.28 23.28 24.28 25.28
⊙ Berliner Tor (Beim Strohhaus)	9.30 10.30 11.31 12.31 13.31 14.31 15.31 16.31 17.31 18.31 19.31 20.30 21.30 22.30 23.30 24.30 25.30
Hauptbahnhof / ZOB	9.33 10.33 11.35 12.35 13.35 14.35 15.35 16.35 17.35 18.35 19.35 20.33 21.33 22.33 23.33 24.33 25.33



Auf der Linie 124 können Sie täglich nach 19 Uhr und sonntags ganztägig von Lehfeld bis ⊙ Tiefstack auch zwischen den Haltestellen aussteigen. Aufgrund von Baumaßnahmen im Ausschläger Weg verkehrt die Linie bis auf weiteres nach einem Baustellenfahrplan. Bitte beachten Sie dazu die Informationen an den Haltestellen oder im Internet unter [www.vhhbus.de](http://www.vhhbus.de).