

ELBCHAUSSEE 1. BAUABSCHNITT

Bauzeitliche Verkehrsführung
Resümee und Ausblick 2023

www.m-laschner.hamburg.de/ Maximilian Schulz

19.12.2022 | Hamburg

Anders, stracon Ingenieurbüro für Straßenbau
Knobloch, Hamburg Wasser
Stutzki, Hamburg Wasser



LSBB
Landesbetrieb Straßen,
Brücken und Gewässer
Hamburg



Stromnetz
Hamburg



Hamburg

AGENDA

- 01 Status Baufortschritt
- 02 Rückblick Wechselverkehrsführung/ Situation vor Ort
- 03 Verkehrsführung 2023 einschl. Tagessperrungen
- 04 ÖPNV
- 05 Schnittstellen Dritter
- 06 Fragen?



LSBB
Landesbetrieb Straßen,
Brücken und Gewässer
Hamburg

GASNETZ
HAMBURG

Stromnetz
Hamburg



HAMBURG
WASSER



Hamburg

STATUS BAUFORTSCHRITT

01



LSBB
Landesbetrieb Straßen,
Brücken und Gewässer
Hamburg

GASNETZ
HAMBURG

Stromnetz
Hamburg



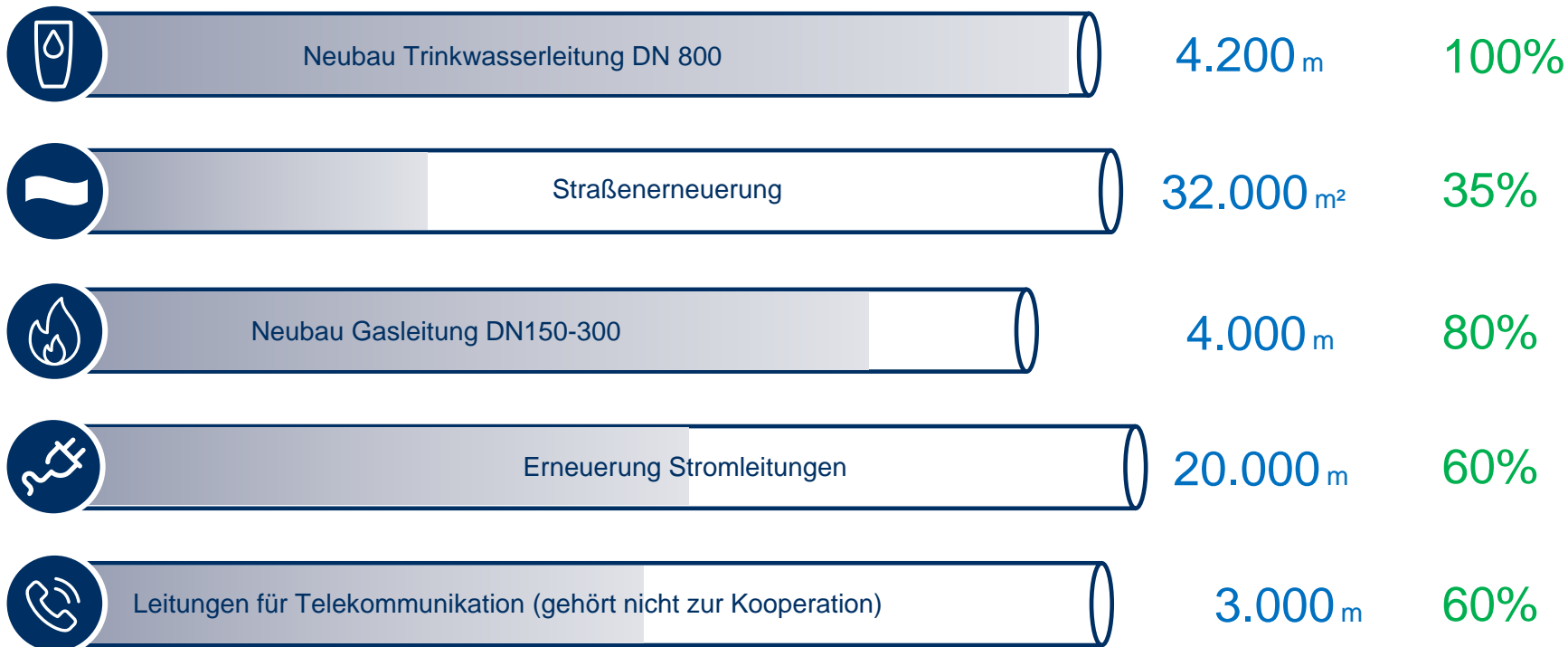
HAMBURG
WASSER



Hamburg

STATUS BAUFORTSCHRITT STAND DEZEMBER 2022

Betriebsfertig
abgeschlossen



BAUFELDER UND BAUZEITEN

Bauzeiten Stand 19.12.2022

06/22-04/24

06/22-07/23

03/22-04/23

Abgeschlossen

Abgeschlossen

Abgeschlossen

Quelle: © Landesbetrieb Geoinformation und Vermessung

Elbchausee 1. Bauabschnitt

STATUS BAUFORTSCHRITT STAND DEZEMBER 2022



RÜCKBLICK WECHSELVERKEHRSFÜHRUNG/ SITUATION VOR ORT

02



LSBB
Landesbetrieb Straßen,
Brücken und Gewässer
Hamburg

GASNETZ
HAMBURG

Stromnetz
Hamburg



HAMBURG
WASSER



Hamburg

DIE IDEE: WECHSELVERKEHRSFÜHRUNG



Elbchausee 1. Bauabschnitt

DIE PRAXIS: WECHSELVERKEHRSFÜHRUNG ELBCHAUSSEE

DURCHFÜHRUNG DER BAUARBEITEN UNTER AUFRECHTERHALTUNG DURCHGANGSVERKEHR



ARBEITSSICHERHEIT UND VERKEHRSSICHERHEIT KANN NICHT GEWÄHRLEISTET WERDEN

LÖSUNG: HERAUSNAHME DES VERKEHRS (VOLLSPERRUNGEN)

ERFAHRUNGEN VOLL- UND TEILSPERRUNGEN:

- **Entlastungsstrecke Osdorfer Landstr./Osdorfer Weg**
=> Nutzung ohne weitere Auffälligkeiten während Vollsperrung
- **Ausweichverkehre im Quartier:**
 - ⇒ Nutzung der Achse Hochrad erhöht
 - ⇒ Nutzung der Achse Manteuffelstraße erhöht / Missachtung der Einbahnstraßenregelung
 - ⇒ Nutzung der Achse Bockhorst

Maßnahmen gegen Schleichverkehre vorgesehen

Abnahme der Verkehrsmengen im Quartier seit Einrichtung von Vollsperrungen (24/7) => positive Entwicklung aus Sicht der Polizei

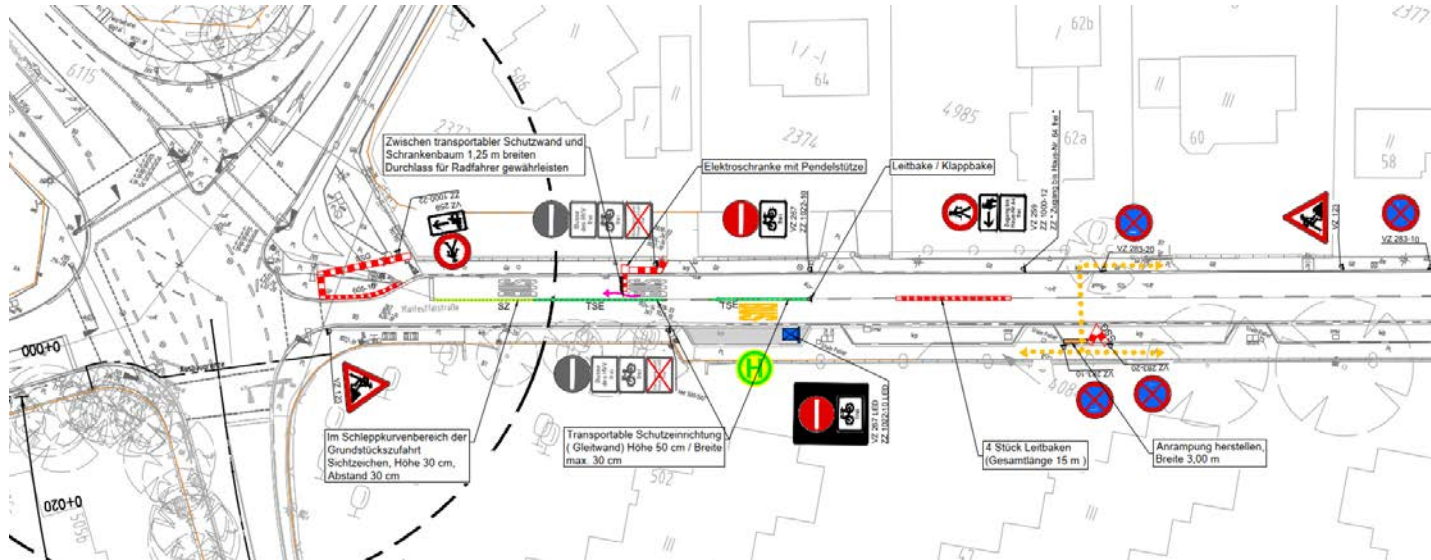


Quelle: Hamburg Wasser

MASSNAHMEN IM QUARTIER:

- **Busschleuse Manteuffelstraße**

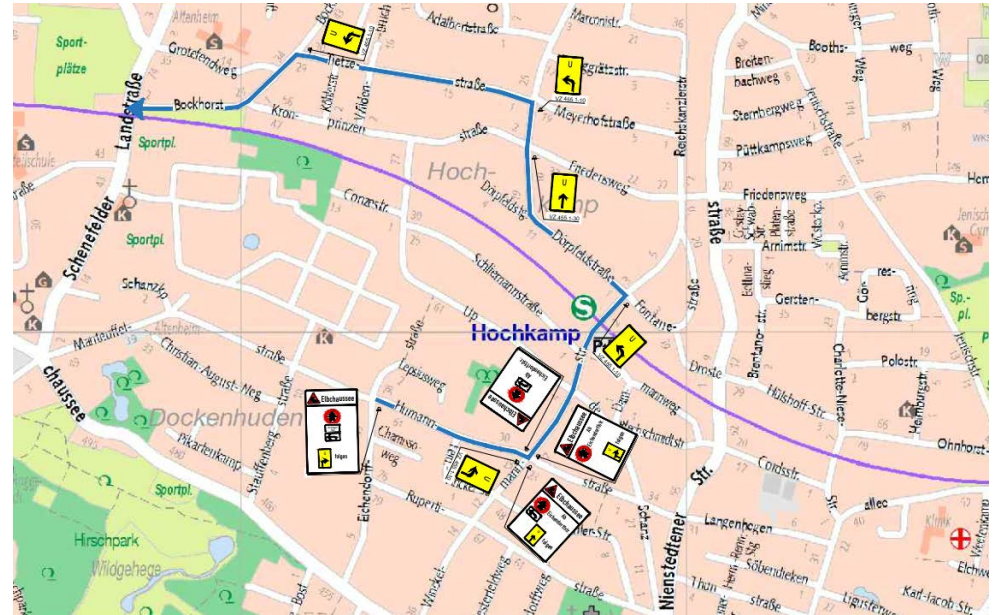
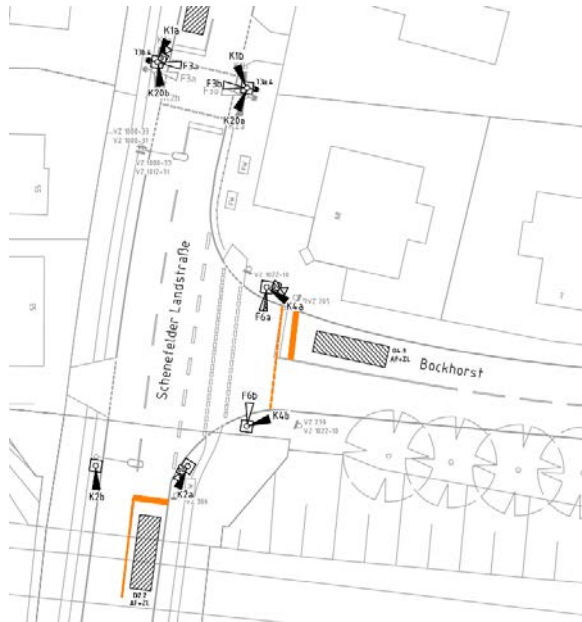
=> Verhinderung von Falschfahrern in der Einbahnstraße



MASSNAHMEN IM QUARTIER:

- **Nutzung Achse Bockhorst**

=> LSA Schenefelder Landstraße/ Bockhorst zur besseren Anbindung des Quartiers



VERKEHRSFÜHRUNG 2023 EINSCHL. TAGESSPERRUNGEN



LSBB
Landesbetrieb Straßen,
Brücken und Gewässer
Hamburg

GASNETZ
HAMBURG

Stromnetz
Hamburg



HAMBURG
WASSER



Hamburg



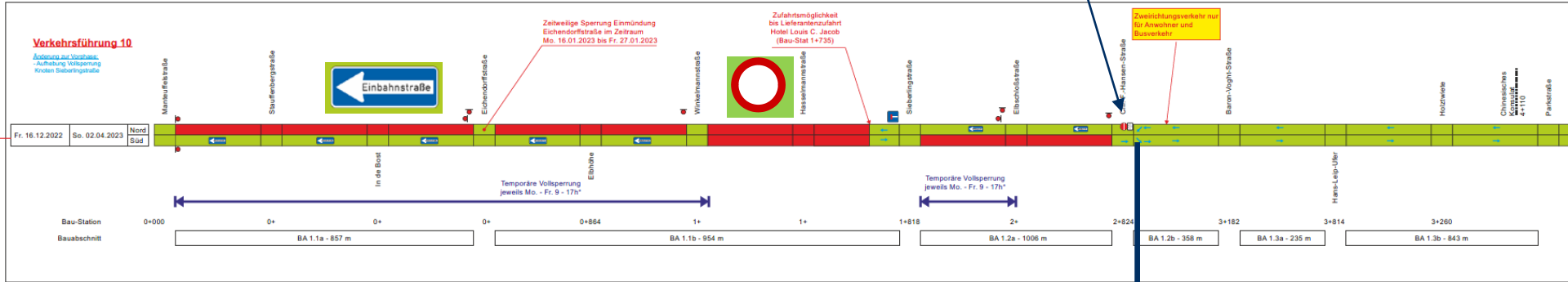
Elbchaussee 1. Bauabschnitt



Ziel: Zufluss ins Quartier zu verhindern
 => Anlieger fahren weiterhin die bekannten Ausweichstrecken

Verkehrsführung 10

Änderung zur Vorstudie:
 - Aufhebung Vollsperrung
 - Knoten Sieberingstraße



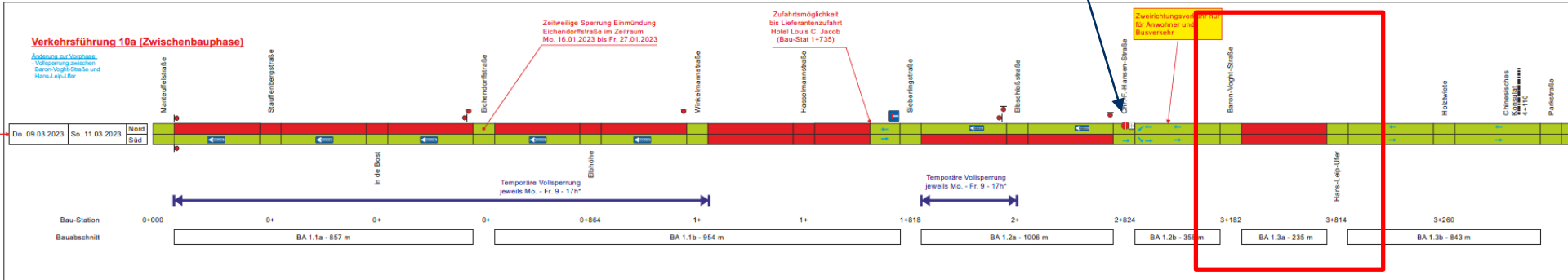
Einstreifigkeit mit temp. Vollsperrungen/
 Vollsperrung zwischen Hotel Luis C. Jacob
 und Winkelmannstraße
 Anliegerverkehr von Ost nach West im
 Einbahnstraßensystem
 Temp. Vollsperrungen von 9.00 – 17.00 Uhr

Zweirichtungsverkehr / keine
 Einschränkungen des Anliegerverkehrs

Termine sind vorbehaltlich der Witterung, Stand 14.12.2022



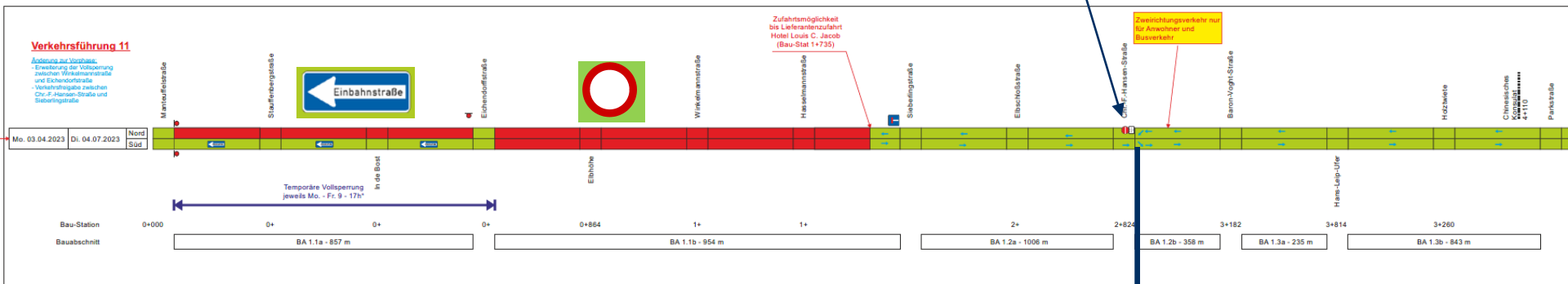
Ziel: Zufluss ins Quartier zu verhindern
=> Anlieger fahren weiterhin die bekannten Ausweichstrecken



Vollsperrung um Deckschicht zu bauen => Leistung aus 2022, die witterungsbedingt verschoben werden musste

Verkehrsführung 11

- Änderung zur Vorplanung
- Erhebung der Vollsperrung zwischen Winkelmannstraße und Eichendorffstraße
- Verkehrsfragegabe zwischen Ch.-F. Hansen-Straße und Sieberingstraße



Ziel: Zufluss ins Quartier zu verhindern
=> Anlieger fahren weiterhin die bekannten Ausweichstrecken

Einstreifigkeit mit temp. Vollsperrungen zwischen Eichendorffstraße und Mantuffelstraße
Temp. Vollsperrungen von 9.00 – 17.00 Uhr

Vollsperrung zwischen Hotel Luis C. Jacob und Eichendorffstraße
Anliegerverkehr wird sichergestellt

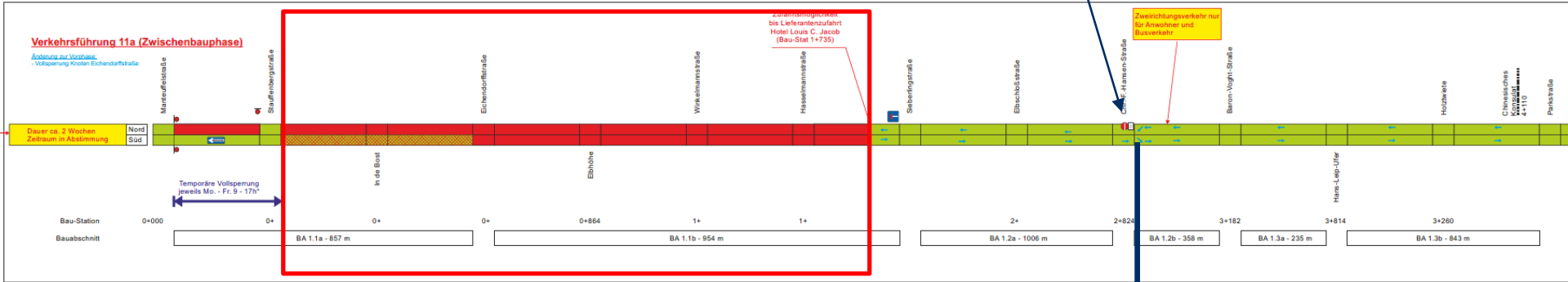
Anliegerverkehr im Zweirichtungsverkehr zwischen Ch.-F. Hansen-Str. und Sieberingstraße

Zweirichtungsverkehr / keine Einschränkungen des Anliegerverkehrs

Termine sind vorbehaltlich der Witterung, Stand 14.12.2022



Ziel: Zufluss ins Quartier zu verhindern
 => Anlieger fahren weiterhin die bekannten Ausweichstrecken



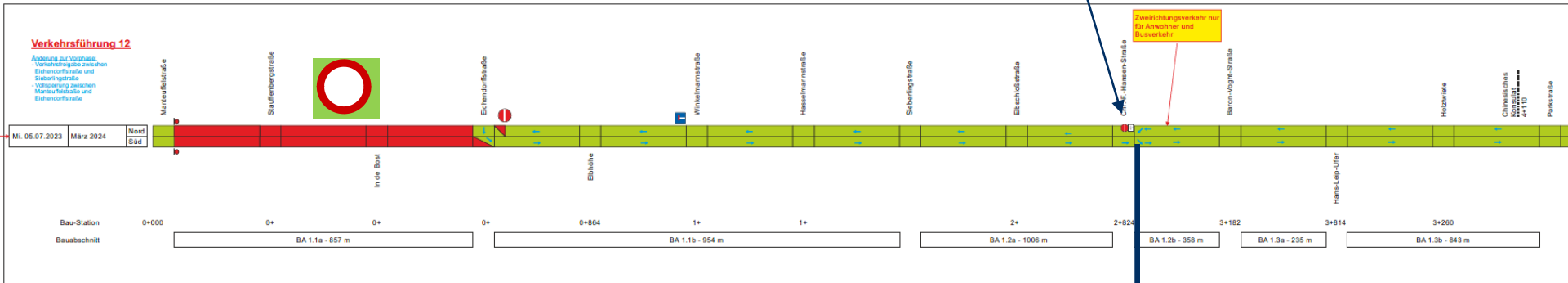
Vollsperrung um Deckschicht über den gesamten Querschnitt zu bauen

Zweirichtungsverkehr / keine Einschränkungen des Anliegerverkehrs

Termine sind vorbehaltlich der Witterung, Stand 14.12.2022

Verkehrsführung 12

Änderung zur Vorversion:
- Verschiebung zwischen
Eichendorffstraße und
Sieberlingstraße
- Vollsperrung zwischen
Manteuffelstraße und
Eichendorffstraße



Ziel: Zufluss ins Quartier zu verhindern
=> Anlieger fahren weiterhin die bekannten
Ausweichstrecken

Vollsperrungen zwischen
Eichendorffstraße und
Manteuffelstraße /
Anliegerverkehr wird
sichergestellt

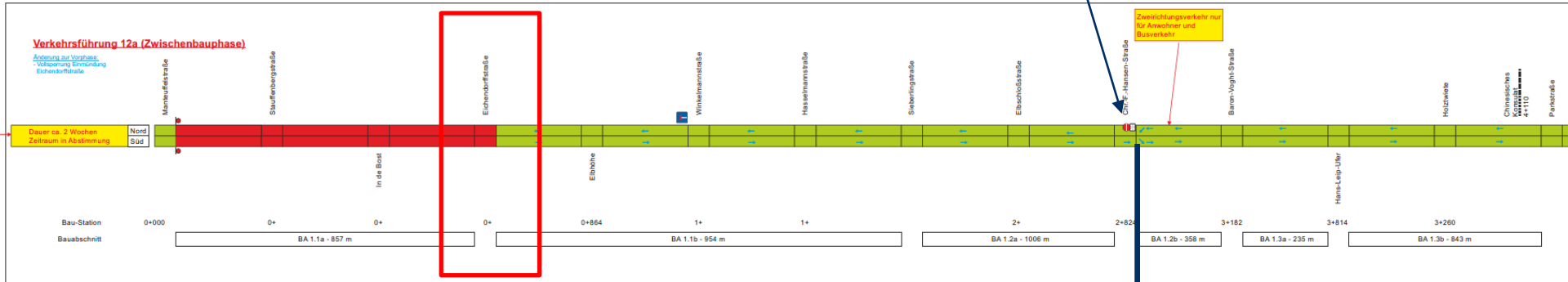
Anliegerverkehr im
Zweirichtungsverkehr
zwischen Eichendorffstraße
und Sieberlingstraße

Zweirichtungsverkehr / keine
Einschränkungen des Anliegerverkehrs

Termine sind vorbehaltlich der Witterung, Stand 14.12.2022



Ziel: Zufluss ins Quartier zu verhindern
 => Anlieger fahren weiterhin die bekannten Ausweichstrecken

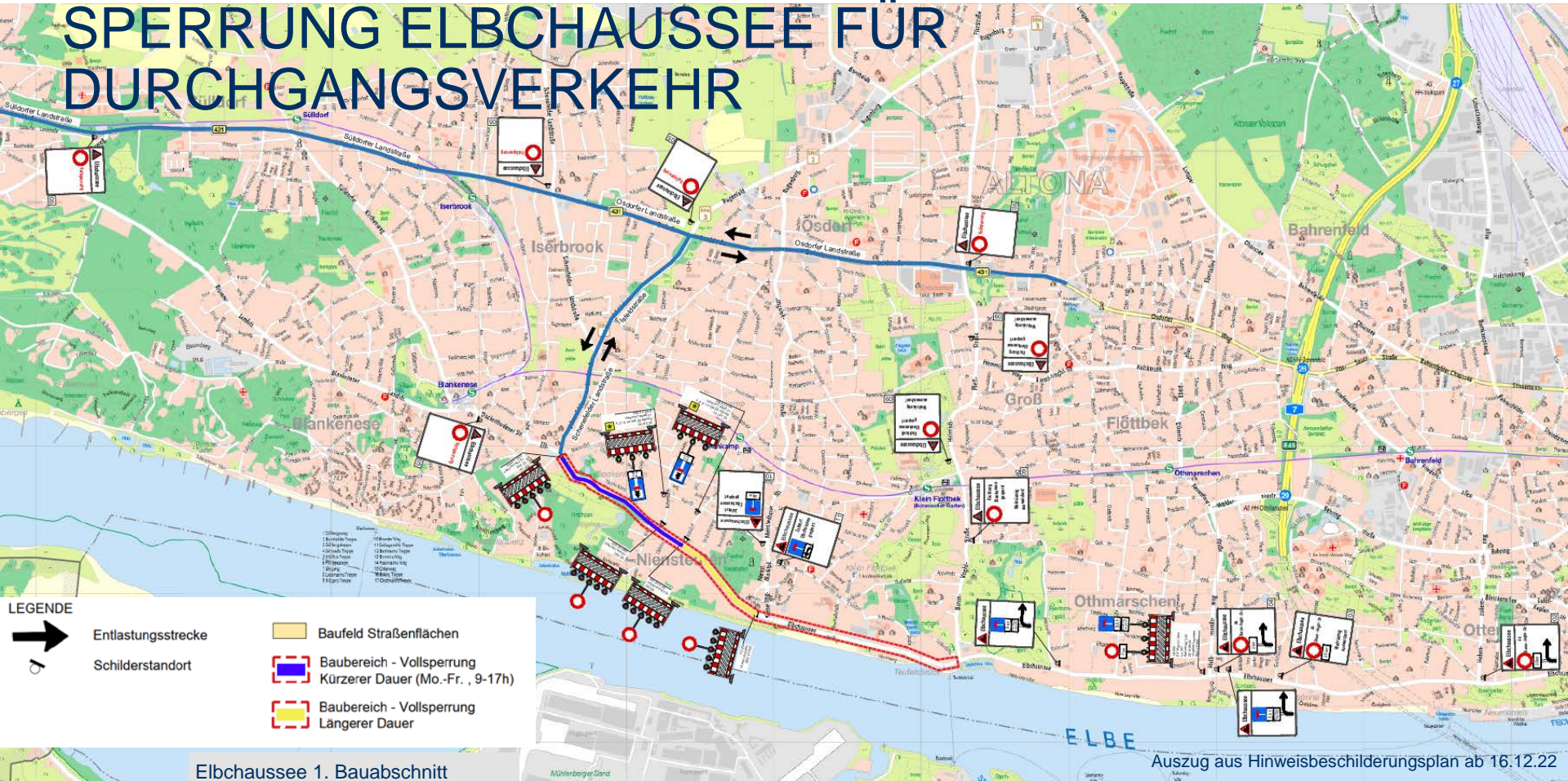


Vollsperrung um Einmündung
 Eichendorffstraße herzustellen

Zweirichtungsverkehr / keine
 Einschränkungen des Anliegerverkehrs

Termine sind vorbehaltlich der Witterung, Stand 14.12.2022

SPERRUNG ELBCHAUSSEE FÜR DURCHGANGSVERKEHR



LEGENDE

- Entlastungsstrecke
- Schilderstandort
- Baufeld Straßenflächen
- Baubereich - Vollsperrung Kürzerer Dauer (Mo.-Fr., 9-17h)
- Baubereich - Vollsperrung Längerer Dauer

Elbchaussee 1. Bauabschnitt

Auszug aus Hinweisbeschilderungsplan ab 16:12.22

ÖPNV

04



LSBB
Landesbetrieb Straßen,
Brücken und Gewässer
Hamburg

GASNETZ
HAMBURG

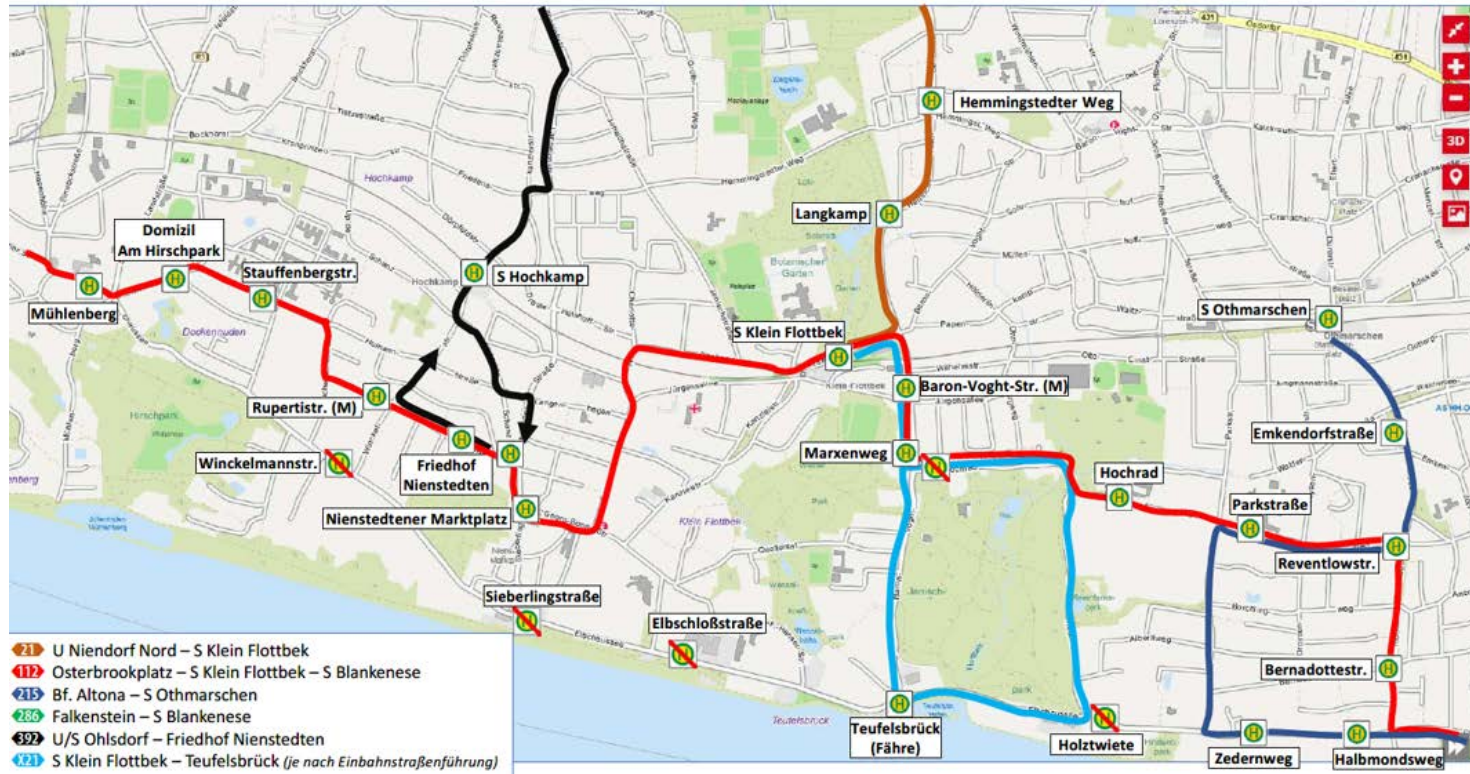
Stromnetz
Hamburg



HAMBURG
WASSER



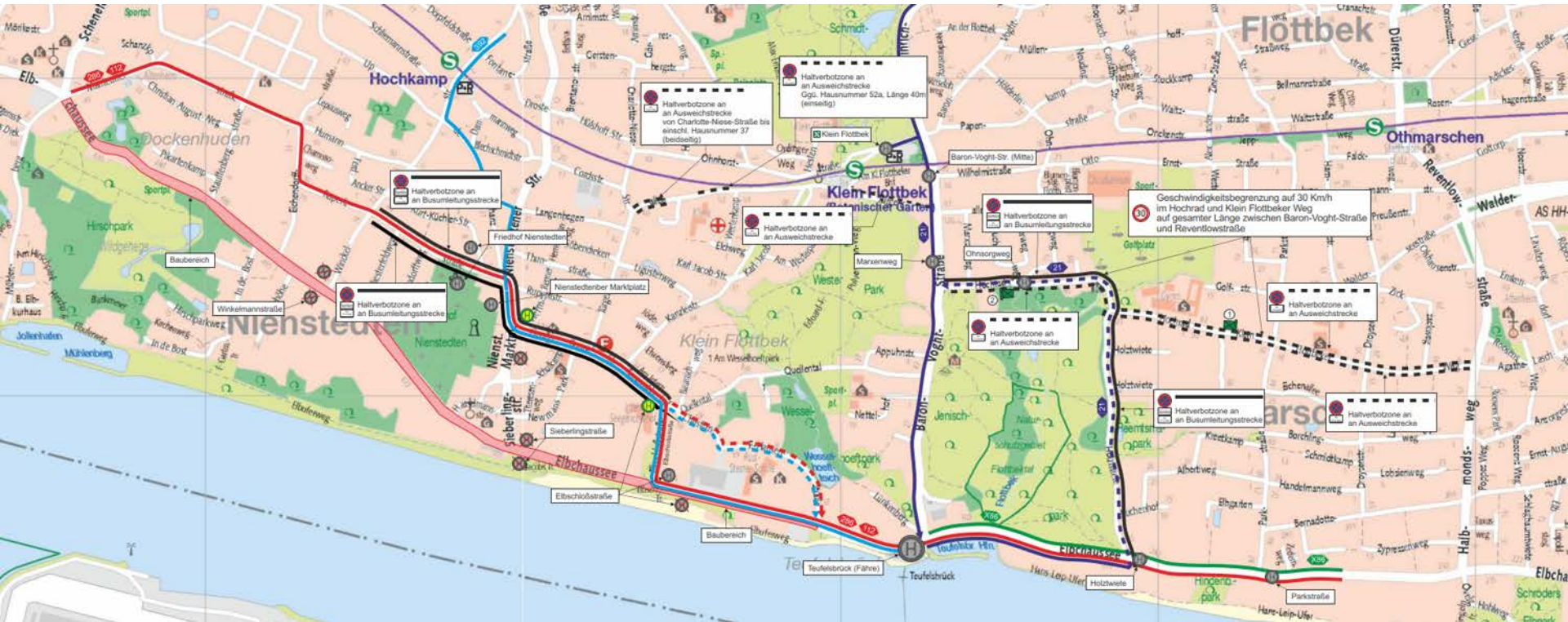
Hamburg





ÖPNV AB 11.12.2022

Busverkehrsführung mit Fahrplanwechsel



Quelle: Umleitungsplan Busverkehr

SCHNITTSTELLEN DRITTER



LSBB
Landesbetrieb Straßen,
Brücken und Gewässer
Hamburg

GASNETZ
HAMBURG

Stromnetz
Hamburg



HAMBURG
WASSER



Hamburg

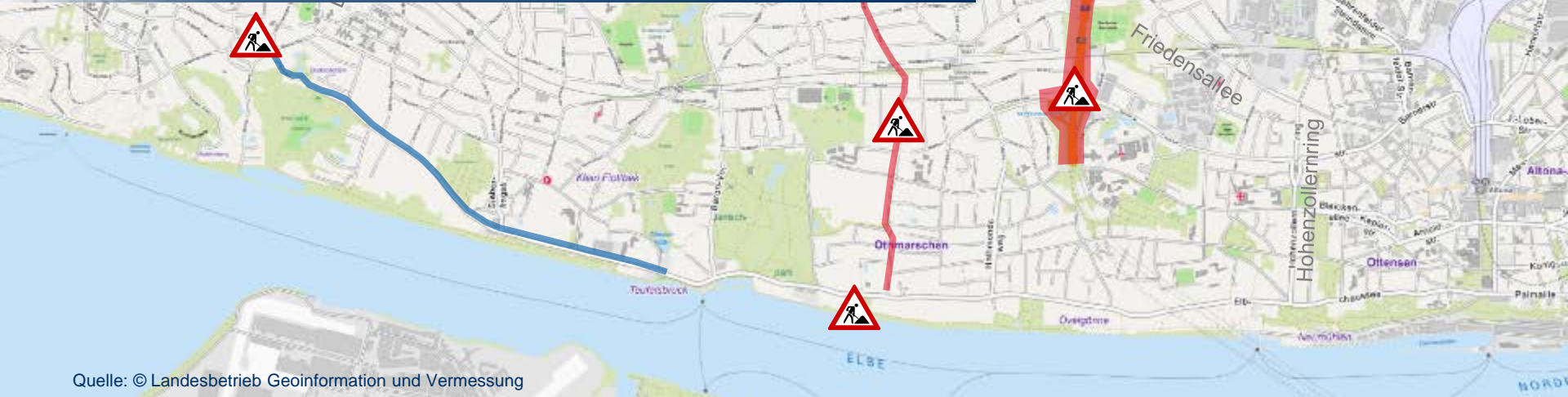
SCHNITTSTELLE DRITTER

2023: Asphaltierung Elberadweg (Abschnitt Hans-Leip Ufer stadteinwärts)

2023/2024: Veloroute Manteuffelstraße/ Elbchaussee

2022-2027: Fernwärmetrasse Othmarschen

2021-2028: Neubau Deckel Altona



Quelle: © Landesbetrieb Geoinformation und Vermessung

FRAGEN?

06



LSBB
Landesbetrieb Straßen,
Brücken und Gewässer
Hamburg

GASNETZ
HAMBURG

Stromnetz
Hamburg



HAMBURG
WASSER



Hamburg

ELBCHAUSSEE 1. BAUABSCHNITT

VIELEN DANK FÜR IHRE
AUFMERKSAMKEIT

www.m-lasconer.hamburg.de/ Maximilian Schulz

anders@stra-con.de

19.12.2022 | Hamburg



LSBB
Landesbetrieb Straßen,
Brücken und Gewässer
Hamburg



Stromnetz
Hamburg



HAMBURG
WASSER



Hamburg