



Wasserschutzgebiet Zone IIIB

- Baumbewertung**
- sehr erhaltungswürdig (a)
 - erhaltungswürdig (b)
 - bedingt erhaltungswürdig (c)
 - nicht erhaltungswürdig (d)
- ✗ zu fallender Baum gem. Ersatzwertberechnung 30.01.2023
 - ✗ zu fallender Baum bis August 2023

Fällung der Bäume bis Anfang August 2023 zur Herstellung der Rigole und den Anschluss an das Siel.

Aufgrund der Arbeiten am Schmutz- und Regenwasserziel sind diese Bäume bis Ende August 2023 zu fällen

Gepflanzte unterirdische Rigole

Planungsgrundlage:

- digitale Daten des ALKIS, (Verwaltung mit Zustimmung der Freien und Hansestadt Hamburg, Landesbetrieb Geoinformation und Vermessung, www.gisinfo.hamburg.de)
- Sielkataster Hamburg Wasser / HSE, Stand: Februar 2019
- Vermessungsdaten: Mobiler Vermessungsservice Izycki
- Bestandsunterlagen Asklepios Westklinikum Rissen
- Bezugssystem: ETRS89_3GK3 (LS 320), Gaus-Krüger-Abbildung
- Höhenbezug: NHN (DHHN2016)

SWECO Sweco GmbH
 verfasst: Hamburg, den ...

Beim Ströghaus 31
 20097 Hamburg
 Zertifiziert durch die TÜV Nord GmbH
 ISO 9001:2015, ISO 14001:2015, ISO 45001:2018

Telefon +49 40 6077408-0
 Telefax +49 40 6077408-98

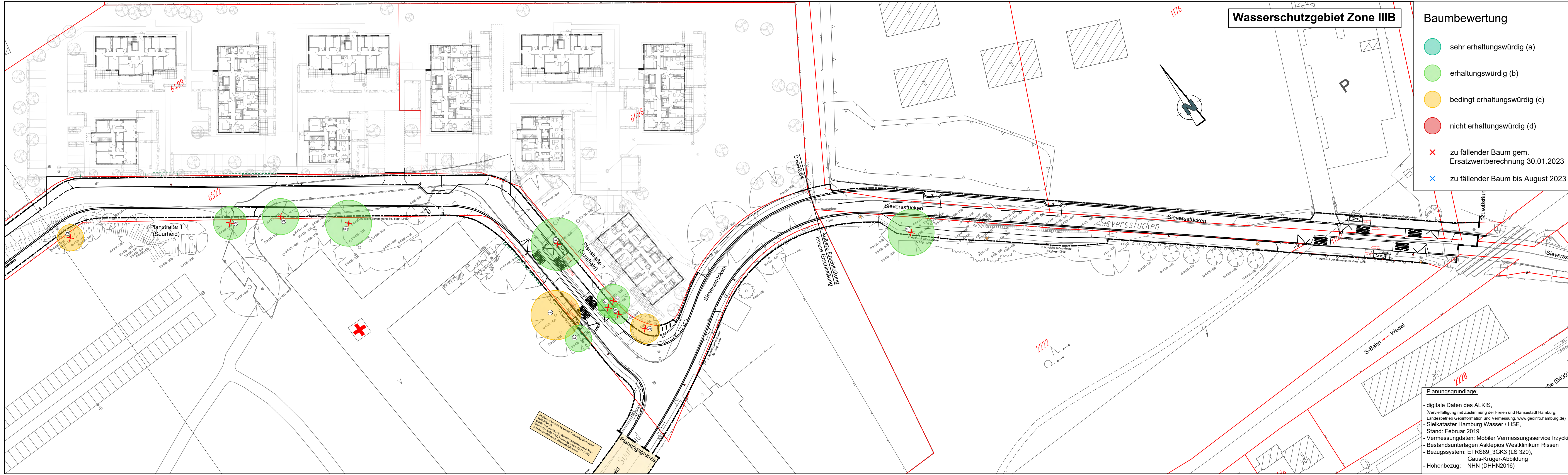
0725-17-035
 Genehmigungsplanung
 gez.: 16.02.23 / DEAN
 bewr.: 16.02.23 / KJK
 gpr:

A	Aktualisierung Plangrundlagen	DEANKKI		19.12.2022
Index	Änderungen und Ergänzungen	Bearbeitet (Name)	Leit. / Kurzzeichen und Unterschrift	Datum

Bedarfssträger: **Freie und Hansestadt Hamburg**
 Bezirksamt Altona
 Dezernat Wirtschaft, Bauen und Umwelt
 Fachamt Management des öffentlichen Raumes
 Abteilung Straßen und Gewässer

Realisierungsträger: **SAGA - Unternehmensgruppe**
 Poppenhusenstraße 2, 22305 Hamburg

Baumaßnahme:	Bebauungsplan Rissen 45 / Sülldorf 22	Datum:	Bearbeitet:	Unterschrift, AMR 213
Teilbaumaßnahme:	Erschließungsplanung	Datum:	Fachtechnisch geprüft:	Unterschrift, AMR 220
Planinhalt:	Lageplan - Baumbewertung	Datum:	Aufgestellt:	Unterschrift, AMR 20
Zeichnung Nr.:	1	Maßstab:	1 : 500	
Datum:	Geprüft:	Datum:	Freigegeben:	
Unterschrift, Technische Aufsicht:		Unterschrift,	AMR-L	




Wasserschutzgebiet Zone IIIB

Baumbewertung

- sehr erhaltungswürdig (a)
- erhaltungswürdig (b)
- bedingt erhaltungswürdig (c)
- nicht erhaltungswürdig (d)
- ✗ zu fällender Baum gem. Ersatzwertberechnung 30.01.2023
- ✗ zu fällender Baum bis August 2023

Planungsgrundlage:

- digitale Daten des ALKIS, (Vervielfältigung mit Zustimmung der Freien und Hansestadt Hamburg, Landesbetrieb Geoinformation und Vermessung, www.geoinfo.hamburg.de)
- Stielkataster Hamburg Wasser / HSE, Stand: Februar 2019
- Vermessungsdaten: Mobiler Vermessungsservice Irzycki
- Bestandsunterlagen Asklepios Westklinikum Rissen
- Bezugssystem: ETRS89_3GK3 (LS 320), Gaus-Krüger-Abbildung
- Höhenbezug: NHN (DHHN2016)



SWECO

Sweco GmbH
 Beim Strohhause 31
 20097 Hamburg
 Zertifiziert durch die TÜV Nord GmbH
 ISO 9001:2015, ISO 14001:2015, ISO 45001:2018


Telefon +49 40 6077406-0
 Telefax +49 40 6077406-98

0725-17-035
 Genehmigungsplanung
 gez.: 16.02.23 / DEAN
 bearb.: 16.02.23 / KKI
 gepr.:


verfasst: Hamburg, den

A	Aktualisierung Plangrundlagen	DEAN/KKI		19.12.2022
Index	Änderungen und Ergänzungen	Bearbeitet (Name)	Leit- / Kurzzeichen und Unterschrift	Datum

Bedarfsträger: **Freie und Hansestadt Hamburg**
 Bezirksamt Altona
 Dezernat Wirtschaft, Bauen und Umwelt
 Fachamt Management des öffentlichen Raumes
 Abteilung Straßen und Gewässer



Realisierungsträger: **SAGA - Unternehmensgruppe**
 Poppenhusenstraße 2, 22305 Hamburg



Baumaßnahme: Bebauungsplan Rissen 45 / Sülldorf 22		Datum:
Teilbaumaßnahme: Erschließungsplanung		Bearbeitet: Unterschrift, A/MR 213
Planinhalt: Lageplan - Baumbewertung		Datum:
Zeichnung Nr.: 2	Maßstab: 1 : 500	Aufgestellt: Unterschrift, A/MR 20
Datum:	Geprüft:	Datum:
Unterschrift, Technische Aufsicht		Freigegeben: Unterschrift, A/MR-L