

RISE-Fördergebiet Bergedorf-West

Zwischenergebnis-Präsentation - Freiraumbestandsanalyse und -strategie

Überblick der Analyse und Handlungsfelder der Freiraumstrategie SEA am 01.02.2023

AGENDA

- Sachstand Freiraumbestandsanalyse
- Freiraumstrategie mit fünf Handlungsfeldern
- Zusammenhänge/Abhängigkeit der Freiraumstrategie von parallel laufenden Planungen in Be-West:
 - Neues Quartierszentrum
 - Berufsschulcampus
 - Entree S-Bahnhof Nettelburg mit Radschnellweg
 - Bergedorf Bille eG (Mobilitätsgutachten PUMP)
 - „Sport- und Bewegungspark Ladenbeker Furtweg“ (IEK 2021)
 - OBW

Zwischenergebnis-Präsentation - Freiraumbestandsanalyse und -strategie

SEA BEFASSUNG

- **Drucksache 21-0698** vom 13. Januar 2021, Fachamt Sozialraummanagement
- Vorstellung der Inhalte des **Integrierten Entwicklungskonzepts (IEK)** zum RISE-Fördergebiet Bergedorf-West
- ‚Bestandsanalyse und Ideenfindung der Freiraumstrukturen Bergedorf-West‘ (ursprünglicher Projektname) ist **im IEK** im Handlungsfeld **HF 5 „Klimaschutz, Klimaanpassung, Grüne Infrastruktur“** aufgeführt

RÜCKSCHAU PROJEKTABLAUF

- **Dezember 2021** – Beauftragung der Büros Polinna/Hauck und amedida group (beide Fachrichtung Landschaftsarchitektur) mit der Freiraumbedarfsanalyse und –strategie
- **1. + 2. Quartal 2022:** Bestandsaufnahme der öffentlichen und halböffentlichen Freiräume
- **3. Quartal:** Bürgerbeteiligung
- **3. + 4. Quartal 2022:** Analyse und Strategie Freiräume, Entwurf des Berichts

Bergedorf-West: Freiraumbestandsanalyse und -strategie

Hintergrund: stellenweise in die Jahre gekommene Freiräume, mehr Transit- als Aufenthaltsbereiche, teilweise isoliert liegende Grünräume, fehlende Verbindung von Grünstrukturen, Barrieren

Ziel: Schaffung durchgängiger, qualitativ hochwertiger Grün-, Erlebnis- und Mobilitätsverbindungen nach heutigen Anforderungen für die Bevölkerung von Bergedorf-West

Vorgehen: Bestandsanalyse und Bedarfsermittlung, Wohnungsgeber-Gespräche, Bürgerbeteiligung vor Ort am 01.07.22, Fragebogen online-Umfrage

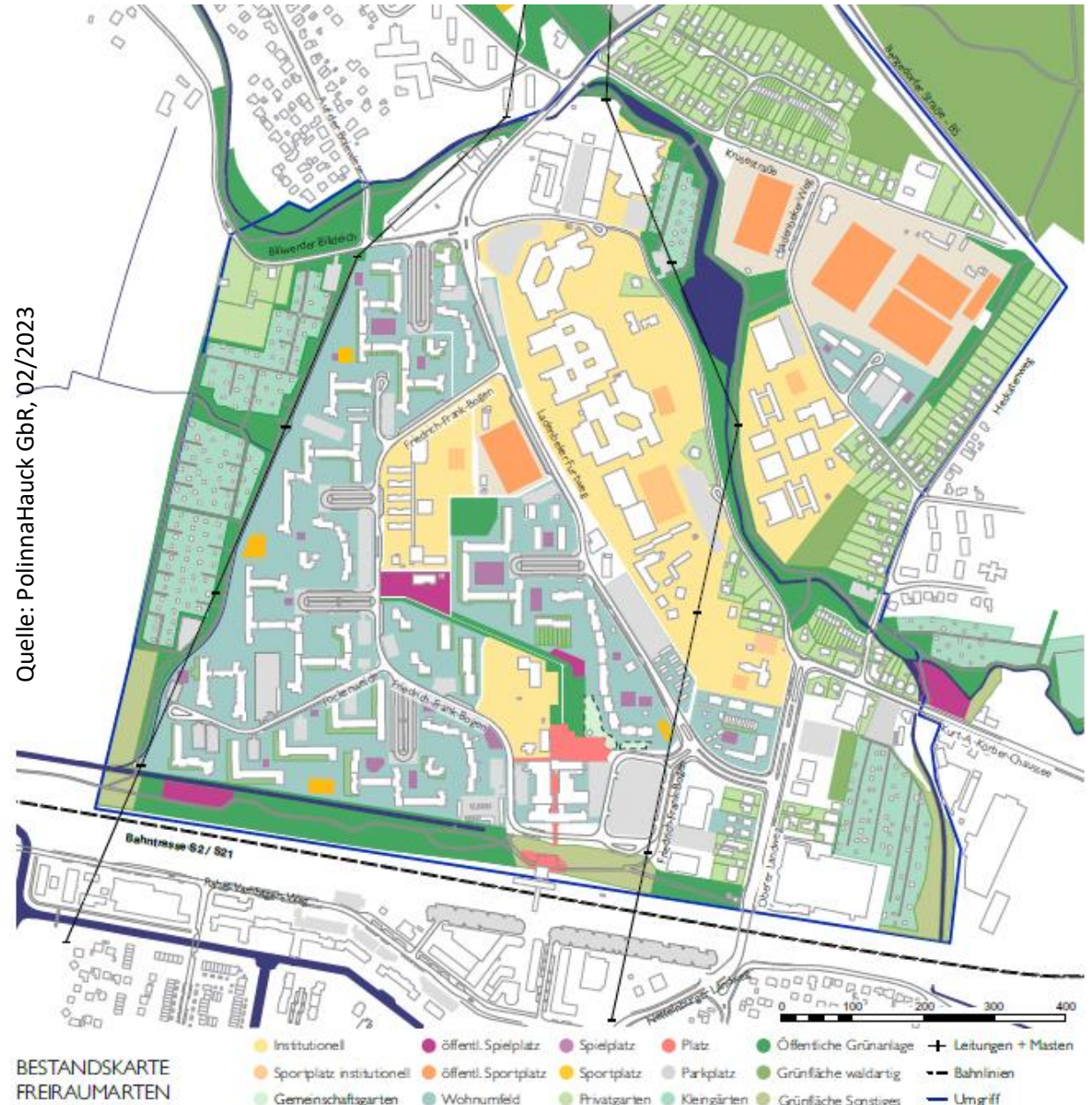
Drei Fokusräume werden aktuell erarbeitet:

- Anbindung Bergedorf-West und Stadtteil Oberbillwerder (Vorentwurf)
- Freiraumplanerische Einbindung Sport- und Bewegungspark in das Grüne Netz (Skizzen, Images)
- Be-West und Freiraumbezüge um das Gebiet im Zentrum (Skizzen, Images)

Bergedorf-West: Freiraumbestandsanalyse und -strategie

UMFANGREICHE BESTANDSERFASSUNG

Großflächige **Freiräume** der drei **Wohnungsgeber** (halböffentliche Freiräume = Blaugrau) sowie die ausgedehnten **Schulflächen** (hellgelb) können eine wichtige Rolle in der **wohnungsnahen Grünversorgung** und als **Bindeglied grün betonter Wege** durchs Quartier spielen.
Häufig jedoch sind diese Wege schwer auffindbar oder durch Schließzeiten (z.B. Schulflächen) verschlossen.



Bergedorf-West: Freiraumbestandsanalyse und -strategie

FREIRAUMQUALITÄT - STECKBRIEFE

Fritz-Manke-Weg: Grünanlage und Spielplatz

ART: Grünanlage und Spielplatz
GRÖSSE: 0,4 ha
ZIELGRUPPE: alle Altersgruppen

FUNKTION: Begegnung, Aktivität, Erholung

Der Spielplatz bietet ein Angebot für viele Altersgruppen und ist im Sommer beschattet. Die Sitzplätze an den Pergolenstrukturen sind wenig einladend. Die Freiraumelemente sind ungenutzt, Wasserbecken und Schmuckbeete aufgelassen.



BEWERTUNG FREIRAUMQUALITÄT 2,3

Zugänglichkeit und Vernetzung

- Eingänge / Erschließung / Vernetzung
- Auffindbarkeit / Orientierung
- öffentlich zugänglich und barrierefrei

Nutzung und Aufenthaltsqualität

- Bandbreite / Angebot Ausstattung
- Zustand Ausstattung / Erscheinungsbild / Gestaltung
- Aneignungsmöglichkeit / Flexibilität
- Sicherheit / Überblick / Beleuchtung
- Umweltbelastung / Lärm

Klimaanpassung und Biodiversität

- Regenwasserversickerung
- Natürliche Beschattung / Verdunstung
- Ökologischer Wert / Strukturvielfalt

- **33 öffentliche Freiräume** und Wegeverbindungen sowie einige wesentliche **halböffentliche Freiräume** wurden nach einem Ampel-System bewertet – **Steckbriefe**

Hauptkriterien des Ampel-Systems:

- Zugänglichkeit und Vernetzung
- Nutzbarkeit und Aufenthaltsqualität
- Klimaanpassung und Biodiversität



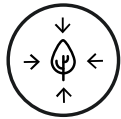
Bergedorf-West: Freiraumbestandsanalyse und -strategie

EINBETTUNG VON BERGEDORF-WEST IN DAS ÜBERGEORDNETE GRÜNE NETZ HAMBURG



Bergedorf-West: Freiraumbestandsanalyse und -strategie

STRATEGIEPAPIER MIT 5 HANDLUNGSFELDERN



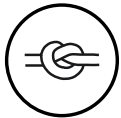
1. Die Grüne Mitte finden



2. Zentrale Knoten stark und zukunftsfähig machen



3. Grüne Speichen identifizieren, qualifizieren und neu ausbilden



4. Verknüpfungspunkte und kleine Knoten aufwerten



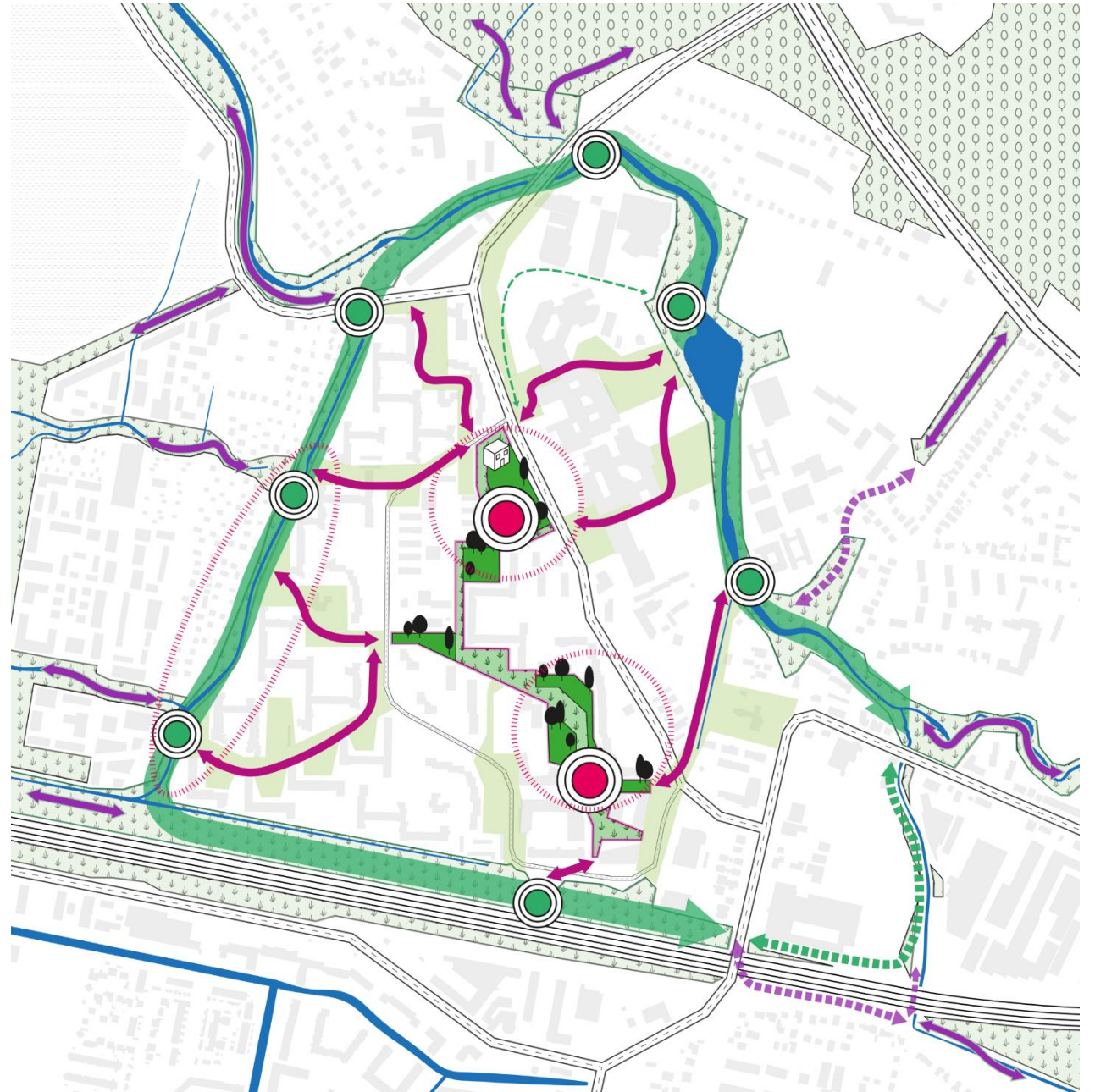
5. Die Natur zum Zug kommen lassen

Bergedorf-West: Freiraumbestandsanalyse und -strategie

STRATEGIESKIZZE DER 5 HANDLUNGSFELDER



Quelle: PolinnaHauck GbR, 02/2023



Bergedorf-West: Bestandsanalyse Freiraumstrukturen

WEITERES VORGEHEN (Planung)

- Zwischenergebnis-Präsentation im **Beirat**: 09.02.2023
- 2. Quartal 2023:
 - Abgabe der Projekt-Broschüre Freiraumbedarfsanalyse und –strategie mit **Schlusspräsentation im SEA und Beirat**
- 2. Quartal 2023:
 - Vorbereiten / Durchführen der Ausschreibung der weiteren RISE-Projekte / Fokusräume 1-3, HOAI bis Lph. 3
- 3. Quartal 2023:
 - Beauftragung der drei Fokusräume, HOAI bis Lph. 3
- 2024: Übertragung der weiteren Planung Fokusräume 1-3 an MR5 ab Lph. 4 unter Einbezug von SL32

Vielen Dank!