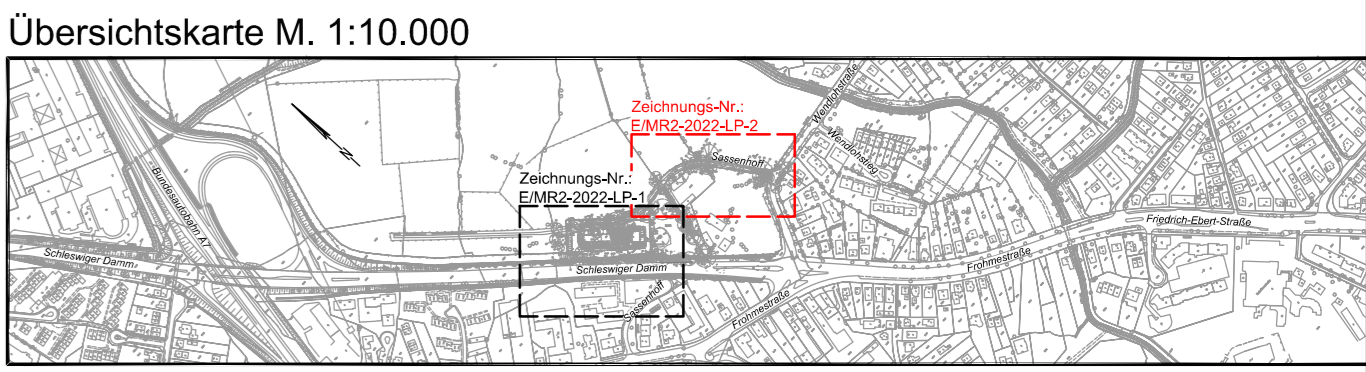
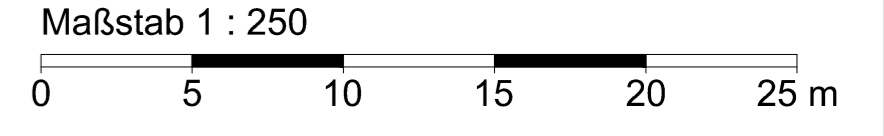


VERMESSUNGSGRUNDLAGE		
VERMESSER	Vermessungsbüro Dipl. Ing. A. Müller Stormarner Straße 30 22049 Hamburg - Wandsbek	STAND VOM 07.02.+ 09.12.2022
		HÖHENSYSTEM DE-DHHN2016-NH
		LAGESYSTEM ETRS 89 - GK

EINGEFÜGTE PLANUNTERLAGEN		
PLANINHALT	QUELLE / FACHPLANNER	STAND VOM
Außenanlagen	Freiraumplanung Becker Nelson	16.06.2021
EG Grundriss (Index D)	Sibylle Kramer Architekten	18.05.2021
DSGK	Sibylle Kramer Architekten	10.08.2020
vorhabenbez. B-Plan Schnelsen 96 (Entwurf)	Freie und Hansestadt Hamburg	03.02.2022
Lärmschutzwand Variante 2 (in blau dargestellt)	R & P Ruffert Ingenieure	09.05.2022
Teilungsentwurf (TEW)	Vermessungsbüro Dipl. Ing. A. Müller	24.11.2022

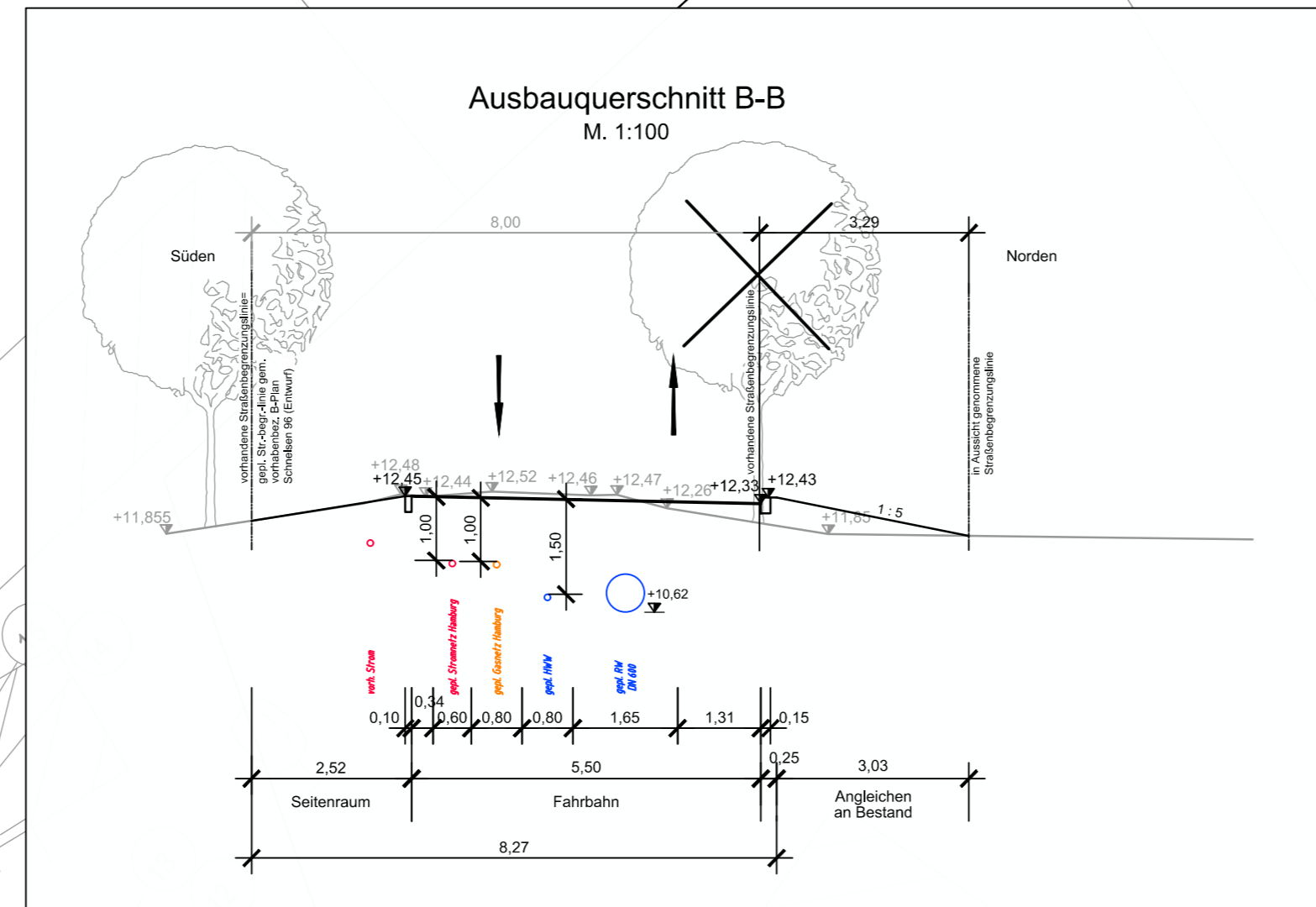


Schlussverschickung

MASUCH + OLBRISCH
Ingenieurgesellschaft für das Bauwesen mbH

Gewerbergweg 2
22113 Osterneibek b. Hamburg
Telefon 040 / 713004 (0)
Telefax 040 / 713004 10
Internet www.moingenieure.de
eMail mo@moingenieure.de

BEARBEITET	GEZEICHNET	DATUM	GEPRÜFT	VERFASST
Kühner	Siemers	23.02.2023	23.02.2023 gez. i. A. Hamm	23.02.2023 gez. Hohmann



- Legende**
- vorh. Straßenbegrenzungslinie
 - - - - - Planungsgrenze
 - · - · - · - gepl. Straßenbegrenzungslinie gem. vorhabenbezogenen B-Plan Schnelsen 96 (Entwurf)
 - gepl. Hochbord
 - · - · - · - gepl. abgesenktes Hochbord
 - gepl. Tiefbord
 - gepl. RVZ
 - gepl. Lichtsignalanlage
 - ⊥ gepl. Schaltschrank für Lichtsignalanlage
 - gepl. Trumme
 - ⊗ gepl. Regensielschacht
 - ⊗ S gepl. Schmutzielschacht
 - ⊗ gepl. Beleuchtung, AM 6 m LPH, Helius 120, Leistungsstufe B
 - ⊗ vorh. öffentliche Beleuchtung, AM 6 m LPH, Libra 2565, Leistungsstufe A
 - vorh. Trumme
 - ⊗ vorh. Baum / -wird gefällt

Anschluss Zeichnungs-Nr.:
E/MR2-2022-LP-1

Die Trummenstandorte können noch variieren und werden erst in der späteren Ausführungsplanung festgelegt.