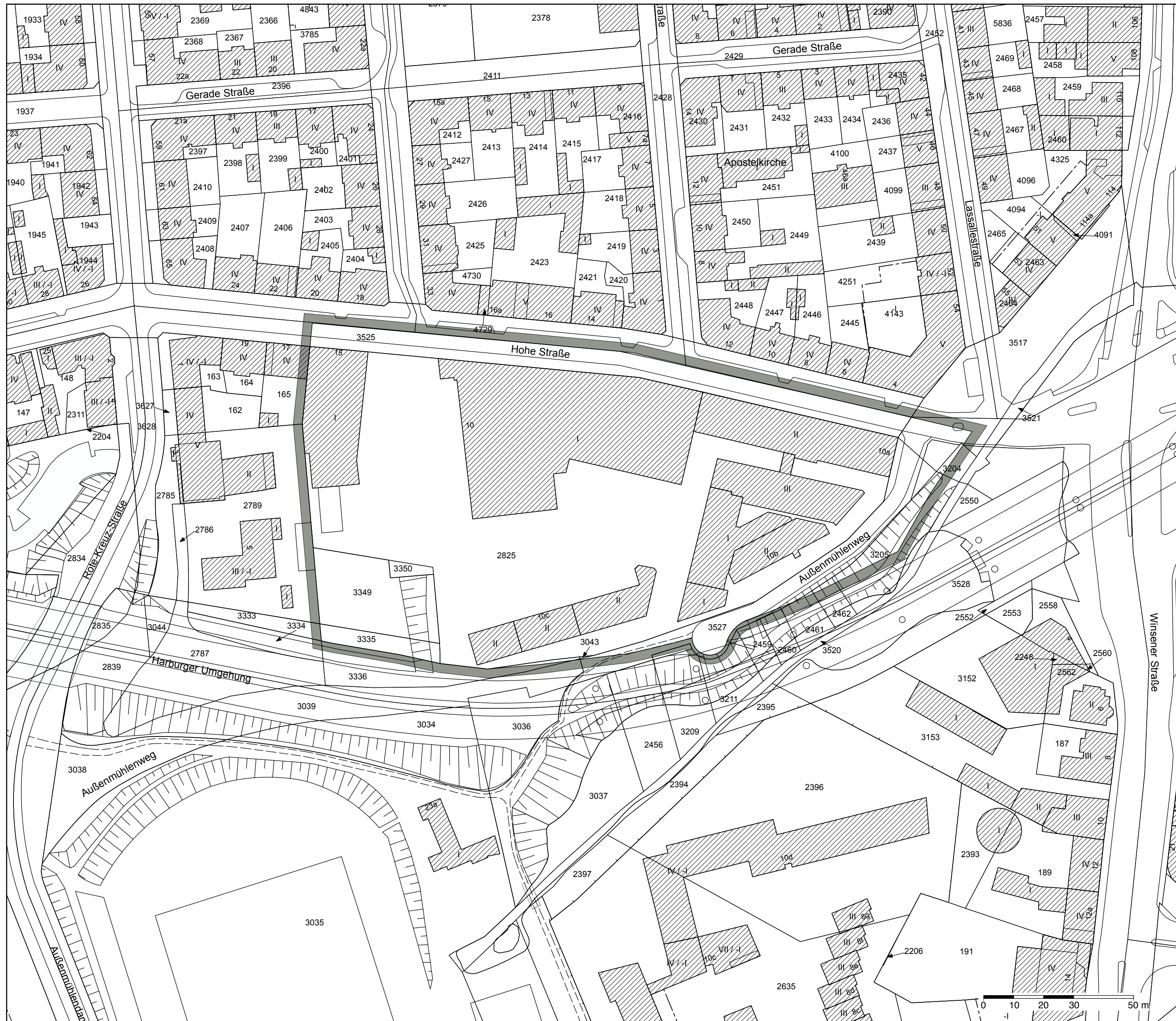


Bebauungsplan Wilstorf 43

Festsetzungen

— Grenze des räumlichen Geltungsbereichs des Bebauungsplans

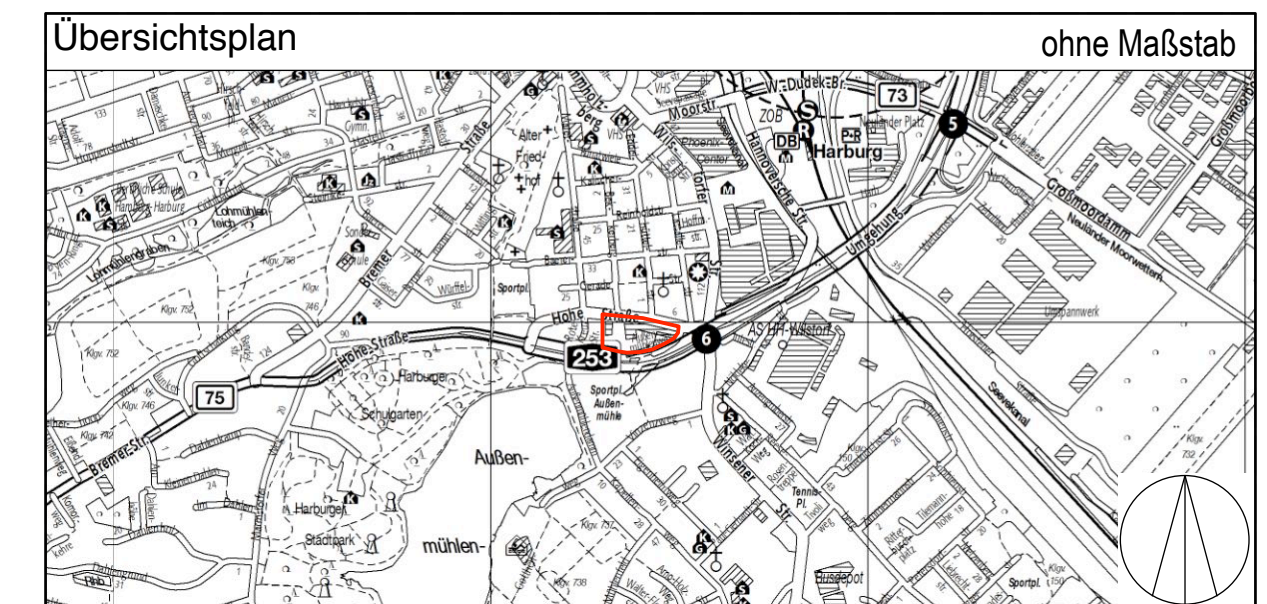


Hinweise


Maßgebend ist die Baunutzungsverordnung in der Fassung vom 21. November 2017 (Bundesgesetzblatt I Seite 3787), zuletzt geändert am 04. Mai 2017 (Bundesgesetzblatt I Seite 1057,1062).

Längenmaße und Höhenangaben in Metern.

Der Kartenausschnitt (ALKIS®) entspricht für den Geltungsbereich des Bebauungsplans dem Stand vom 08.07.2019 und basiert auf dem Bezugssystem ETRS 89 in der UTM Abbildung.



FREIE UND HANSESTADT HAMBURG



Bebauungsplan Wilstorf 43

ENTWURF Stand: 12.09.2019 (nur Geltungsbereich)

Maßstab 1 : 1000 (im Original)

Bezirk Harburg

Ortsteil 705