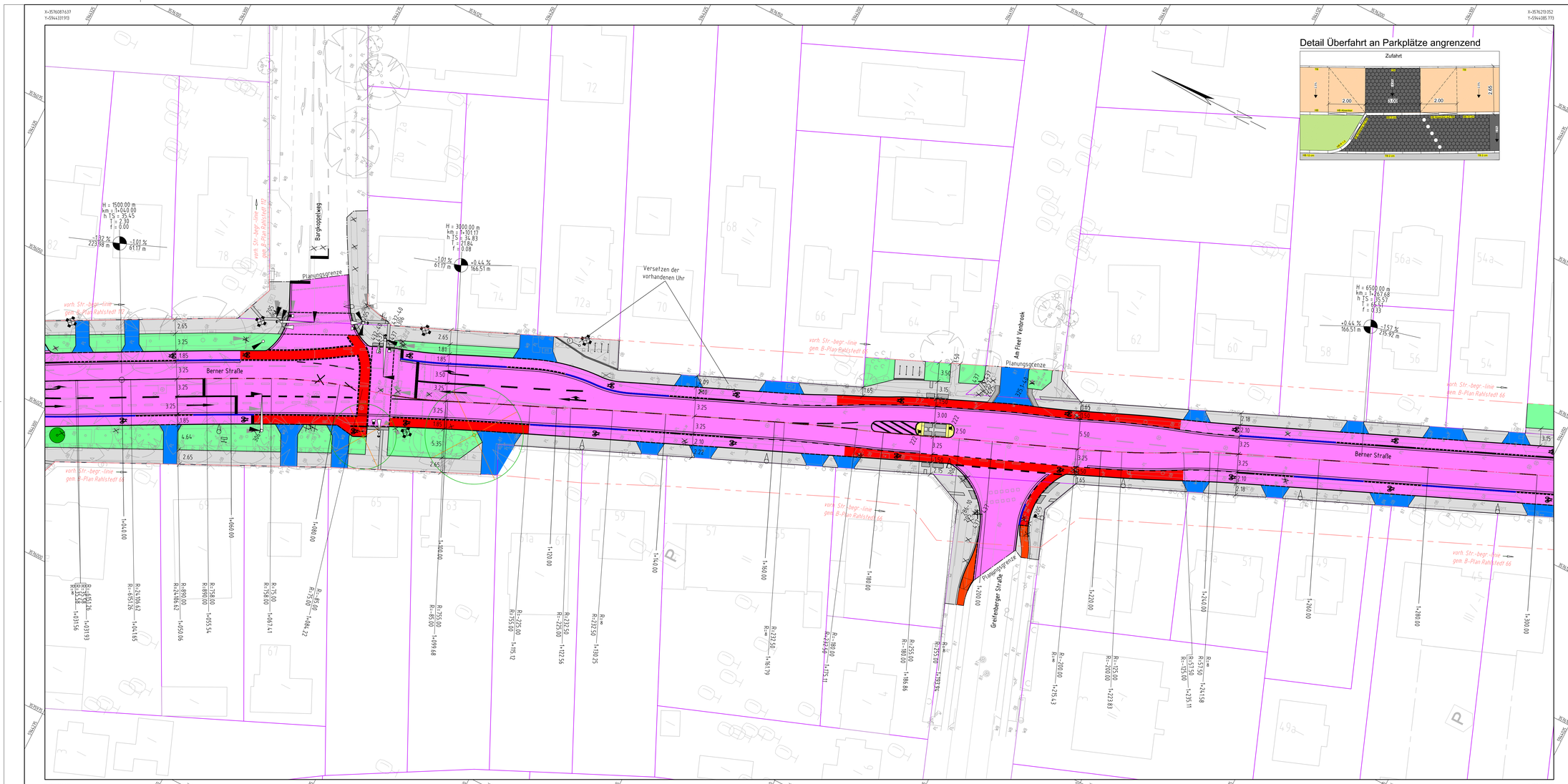

Detail Querungsstellen

ReStra Wissensdokument: Überquerungsstellen mit differenzierter Bordhöhe

gesicherte Querung

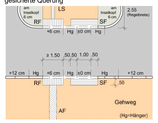

ungesicherte Querung



Zeichenerklärung

vorhanden / geplant / entfällt

- Straßenbegrenzungslinie
- Flurstücksgrenzen aus ALKIS-Daten
- Planungsgrenze
- Fahrbahn mit Asphaltdeckschicht, Vollausbau gem. ReStra Tafel 1, Zeile 3a
- Radfahrstreifen mit Asphaltdeckschicht, Vollausbau gem. ReStra Tafel 1, Zeile 3a
- Radweg gem. ReStra Tafel 6, Zeile 2
- Gehweg mit Platten aus Beton 25x25x7 cm gem. ReStra Tafel 6, Zeile 2
- Parkstreifen mit Wabensteinen aus Beton gem. ReStra Tafel 3, Zeile 3
- Behindertenstellplatz mit Wabensteinen aus Beton gem. ReStra Tafel 3, Zeile 3
- Grünflächen, 20 cm Oberboden
- Überfahrten mit Wabensteinen aus Beton gem. ReStra Tafel 3, Zeile 3
- Busbucht / Buskap mit Betondecke gem. ReStra Tafel 2, Zeile 1.3
- Verkehrsinseln mit Kleinpflaster gem. ReStra Tafel 3, Zeile 3
- Taktile Leitelemente
- Abgrenzung Befestigung
- Tiefbord
- Hochbord
- Hochbord abgesenkt
- Bussonderbord
- Entwässerungsrinne
- Protektion Radfahrstreifen
- Fahrradbügel
- Baum
- Öffentliche Beleuchtung (Straßenleuchte/Auslegermast)
- Lichtsignalanlage
- Regelverkehrszeichen
- Fahrbahnmarkierung
- Parkbank

Höhensystem:	alle Höhen in mNN	Koordinatensystem:	ETRS89, Lagestatus 320
Grundlage Planung:	Vermessung, ALKIS		
Straße (Abschnitt)	Verfasser	Datum	
Berner Straße	LGV	Dezember 2017	

Übersichtsskizze:

Planverfasser:

Ingenieurgemeinschaft Berner Straße

BATTENBERG & KOCH

FICHTNER WATER & TRANSPORTATION

Postadresse: Kajen 12 * 20459 Hamburg
Projekt - E-Mail: bernerstrasse@bkajen.de

iwb INGENIEURE

Datum:	22.11.2022
Gezeichnet:	MLi
Bearbeitet:	MWe
Geprüft:	DGo

Index	Änderungen und Ergänzungen	Aufgestellt	Datum

FREIE UND HANSESTADT HAMBURG

Landesbetrieb Straßen, Brücken und Gewässer
Geschäftsbereich Straßen
Planung Infrastruktur Individualverkehr - S2

Baumaßnahme:	Erhaltungsmanagement für Hamburgs Straßen (EMS-HH)	Aufgestellt:	- S2 / PL -
		Datum	
Teilbaumaßnahme:	Sanierung und Umgestaltung des Straßenzugs Berner Straße / Fasanenweg zw. Alter Zollweg und Kriegkamp	Freigegeben:	- S2 / TL -
		Datum	
Planinhalt:	Lageplan, AU-Bau	Geprüft:	- LS / TA -
		Datum	
Zeichnungs-Nr.:	12033_BERNST_ST_U_26_001	Gesehen:	- LS -
Maßstab:	1 : 250	Datum	

Vorabzug 1.2022

P:\11275-003 Berner Straße\08 CAD\05 Vestra\LP_Berner-Straße_AU-Bau.dwg