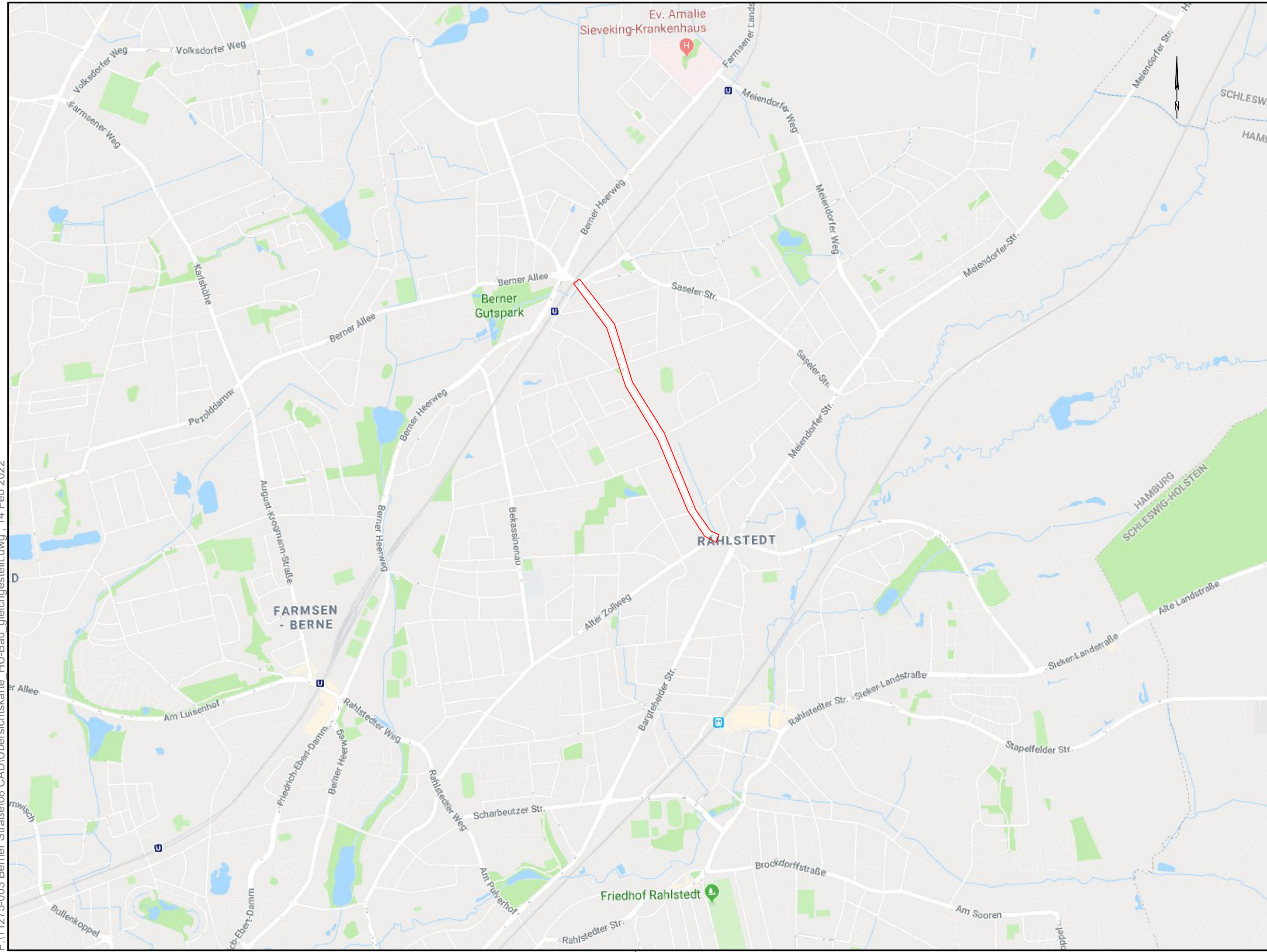




P:\11275-003 Berner Straße\08 CAD\Übersichtskarte_HU-Bau_gleichgestellt.dwg, 14 Feb 2022



Höhensystem:	alle Höhen in mNN	Koordinatensystem:	ETRS89, Lagestatus 320
Grundlage Planung:	Vermessung, ALKIS		
Straße (Abschnitt)	Verfasser	Datum	
Berner Straße	LGV	Dezember 2017	

Planverfasser:  FICHTNER WATER & TRANSPORTATION Postadresse: Kajen 12 * 20459 Hamburg Projekt - E-Mail: bernerstrasse@bkplan.de	Ingenieurgesellschaft Berner Straße		Datum: 25.11.2021
			Gezeichnet: SPr
			Bearbeitet: DGo
			Geprüft: DGo

Index	Änderungen und Ergänzungen	Aufgestellt	Datum

	FREIE UND HANSESTADT HAMBURG Landesbetrieb Straßen, Brücken und Gewässer Geschäftsbereich Straßen Planung Infrastruktur Individualverkehr - S2	
---	--	---

Baumaßnahme:	Erhaltungsmanagement für Hamburgs Straßen (EMS-HH)	Aufgestellt:	- S2 / PL - Grote, Hans
Teilbaumaßnahme:	Sanierung und Umgestaltung des Straßenzugs Berner Straße / Fasanenweg zw. Alter Zollweg und Kriegkamp	Datum:	18.01.2022
Planinhalt:	Übersichtskarte, HU-Bau	Freigegeben:	- S2 / TL - Grote, Hans
Zeichnungs-Nr.:	12033_BERNST_ST_H_01_001	Datum:	27.01.2022
Maßstab:	1 : 20.000	Geprüft:	- LS / TA - Hesse, Christina
		Datum:	08.02.2022
		Gesehen:	- LS - Hansen, Roland
		Datum:	09.02.2022