









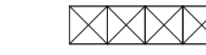






Vorhabenbezogener Bebauungsplan Hamburg-Altstadt 49



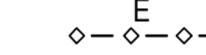


Festsetzungen

-  Grenze des räumlichen Geltungsbereichs des Bebauungsplans
-  **MU** Urbanes Gebiet
- GRZ 1,0** Grundflächenzahl, als Höchstmaß
- g** Geschlossene Bauweise
- z.B. GH 49 Gebäudehöhe über Normalhöhennull (NHN), als Höchstmaß
-  Baugrenze
-  Baulinie
-  Durchgang
-  Fläche für Tiefgaragen und Kellerräume
-  Öffentliche Straßenverkehrsfläche
-  Straßenbegrenzungslinie
-  mit Gehrechten zu belastende Flächen
-  mit Leitungsrechten zu belastende Flächen
- z.B. LH mind. 4 Lichte Höhe, als Mindestmaß
-  Arkaden
-  Auskragung
- z.B. (A) besondere Festsetzung (siehe § 2)

Nachrichtliche Übernahme

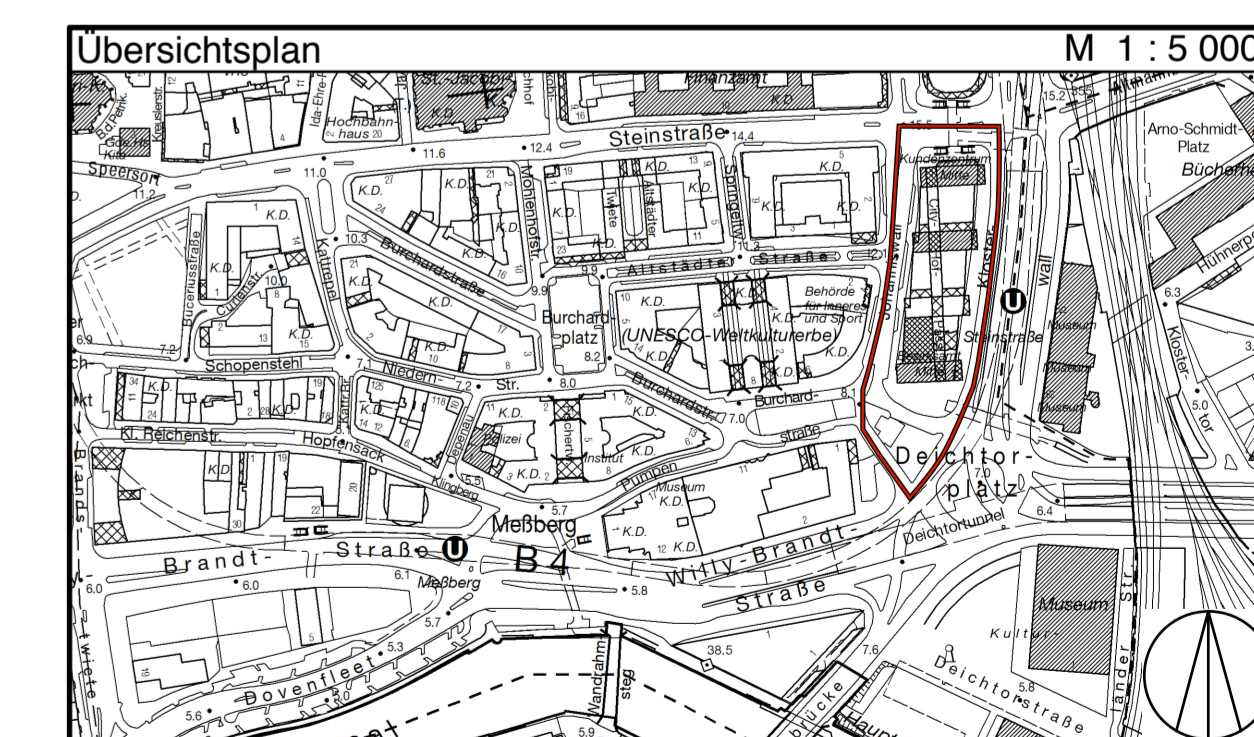
-  Unterirdische Bahnanlage
-  Denkmalschutz, Ensemble
-  Denkmalschutz, Einzelanlage

Kenzeichnungen

-  Bereich des Vorhaben- und Erschließungsplans (Vorhabengebiet)
-  Archäologisches Vorbehaltsgebiet
-  Vorhandene unterirdische Elektrizitätsleitung
-  Vorhandene Gebäude
-  Straßenhöhe bezogen auf NHN

Hinweise

Zum vorhabenbezogenen Bebauungsplan existieren ein Vorhaben- und Erschließungsplan, ein Durchführungsvertrag und ein öffentlich-rechtlicher Vertrag zur Erschließung. Maßgebend ist die Bauutzungsverordnung in der Fassung vom 21. November 2017 (Bundesgesetzblatt I Seite 3787), zuletzt geändert am 04. Mai 2017 (Bundesgesetzblatt I Seite 1057, 1062). Längenmaße und Höhenangaben in Metern. Der Kartenausschnitt (ALKIS) entspricht für den Geltungsbereich des Bebauungsplans dem Stand vom Juli 2017.



FREIE UND HANSESTADT HAMBURG

Vorhabenbezogener Bebauungsplan Hamburg-Altstadt 49

Maßstab 1 : 500 (im Original)
Bezirk Hamburg-Mitte Ortsteil 101

