



Legende	
Planungsbereich	
BAB	
Bundesstraße	
Hauptverkehrsstraße	
Vorfahrtsstraße	
Umleitungsstrecke	


Bedarfsträger: **Freie und Hansestadt Hamburg**  
 Bezirksamt Wandsbek  
 Dezernat Wirtschaft, Bauen und Umwelt  
 Fachamt Management des öffentlichen Raumes  
 Fachbereich Straßen




Realisierungsträger: **Freie und Hansestadt Hamburg**  
 Bezirksamt Wandsbek  
 Dezernat Wirtschaft, Bauen und Umwelt  
 Fachamt Management des öffentlichen Raumes  
 Fachbereich Straßen



Baumaßnahme: **Bezirkliche Radverkehrsmaßnahme**

Datum:  .....

Bearbeitet:  .....

Unterschrift, Sachbearbeiter

Baumaßnahme: **Eilbeker Weg -**  
 Verlängerung Radfahrstreifen inkl. neue Radaufleitung  
 zwischen Börnestraße und Knoten Eilbeker Weg/  
 Brauhausstraße/ Königsreihe/ Mühlenstraße

Datum: .....  
 Fachtechnisch geprüft: .....

Unterschrift, Abschnittsleiter

Planinhalt: **Übersichtskarte**  
**Kenntnisnahmeverschickung**

Datum: .....  
 Aufgestellt: .....

Unterschrift, Abteilungsleiter

Zeichnung Nr: 21-035-02	Maßstab: 1:10.000
Datum: ..... Geprüft: .....	Datum: ..... Freigegeben: .....
Unterschrift, Technische Aufsicht	Unterschrift, Fachamtsleiter