


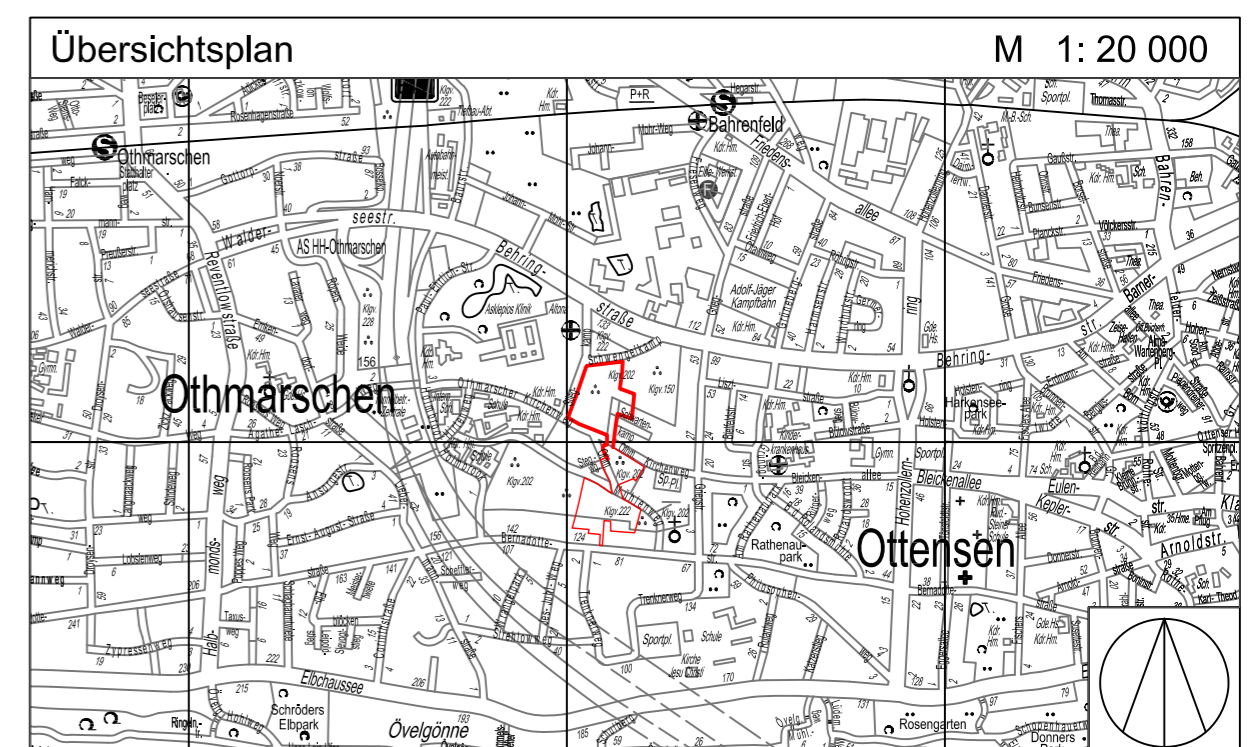


Bebauungsplan Othmarschen 48
ENTWURF Stand 01.12.2022

Festsetzungen

-  Grenze des räumlichen Geltungsbereichs des Bebauungsplans
-  Straßenverkehrsfläche
-  Grünfläche



FREIE UND HANSESTADT HAMBURG



Bebauungsplan - Entwurf
Othmarschen 48

Maßstab 1 : 1000 (im Original)

Bezirk Altona

Ortsteil 219

