





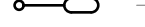





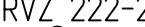






**Legende**

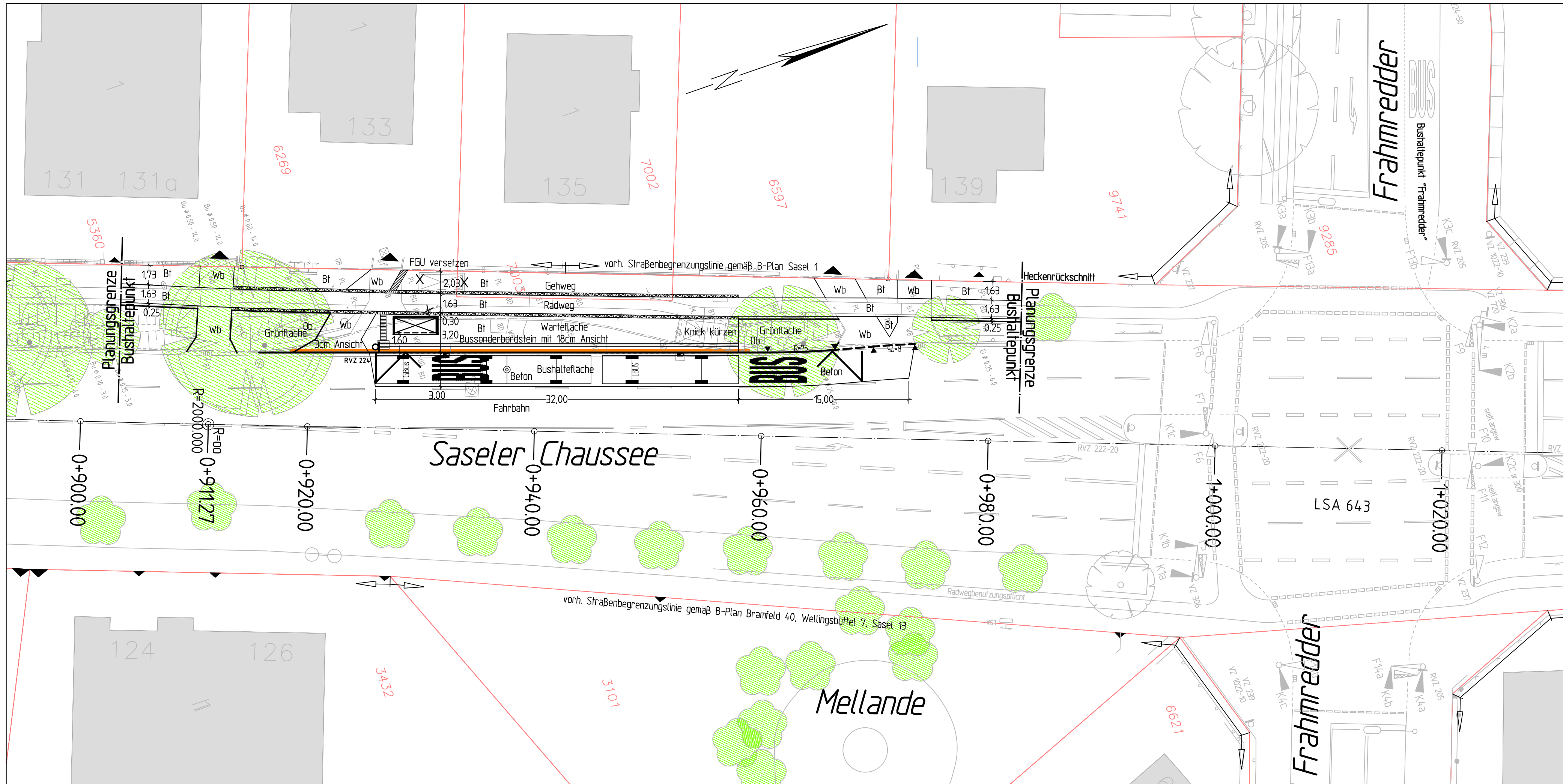
-  Hochbord
-  abgesenkter Hochbord
-  Bussonderbord
-  Tiefbord 8/20
-   gepl./ vorh./ aufzh. Beleuchtung
-   gepl./ vorh./ aufzuh. Straßenabl.
-   gepl./ vorh./aufzuh. Verkehrszeichen mit Nr.
-   taktile Leitelemente
-   Zufahrten / Zuwegungen
- Bt = Betonsteinpflaster      Wb = Betonwabensteinpflaster
- Pl = Betongehwegplatten      Ob = Oberboden mit Rasenansaat

Index	Änderungen und Ergänzungen	Aufgestellt	Datum

**Freie und Hansestadt Hamburg**  
Landesbetrieb Straßen, Brücken und Gewässer  
Planung Straßen




Baumaßnahme: Instandsetzung von Hauptverkehrsstraßen 18		Bearbeitet:  -B12-
Teilbaumaßnahme: Saseler Chaussee von Rolfinckstraße bis Stadtbahnstraße		Datum: 13.10.2020
Planinhalt: Lageplan Bushaltepunkt Frahmredder		Aufgestellt:  -B120/PL-
Zeichnungs Nr.: FRAHM_HBU_B1_G_L_001		Datum: 14/10/2020
Maßstab: 1:250		Freigegeben:  -B10-
		Datum: 14/10/2020



Dateiname: 1228A01\_BHST\_LP02.dwg  
 Speicherort: H:\Projekte\1200-1299\1228-Saseler Chaussee\1228A01-Straßenbau\CAO  
 Layout: LP\_250  
 Plotdatum: 20.10.2020