

RISSENER ORTSKERN

"Konzept zur Umgestaltung"

Vergrößerung des Rissener Wochenmarktes

12. Oktober 2022

TpB

A U F G A B E N

10 -15 Minuten Quartiere

1. MÄRKTE / PLÄTZE
2. PKW Verkehr | Radwege
3. Fußgänger
4. Park Situation
5. Denkmäler - Grün Zone

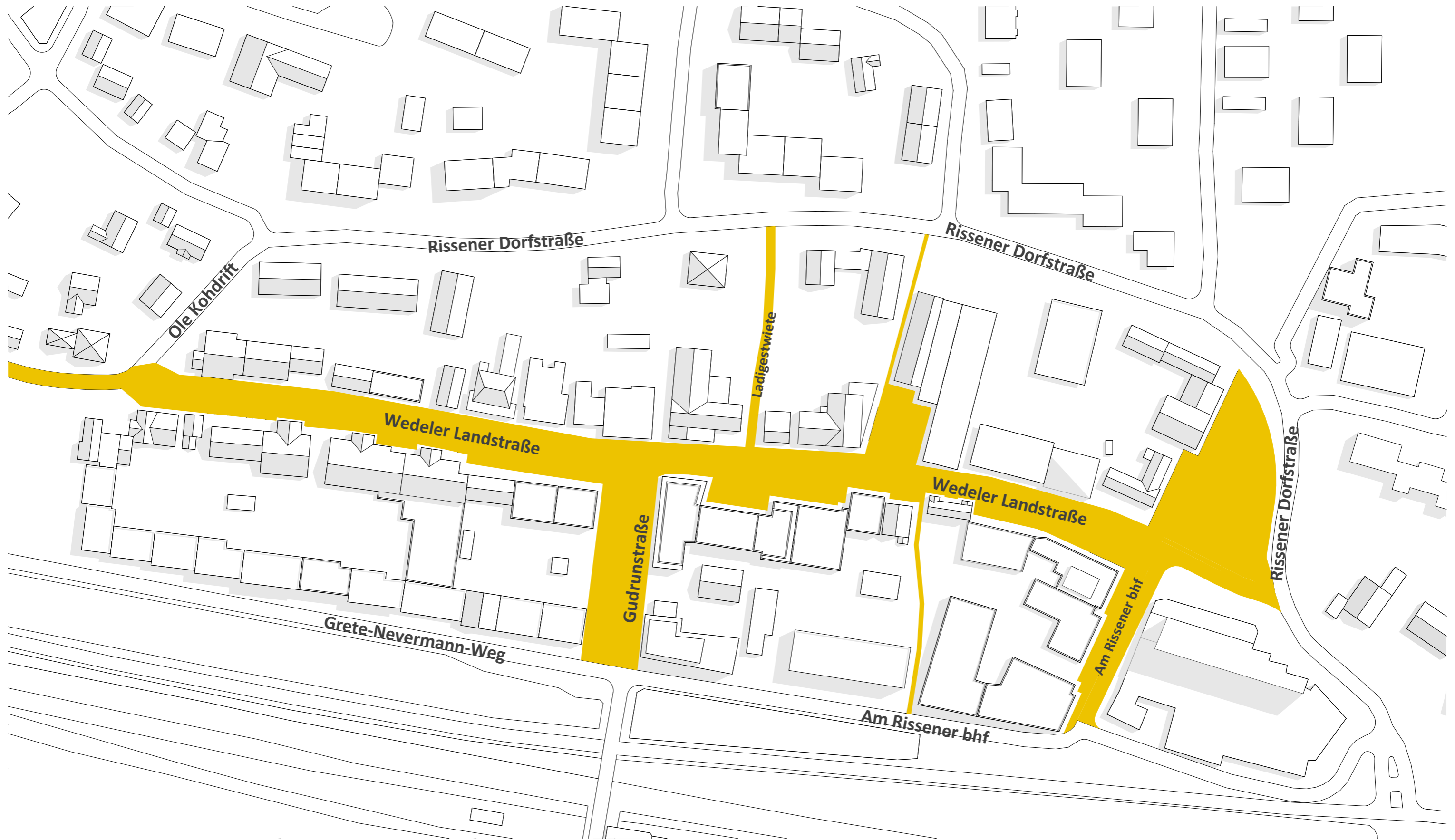
4. Kleiner Wochenmarkt Bestand



**NICHT
OPTIMAL
GENUTZTE
FLÄCHE**

Lageplan

Entwurfsbereich



Piazza


Marktplatz | Handel | Kulinarisch | Begegnungen




**1. AUTOVERKEHR
NEU ORGANISIEREN**



**2. RADTOUREN
MIT DEFINIERTEN PARKPLÄTZEN**



3. DEFINIERTE FUßWEGE



4. PIAZZA



5. INSEL



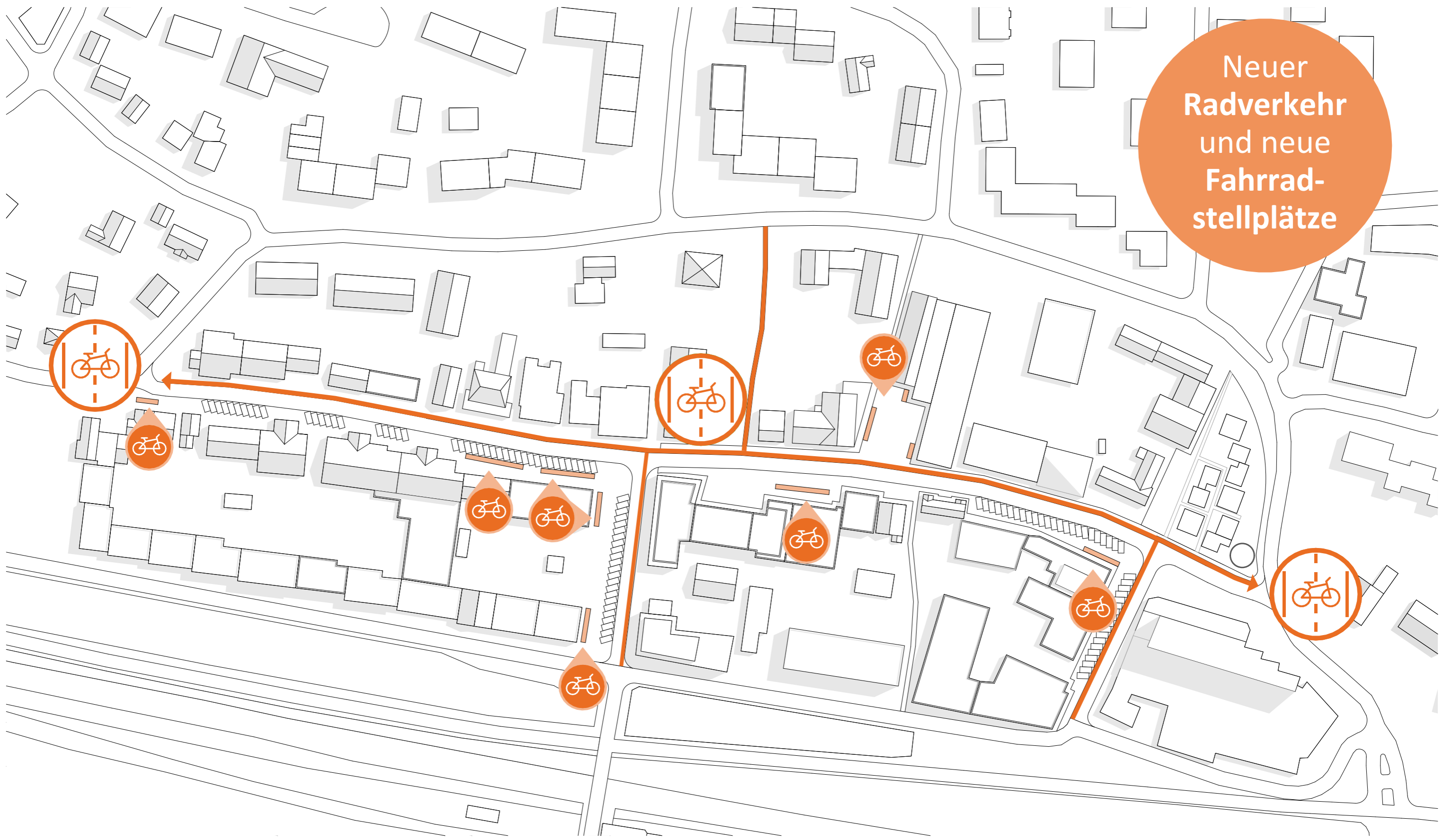
4. Wochenmarkt durch Ortskern Vergrößert

Größere
Flächen
für einen
optimalen
Wochenmarkt

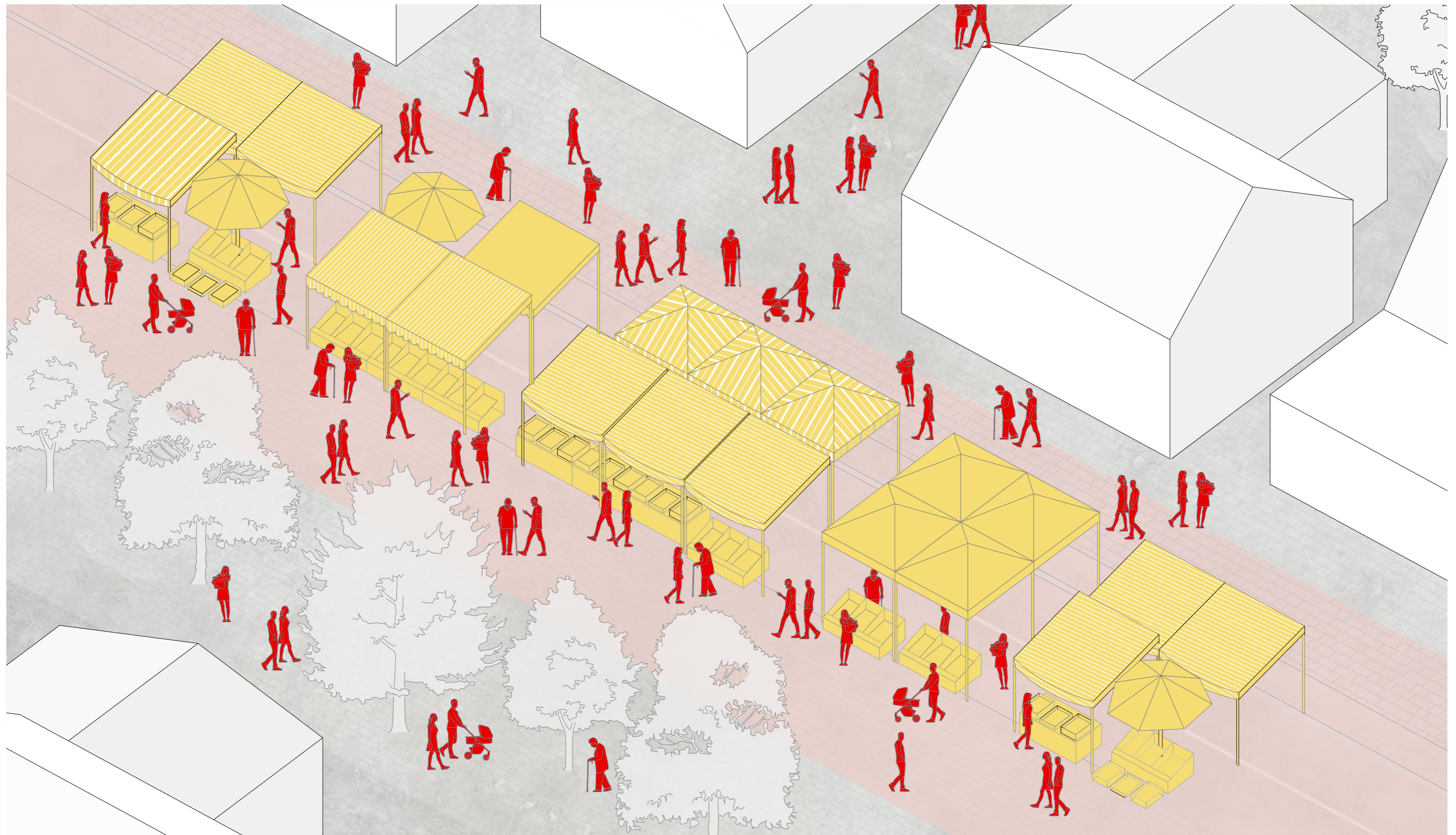


2. Radwege Fahrradstellplätze

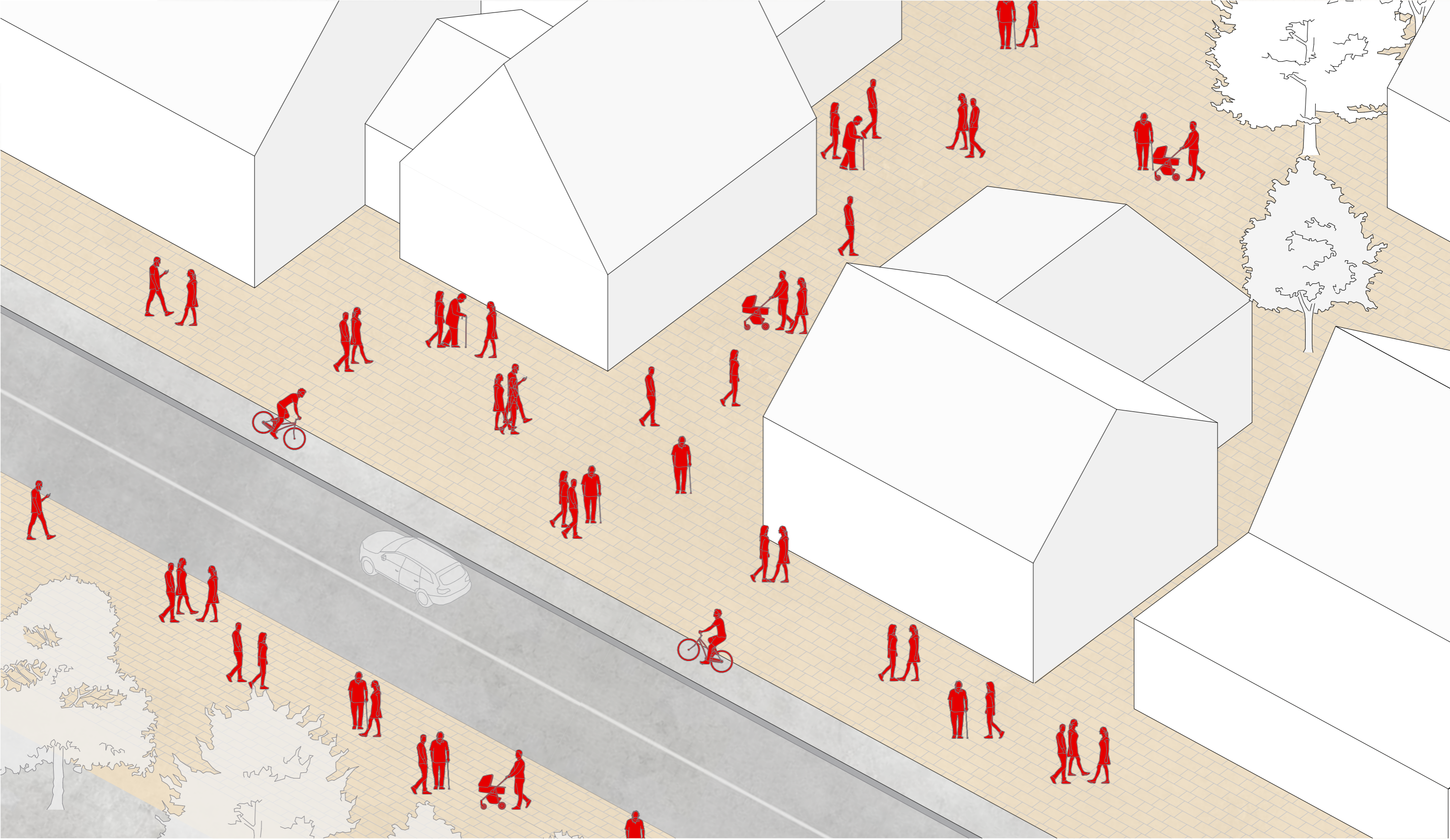
Neuer
Radverkehr
und neue
Fahrrad-
stellplätze



Wochenmärkte

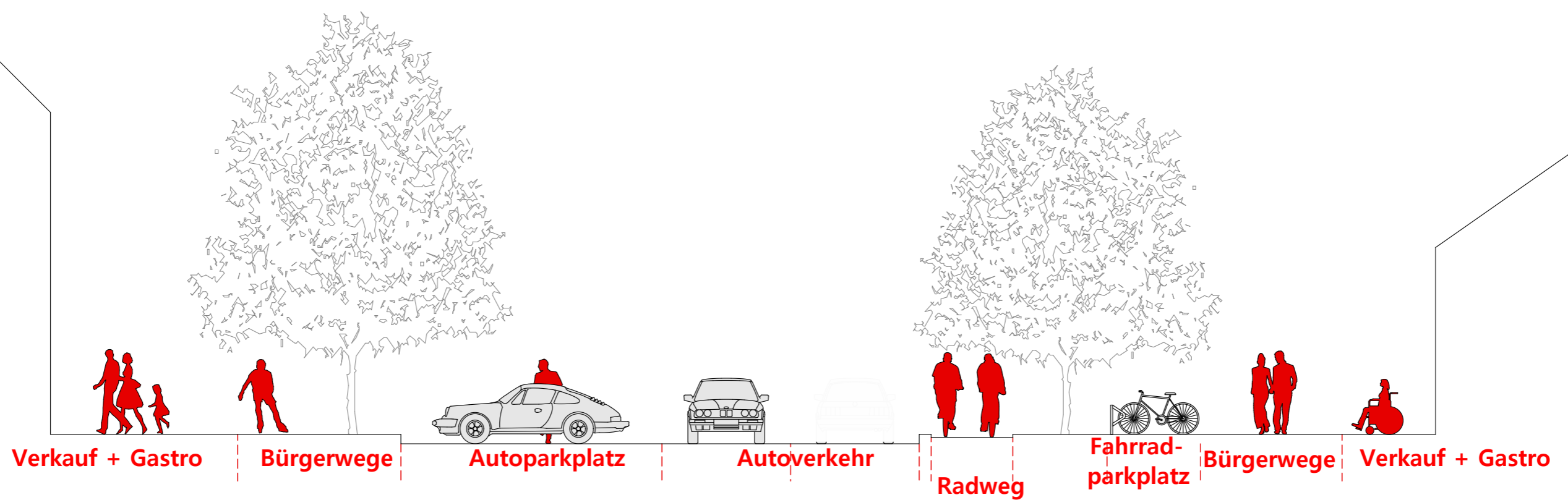
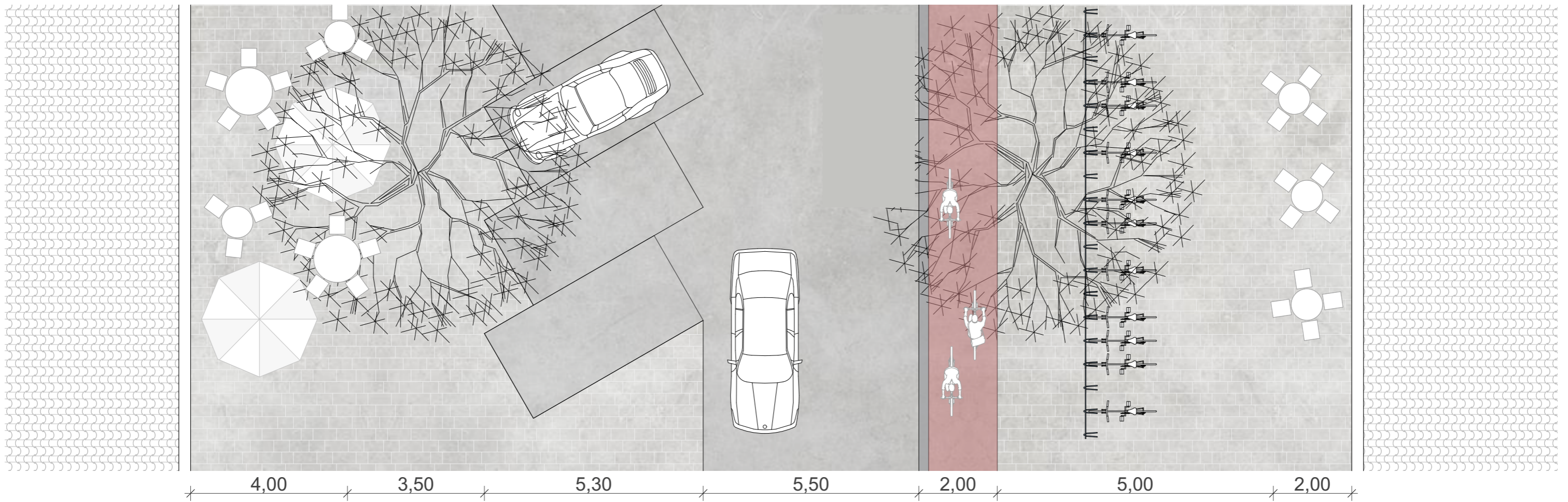


Fußgängerbereich



Raumkonzept | Zonierungen

Verkehrswege / Handel




5. Denkmäler | Grüne Insel



Mehr Fokus für Denkmäler



Denkmäler Insel

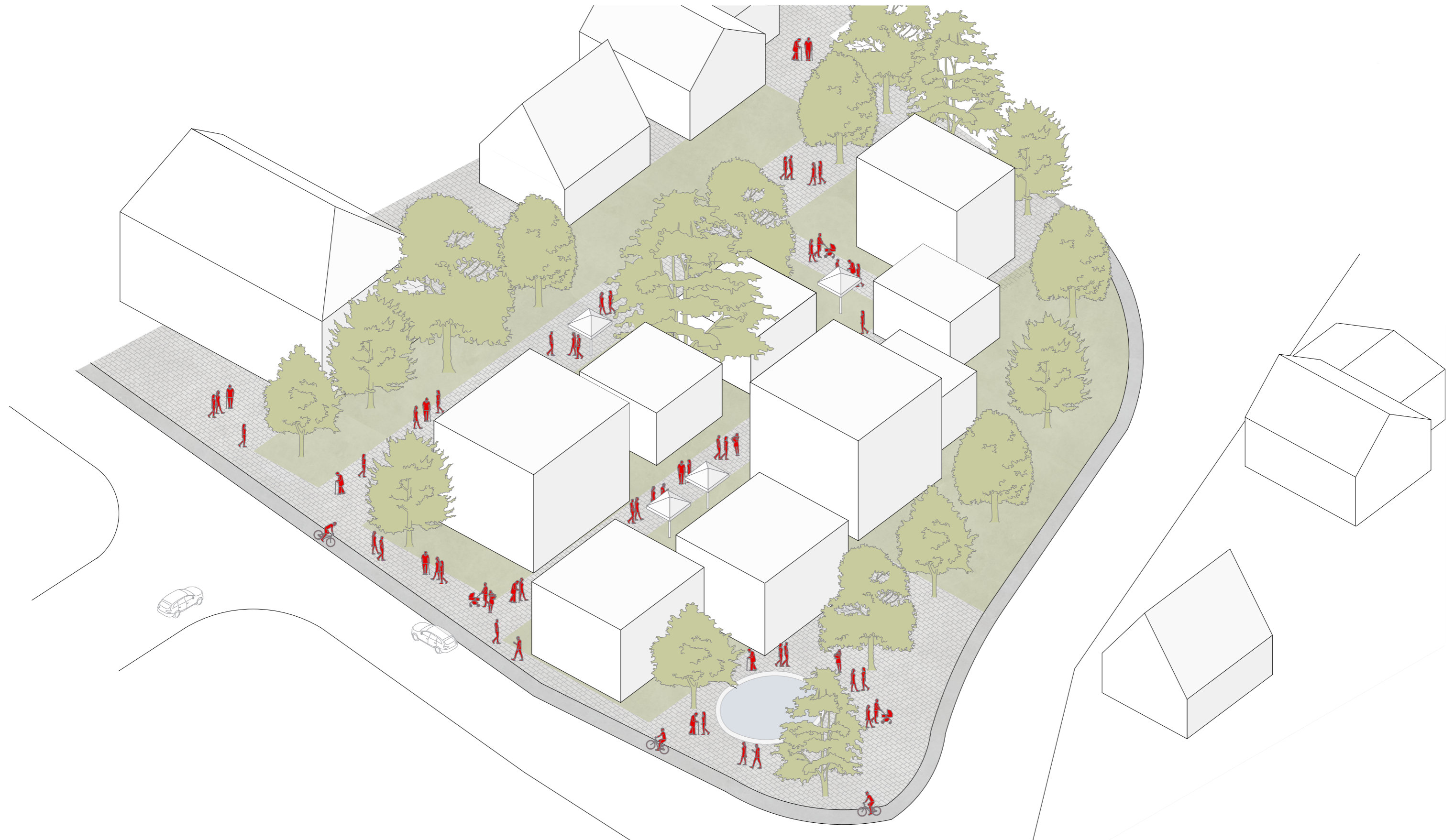


Gefallenendenkmal Rissen



Denkmäler Insel

Erholung-Grünzone / Kommunikation / Begegnungen / Park



RISSENER ORTSKERN



RISSENER ORTSKERN

