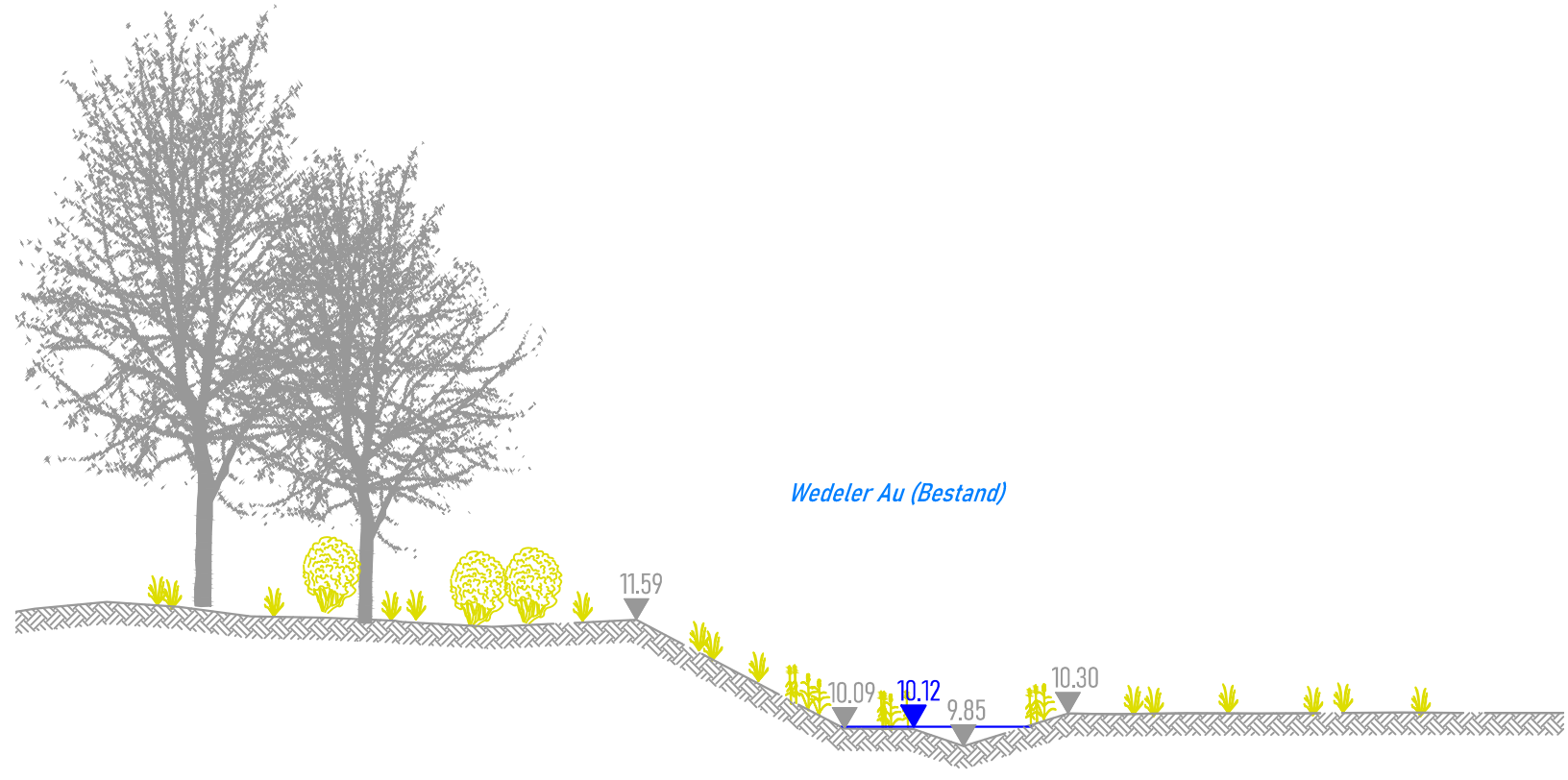
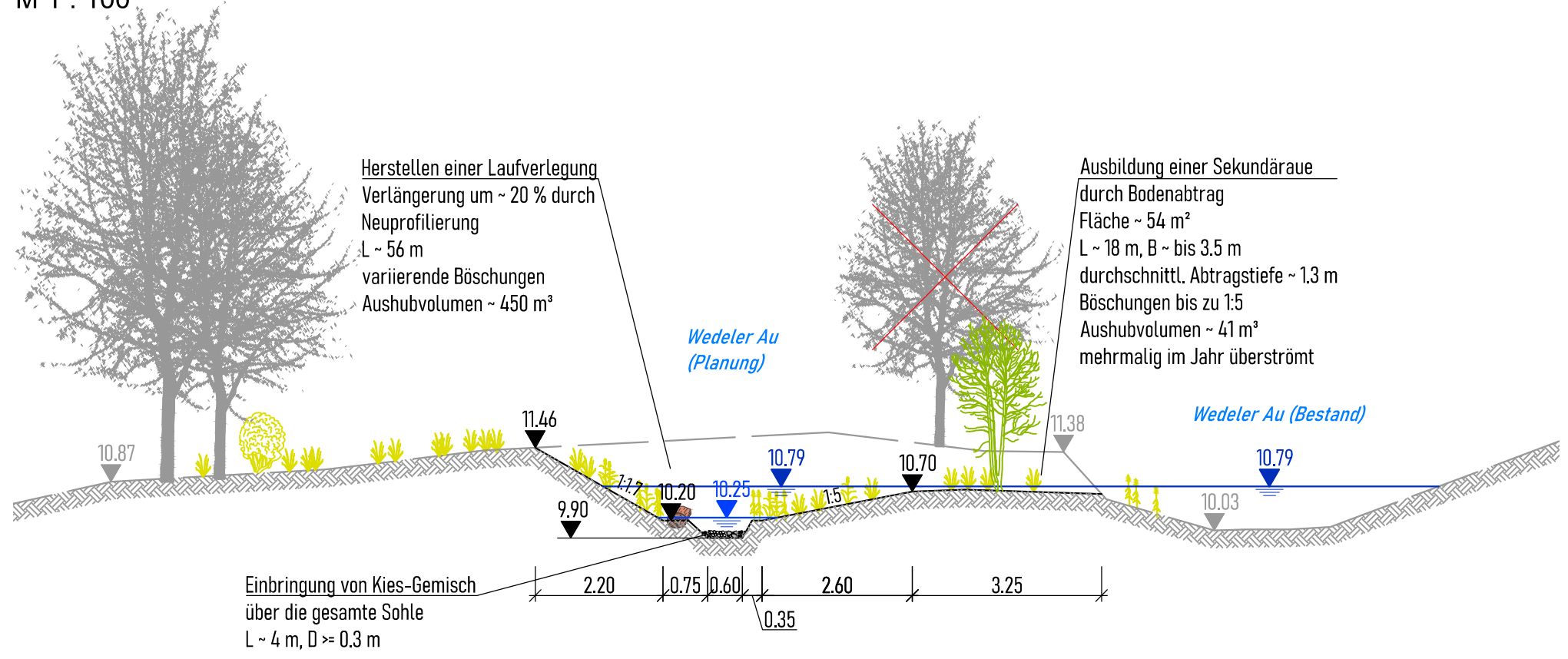


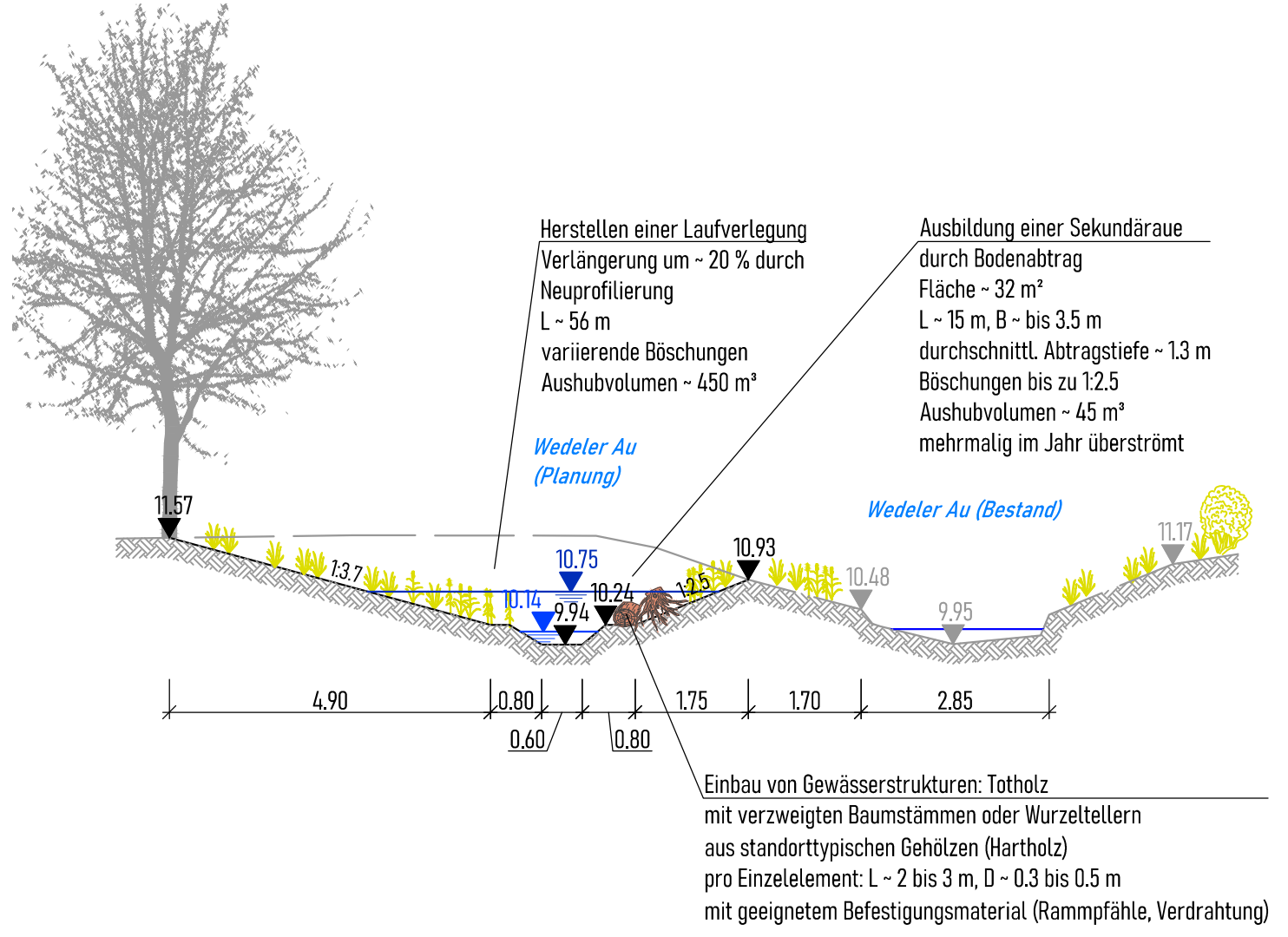
Schnitt C -C'  
M 1 : 100



Schnitt D -D'  
M 1 : 100



Schnitt E -E'  
M 1 : 100



Zeichenerklärung



	Erstellt: 18.11.2021	Projekt-Nr: 21.P.035
	Bearbeitet: A.T.	Stand: GU
	CAD: A.D.	Lagebezug: ETRS89, UTM
	Geprüft: C.G.	Blattgröße [mm]: 490 x 420

Index	Änderungen und Ergänzungen	Bearbeitet (Name)	Leit- / Kurzzeichen und Unterschrift	Datum

Bedarfsträger: **Freie und Hansestadt Hamburg**  
Bezirksamt Altona  
Dezernat für Wirtschaft, Bauen und Umwelt

Realisierungsträger: **Freie und Hansestadt Hamburg**  
Bezirksamt Altona  
Dezernat für Wirtschaft, Bauen und Umwelt  
Fachamt Management des öffentlichen Raumes  
Abschnitt Wasserwirtschaft

Baumaßnahme: Neubau eines Durchlasses Wedeler Au unter dem Feldweg 82		Datum: ..... Bearbeitet: A/MR 231 ..... Unterschrift, Projektleiter / Sachbearbeiter
Teilbaumaßnahme: Neubau des Gewässerverlaufs		Datum: ..... Fachtechnisch geprüft: A/MR 230 ..... Unterschrift, Abschnittsleiter
Planinhalt: Querschnitte		Datum: ..... Aufgestellt: A/MR 20 ..... Unterschrift, Abteilungsleiter
Zeichnung Nr: 5.3	Maßstab: 1 : 100	..... Unterschrift, Technische Aufsicht
Datum: ..... Geprüft: .....	..... Unterschrift, Fachamtsleiter	Datum: ..... Freigegeben: A/MR ..... Unterschrift, Fachamtsleiter

K:\DAW\300\_Projektunterlagen\340\_Karten\343\_AutoCAD\DAW\_LPH4\_LP+DZ\_Endabgabe.dwg