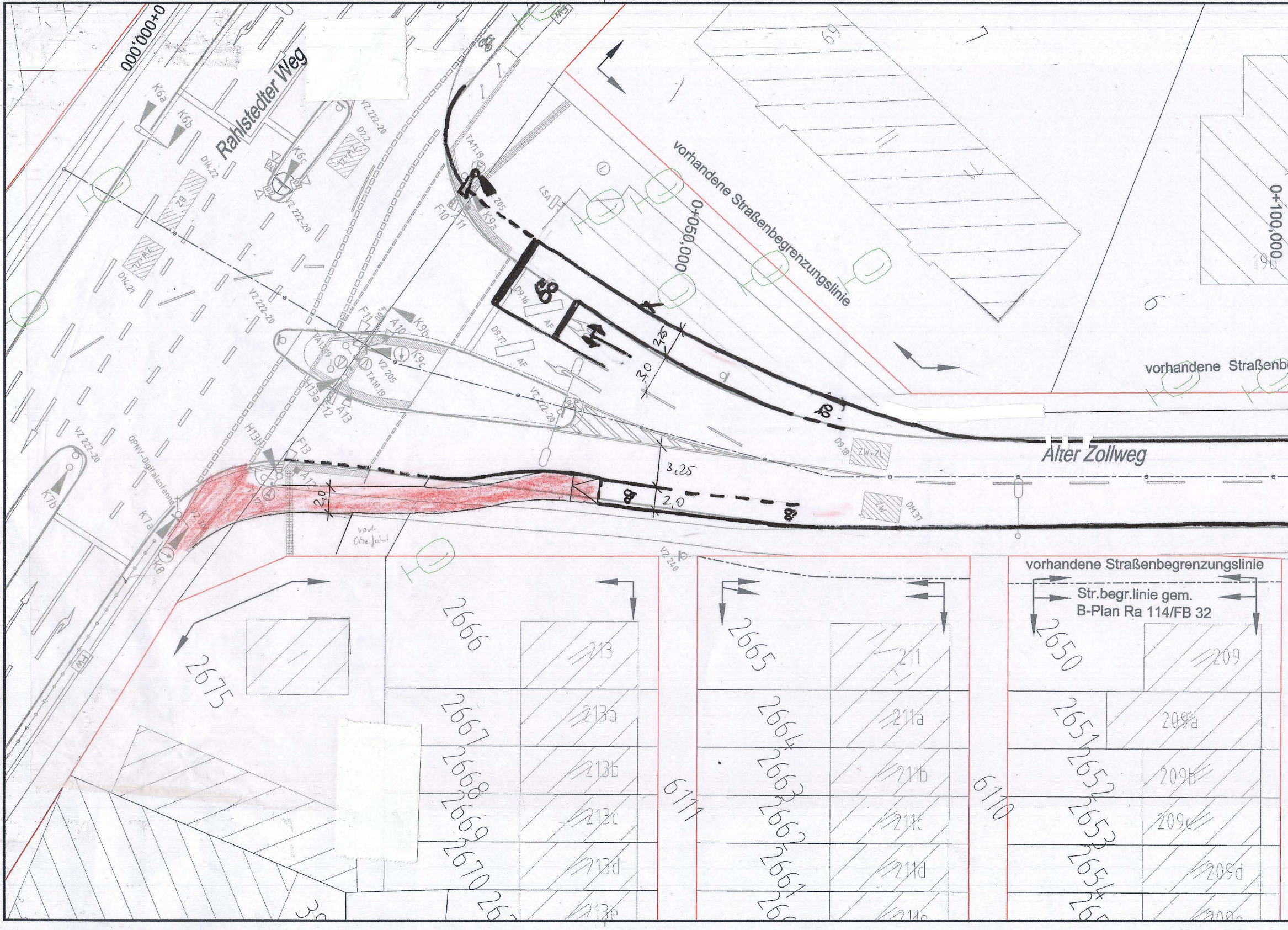
Rahlstedter Weg
Alter Zollweg
0+000,000
0+050,000
0+100,000
vorhandene Straßenbegrenzungslinie
vorhandene Straßenbe
vorhandene Straßenbegrenzungslinie
Str.begr.linie gem.
B-Plan Ra 114/FB 32
ÖPNV-Digitalantenne
LSA
K6a
K6b
K6c
K7a
K7b
K8
K9a
K9b
K9c
A10
A11
A12
A13
F10
F11
F13
H13a
H13b
TA10.19
TA11.19
VZ 222-20
VZ 205
VZ 240
D14.22
D14.21
D2.2
D9.16
D9.17
D9.18
DM.37
Z8
ZW+ZL
ZW
AF
205
3,25
3,0
2,25
2,0
2,0
vorh. Gehweg
69
196
9
7
2666
2667
2668
2669
2670
2675
2665
2664
2663
2662
2661
2650
2651
2652
2653
2654
6111
6110
213
213a
213b
213c
213d
213e
211
211a
211b
211c
211d
211e
209
209a
209b
209c
209d

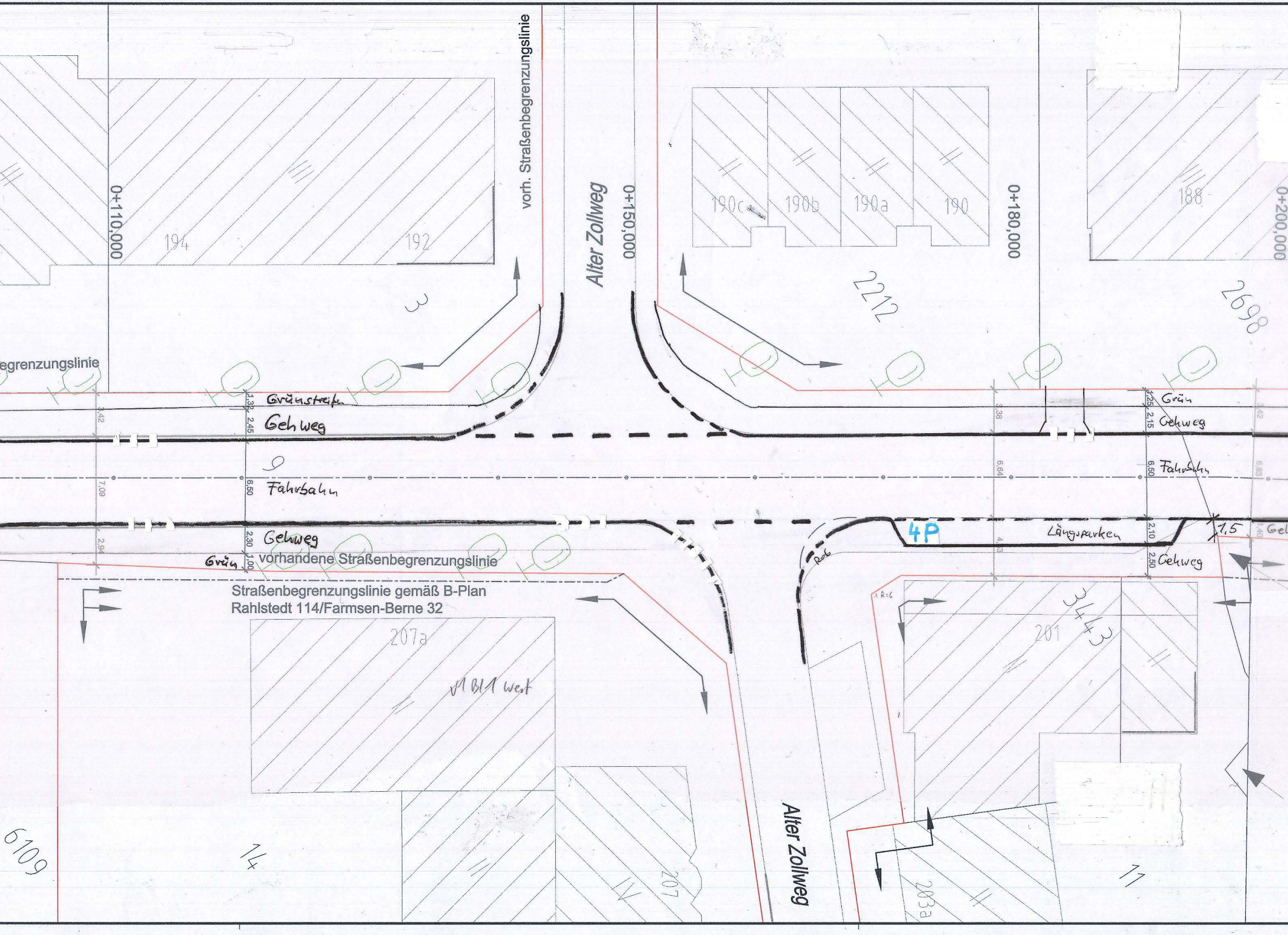
vorh. Straßenbegrenzungslinie
Alter Zollweg
0+110,000
0+150,000
0+180,000
0+200,000
194
192
190c
190b
190a
190
188
3
2212
2698
egrenzungslinie
Grünstreifen
Gehweg
Fahrbahn
9
Gehweg
Grün
vorhandene Straßenbegrenzungslinie
Straßenbegrenzungslinie gemäß B-Plan
Rahlstedt 114/Farmsen-Berne 32
1,32
2,45
6,50
2,30
1,00
3,42
7,09
2,94
3,38
6,64
4,3
1,25
2,15
6,50
2,10
2,50
3,42
6,83
1,40
Grün
Gehweg
Fahrbahn
4P
Längsparken
Gehweg
1,5
Gel
R=6
x R=6
3443
201
207a
V1B11 West
Alter Zollweg
207
6109
14
203a
11

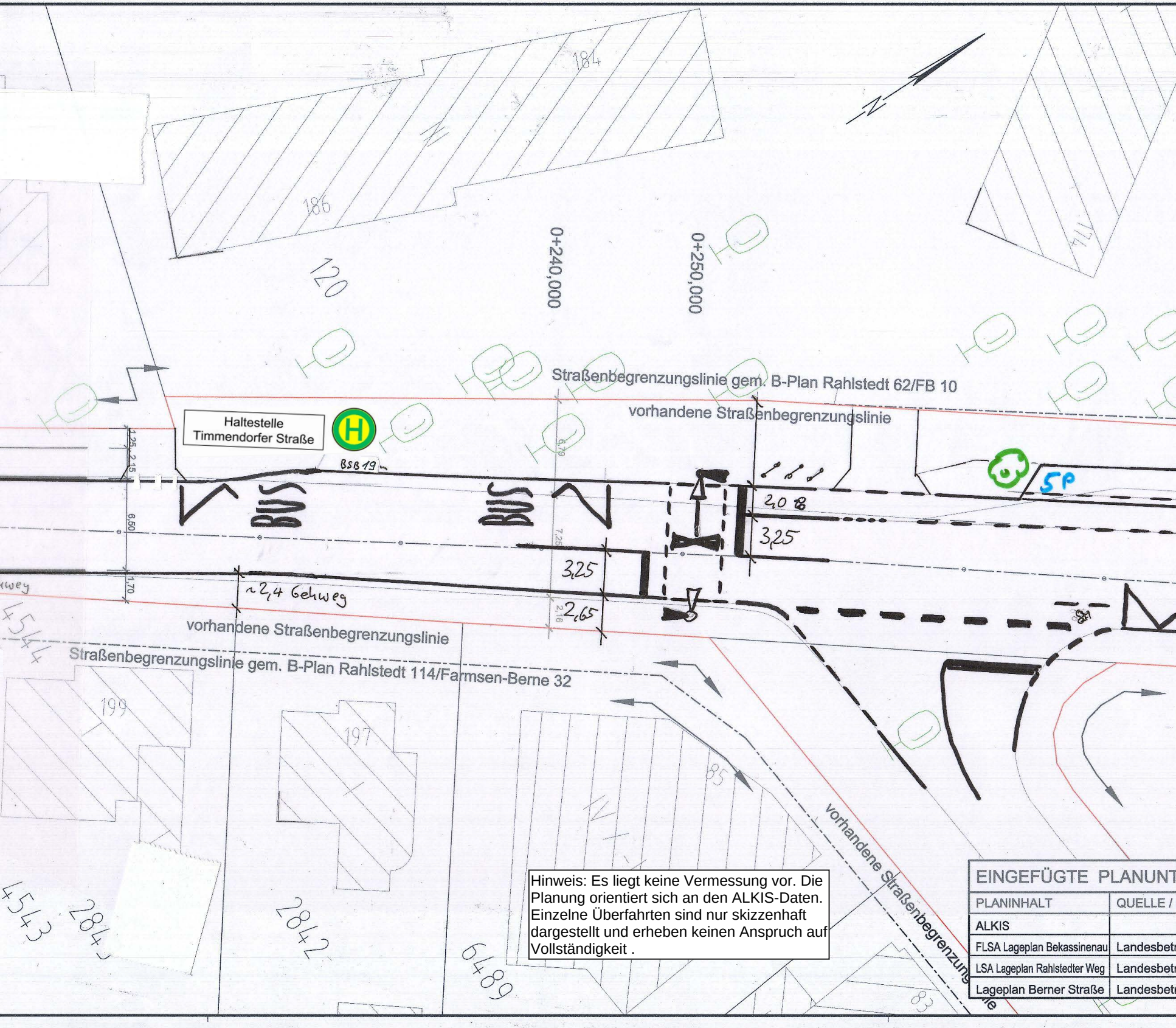
184
186
120
174
0+240,000
0+250,000
Straßenbegrenzungslinie gem. B-Plan Rahlstedt 62/FB 10
vorhandene Straßenbegrenzungslinie
Haltestelle Timmendorfer Straße
H
BSB 19 m
1,25
2,15
6,50
1,70
6,79
7,25
2,16
BUS
BUS
2,0 8
3,25
3,25
2,65
~2,4 Gehweg
5P
vorhandene Straßenbegrenzungslinie
Straßenbegrenzungslinie gem. B-Plan Rahlstedt 114/Farmsen-Berne 32
vorhandene Straßenbegrenzungslinie
199
197
85
83
4544
4543
284
2842
6489

Hinweis: Es liegt keine Vermessung vor. Die Planung orientiert sich an den ALKIS-Daten. Einzelne Überfahrten sind nur skizzenhaft dargestellt und erheben keinen Anspruch auf Vollständigkeit .

EINGEFÜGTE PLANUNT

PLANINHALT	QUELLE /
ALKIS	
FLSA Lageplan Bekassinenau	Landesbetr
LSA Lageplan Rahlstedter Weg	Landesbetr
Lageplan Berner Straße	Landesbetr

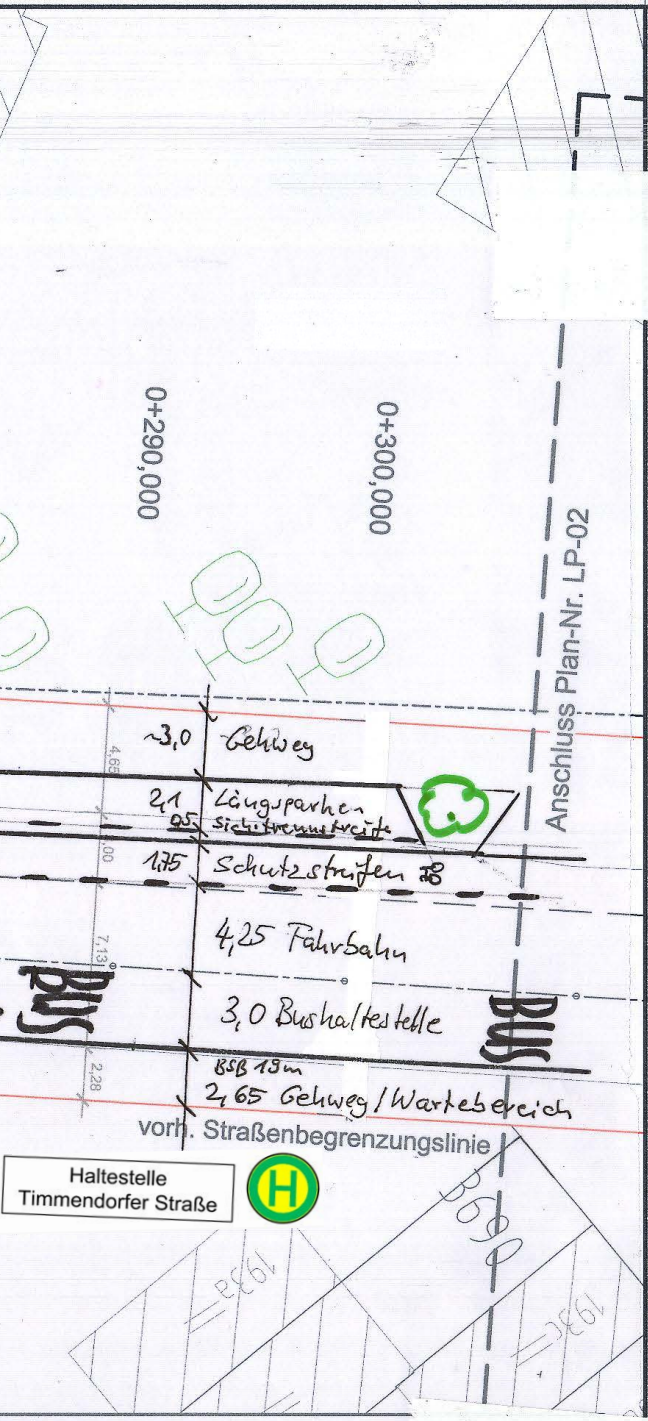
0+290,000
0+300,000
Anschluss Plan-Nr. LP-02
~3,0 Gehweg
2,1 Längsparken
0,5 Sichttrennstreifen
1,75 Schutzstreifen
4,25 Fahrbahn
3,0 Bushaltestelle
BSB 19m
2,65 Gehweg / Wartebereich
4,65
,00
7,13
2,28
BUS
BUS
vorh. Straßenbegrenzungslinie
Haltestelle
Timmendorfer Straße
H
B69

TERLAGEN	
FACHPLANER	
rieb Strassen, Brücken und Gewässer Hamburg	03.03.201
rieb Strassen, Brücken und Gewässer Hamburg	07.03.2018
rieb Strassen, Brücken und Gewässer Hamburg	14.10.2019

Übersichtsskizze:

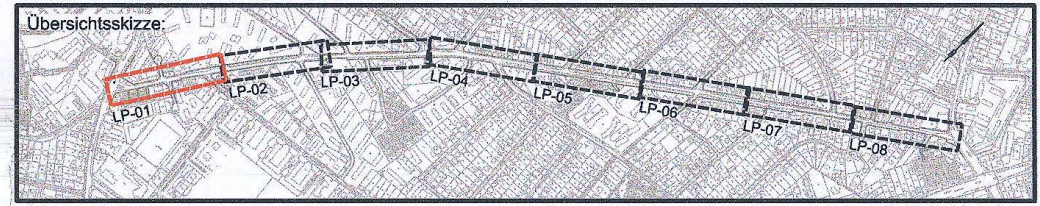
LP-01
LP-02
LP-03
LP-04
LP-05
LP-06
LP-07
LP-08

Vorplanung

MASUCH + OLBRISCH
Ingenieurgesellschaft für das Bauwesen mbH

Gewerbering 2
22113 Oststeinbek b. Hamburg

Telefon 040 / 713004-(0)
Telefax 040 / 713004-10

Internet www.moingenieure.de
eMail mo@moingenieure.de

	Bearbeitet	Gezeichnet	Geprüft	Aufgestellt
Datum	11.11.2020	11.11.2020		
Name	[redacted]	[redacted]		

Index	Änderungen und Ergänzungen	Bearbeitet (Name)	Leit- / Kurzzeichen und Unterschrift	Datum

Bedarfsträger:

Freie und Hansestadt Hamburg
Bezirksamt Wandsbek
Dezernat Wirtschaft, Bauen und Umwelt
Fachamt Management des öffentlichen Raumes

Realisierungsträger:

Freie und Hansestadt Hamburg
Bezirksamt Wandsbek
Dezernat Wirtschaft, Bauen und Umwelt
Fachamt Management des öffentlichen Raumes

Baumaßnahme: Machbarkeitsstudie Radverkehr

Datum: ....
Bearbeitet:
....
Unterschrift

Teilbaumaßnahme: Alter Zollweg

Datum: ....
Fachtechnisch geprüft:
....
Unterschrift

Planinhalt: Lageplan Variante 1 Mischverkehr und Schutzstreifen

Datum: ....
Aufgestellt:
....
Unterschrift

Zeichnung Nr: LP-01

Maßstab: 1 : 250

Datum: ....
Geprüft:
....
Unterschrift, Technische Aufsicht

Datum: ....
Freigegeben:
....
Unterschrift

Plangröße: 1447 x 297