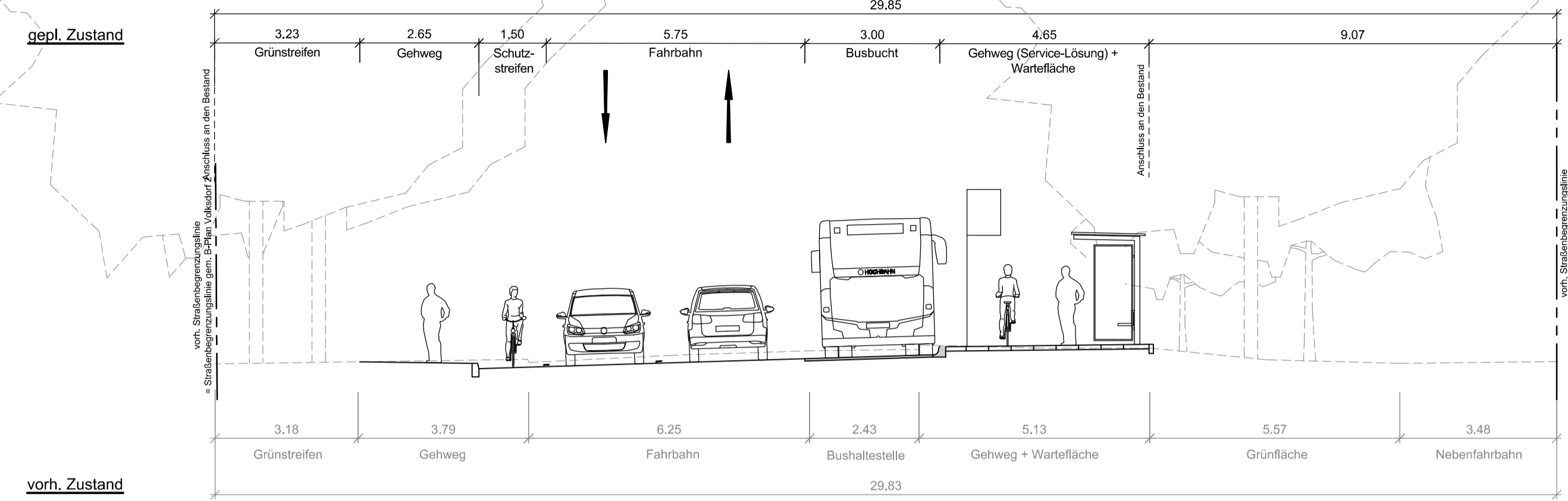
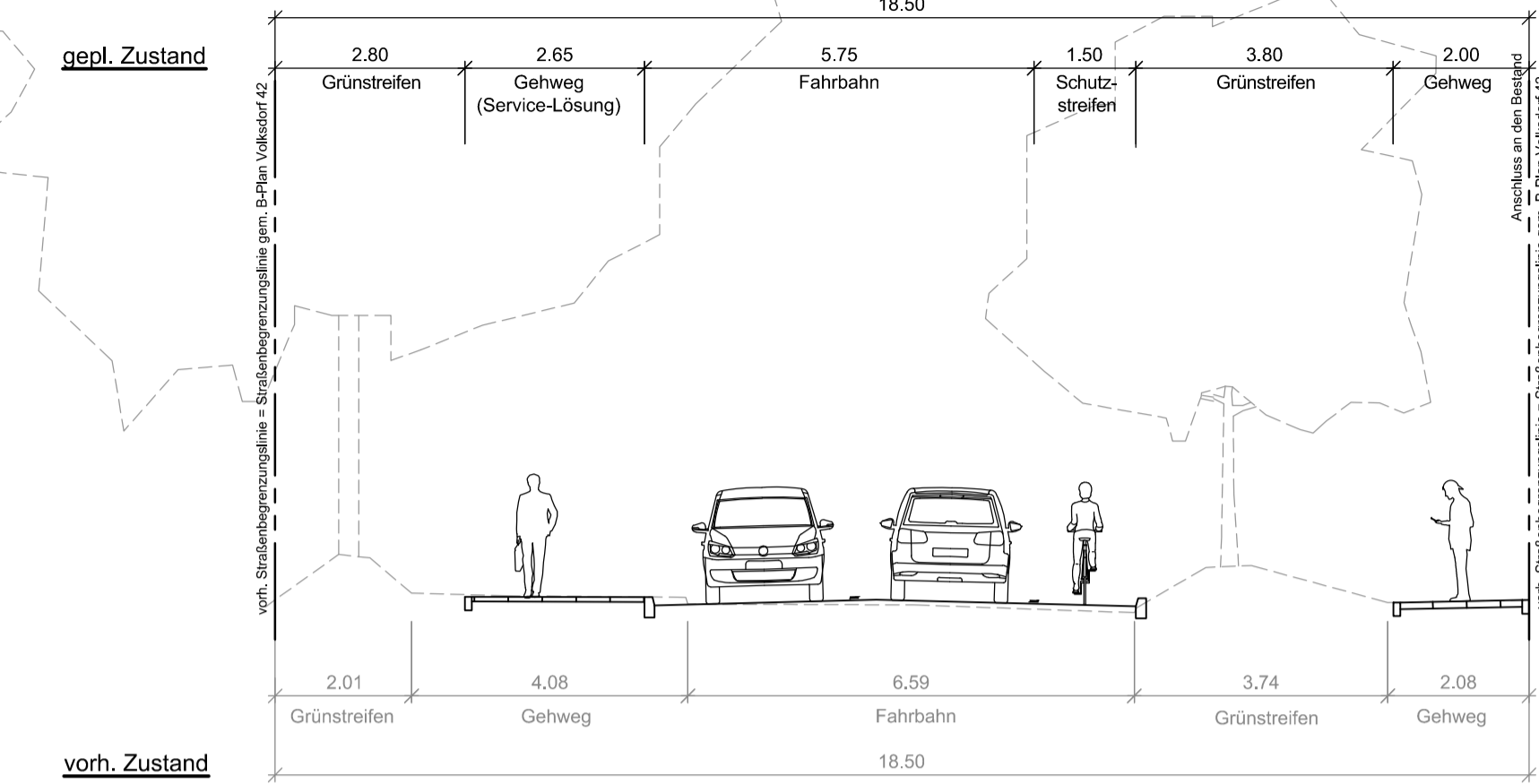


**Volksdorfer Damm**  
Schnitt D - D

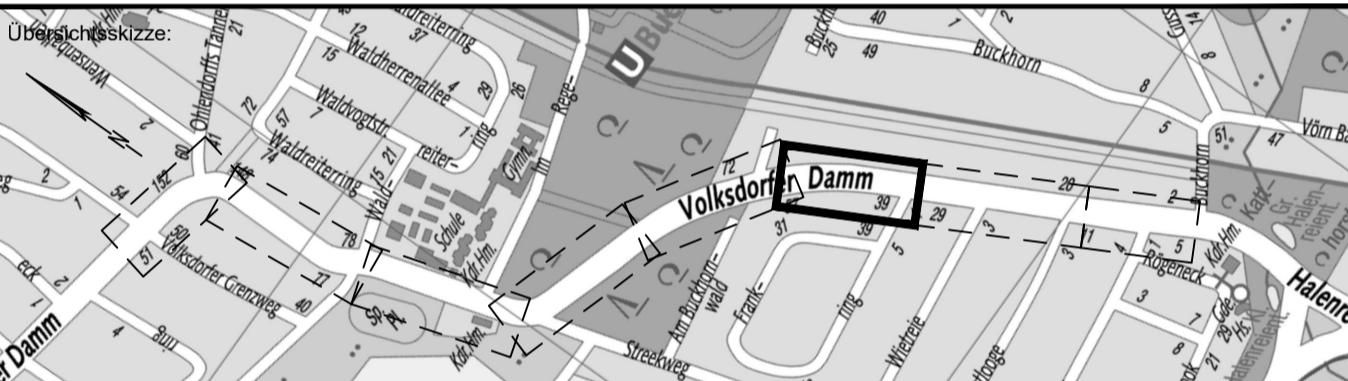


**Volksdorfer Damm**  
Schnitt C - C



**Zeichenerklärung**

- vorh. / gepl. Lichtsignalanlage
- vorh. / gepl. Beleuchtung
- gepl. Beleuchtung (Fußgängerüberweg)
- vorh. / zu fallender/ gepl. Baum
- vorh. / gepl. Fahrradablenkbügel
- vorh. / gepl. Verkehrszeichen
- gepl. Eichenspaltpfähle
- vorh. / gepl. Haltestellenmast
- gepl. Fahrbahn
- gepl. Betonfläche
- gepl. Rippen- und Noppenpflaster
- gepl. Überfahrt / Parkfläche



Planverfasser:  
**LEHNE** Ingenieurgesellschaft mbH für Bauen und Umwelt  
Beratung · Planung · Bauleitung · E-Mail: info@lehne-ing.de · www.lehne-ing.de  
Tel. 040 / 2849916 · Fax 040 / 2849916 · 11 · Danziger Str. 35a · 20099 Hamburg

Datum : 06.08.2020 Bearbeitet : Gezeichnet :

Index	Änderungen und Ergänzungen	Bearbeitet	Leitzichen LSBG	Datum

**FREIE UND HANSESTADT HAMBURG**  
Landesbetrieb Straßen, Brücken und Gewässer  
Geschäftsbereich Straßen  
Fachbereich -S2-

Baumaßnahme: **Erhaltungsmanagement für Hamburgs Straßen (EMS-HH)**

Teilbaumaßnahme: **Volksdorfer Damm von Waldweg bis Volksdorfer Grenzweg**

Planinhalt: **Verkehrstechnischer Lageplan**

Zeichnungs-Nr.: 16/12069-04-03

Maßstab: 1:250

Bearbeitet: - S 2 -

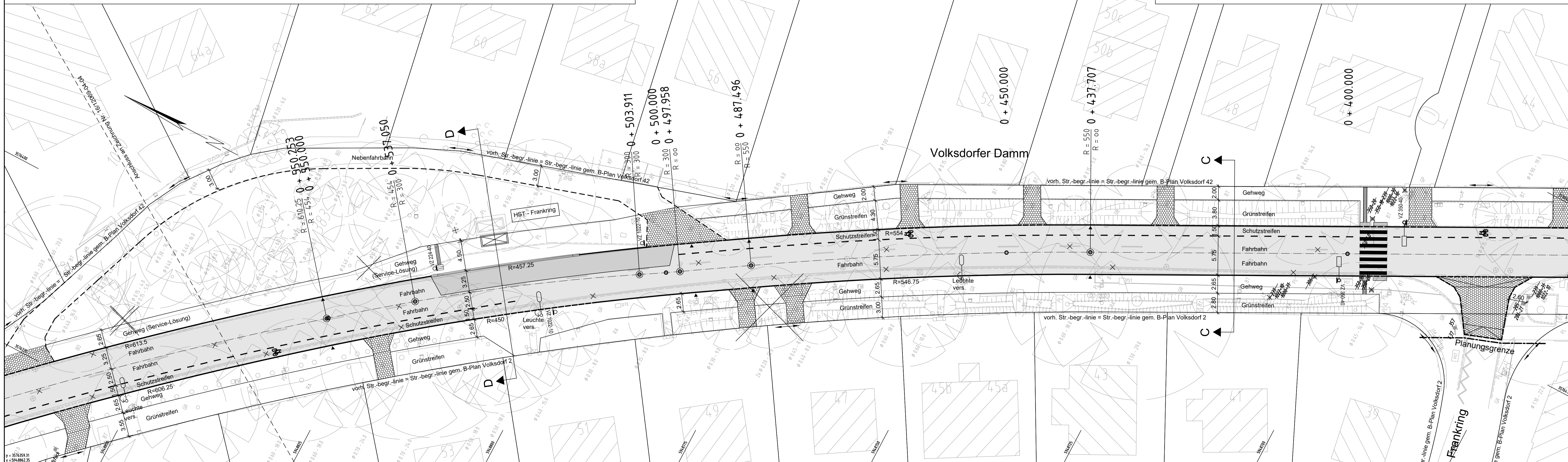
Datum

Aufgestellt: - S 2 / PL -

Datum

Freigegeben: - S 20 -

Datum



Y = 3576359.31  
X = 5916862.35