BPR
Dipl.-Ing. Bernd F. Künne & Partner
Beratende Ingenieure mbB

Straßenquerschnitt Nr. 1, Station 0+145,000

Ulzburger Straße auf Höhe Hausnummer 8 und 5

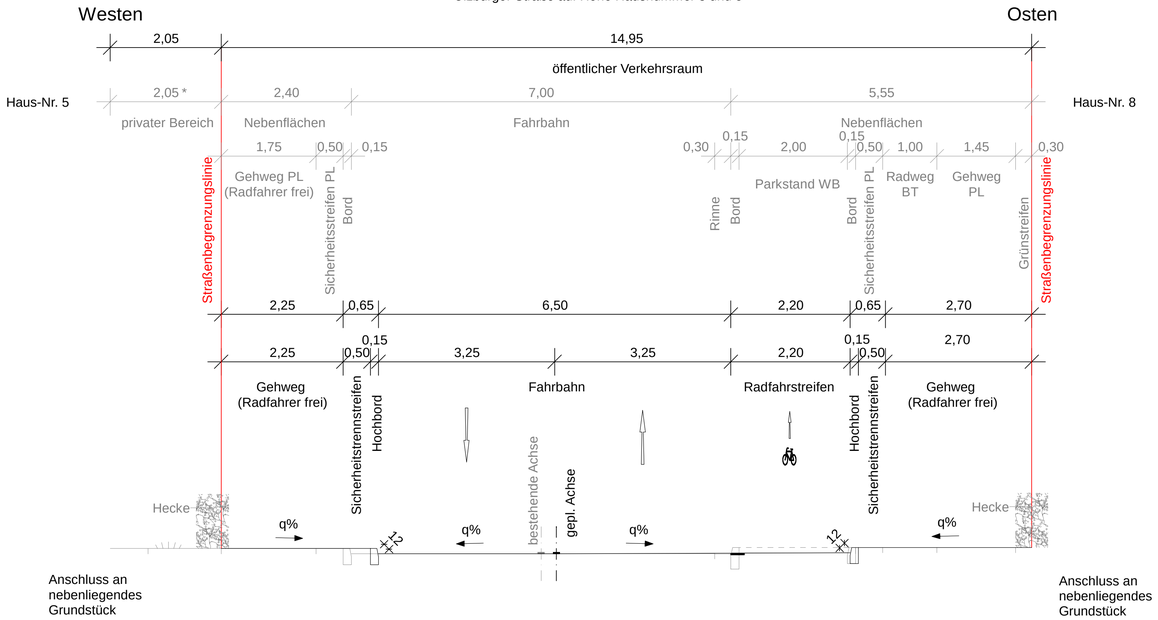

Planverfasser:

BPR Dipl.-Ing. Bernd F. Künne & Partner
Beratende Ingenieure mbB

Ostertorstraße 38/39 28195 Bremen +49 421 335 02 0 info@bpr-bremen.de

Dateiname:	Datum:	Gezeichnet:	Bearbeitet:	Verfasst:
SQ_QS_0+145.PLT	25.01.2021	[redacted]	[redacted]	[redacted]

Index	Änderungen und Ergänzungen	Bearbeitet	Leitzeichen LSBG	Datum

FREIE UND HANSESTADT HAMBURG

Landesbetrieb Straßen, Brücken und Gewässer
Geschäftsbereich Straßen
Fachbereich -S2-

Baumaßnahme:
Ausbau Straßenzüge Poppenbüttel

Teilbaumaßnahme:
Ulzburger Straße
PSP-Nr.: 12091

Planinhalt:
Straßenquerschnitt Nr. 1, Station 0+145,000
Höhe Hausnummer 8 und 5

Bearbeitet: - S2 -
Datum
Aufgestellt: - S2 / PL -
Datum
Freigegeben: - S20 -
Datum

Zeichnungs-Nr.:

Maßstab:
1 : 50

BPR
Dipl.-Ing. Bernd F. Künne & Partner
Beratende Ingenieure mbB

Straßenquerschnitt Nr. 2, Station 0+945

Ulzburger Straße auf Höhe Hausnummer 80 und 69b

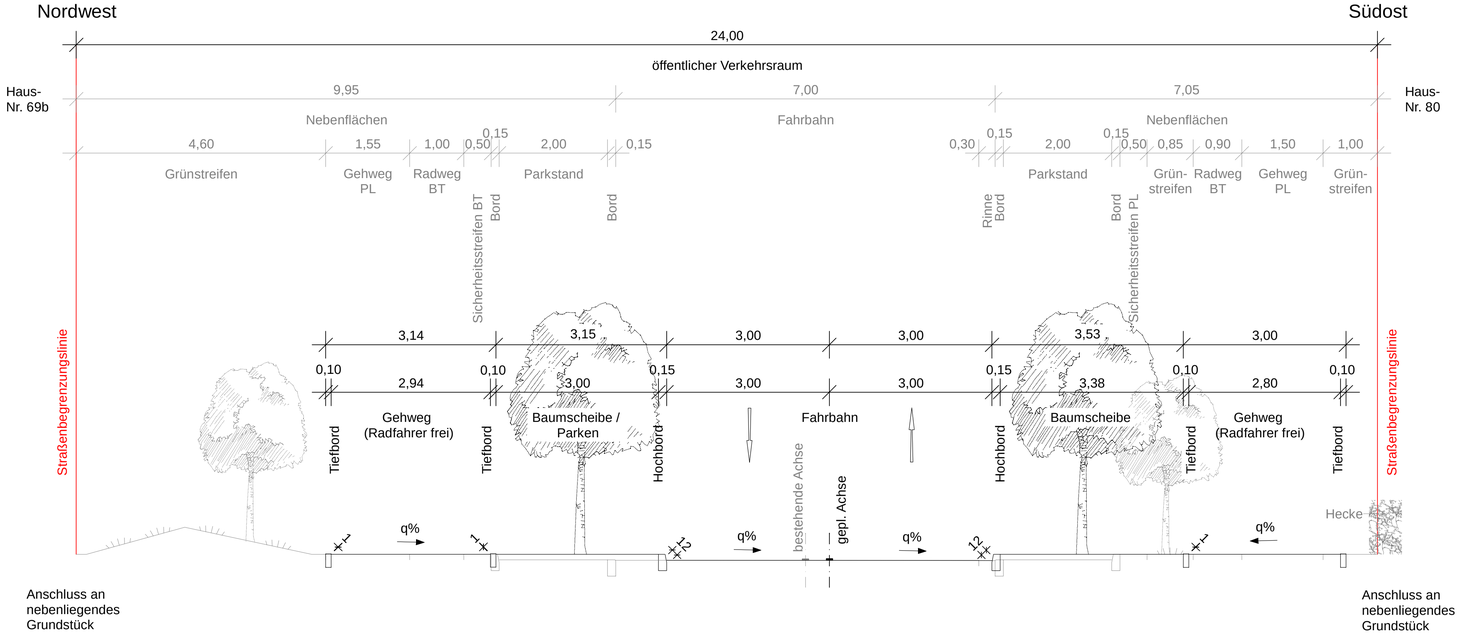

Planverfasser:

BPR Dipl.-Ing. Bernd F. Künne & Partner
Beratende Ingenieure mbB

Ostertorstraße 38/39 28195 Bremen +49 421 335 02 0 info@bpr-bremen.de

Dateiname:	Datum:	Gezeichnet:	Bearbeitet:	Verfasst:
SQ_QS_0+945.PLT	25.01.2021	[redacted]	[redacted]	[redacted]

Index	Änderungen und Ergänzungen	Bearbeitet	Leitzeichen LSBG	Datum

FREIE UND HANSESTADT HAMBURG

Landesbetrieb Straßen, Brücken und Gewässer
Geschäftsbereich Straßen
Fachbereich -S2-

Baumaßnahme:
Ausbau Straßenzüge Poppenbüttel

Teilbaumaßnahme:
Ulzburger Straße
PSP-Nr.: 12091

Planinhalt:
Straßenquerschnitt Nr. 2, Station 0+945
Höhe Hausnummer 80 und 69b

Bearbeitet: - S2 -
Datum
Aufgestellt: - S2 / PL -
Datum
Freigegeben: - S20 -
Datum

Zeichnungs-Nr.:

Maßstab: 1 : 50

BPR Dipl.-Ing. Bernd F. Künne & Partner
Beratende Ingenieure mbB

Straßenquerschnitt Nr. 3, Station 1+537,000

Poppenbütteler Berg auf Höhe Tennisplatz und Hausnummer 11

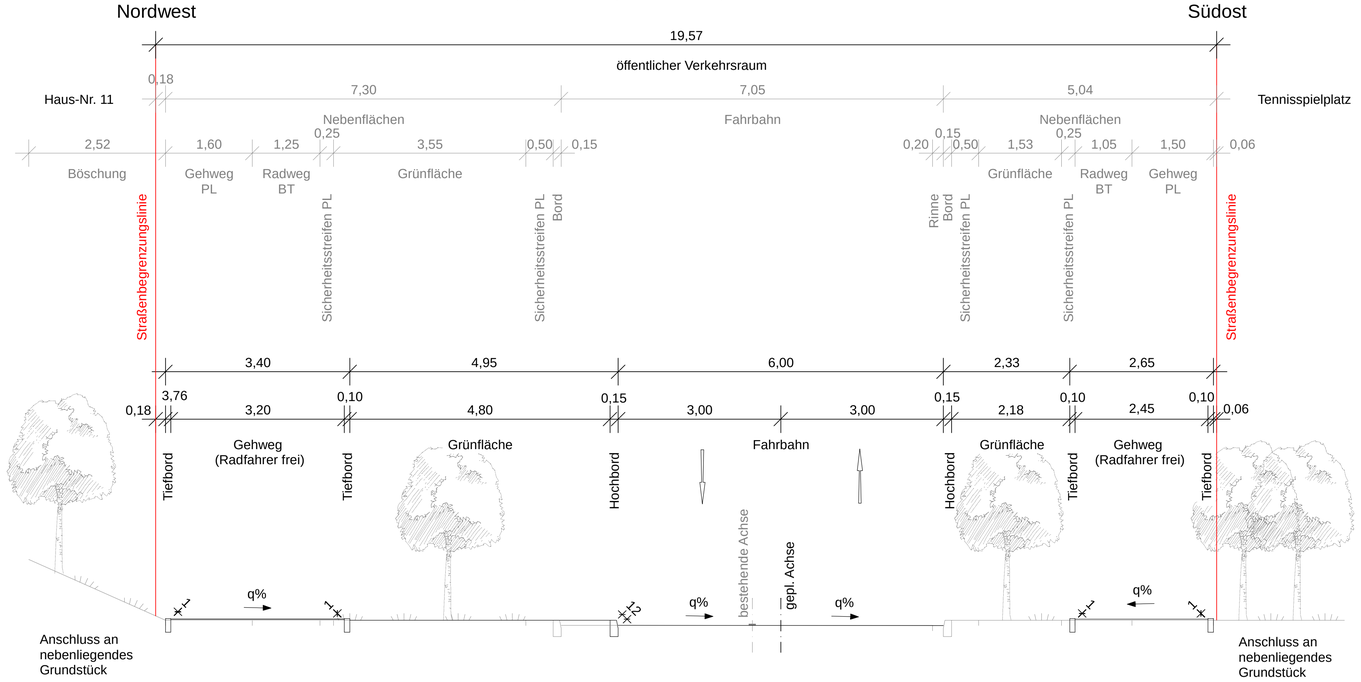

Planverfasser:

BPR Dipl.-Ing. Bernd F. Künne & Partner
Beratende Ingenieure mbB

Ostertorstraße 38/39 28195 Bremen +49 421 335 02 0 info@bpr-bremen.de

Dateiname:	Datum:	Gezeichnet:	Bearbeitet:	Verfasst:
SQ_QS_1+537.PLT	25.01.2021	[redacted]	[redacted]	[redacted]

Index	Änderungen und Ergänzungen	Bearbeitet	Leitzeichen LSBG	Datum

FREIE UND HANSESTADT HAMBURG

Landesbetrieb Straßen, Brücken und Gewässer
Geschäftsbereich Straßen
Fachbereich -S2-

Baumaßnahme:
Ausbau Straßenzug Poppenbüttel

Teilbaumaßnahme:
Poppenbütteler Berg
PSP-Nr.: 12062

Planinhalt:
Straßenquerschnitt Nr. 3, Station 1+537,000
Höhe Hausnummer 11

Bearbeitet: - S2 -
Datum
Aufgestellt: - S2 / PL -
Datum
Freigegeben: - S20 -
Datum

Zeichnungs-Nr.:

Maßstab: 1 : 50

BPR Dipl.-Ing. Bernd F. Künne & Partner
Beratende Ingenieure mbB

Straßenquerschnitt Nr. 4, Station 2+502,000

Lemsahler Landstraße auf Höhe Hausnummer 38

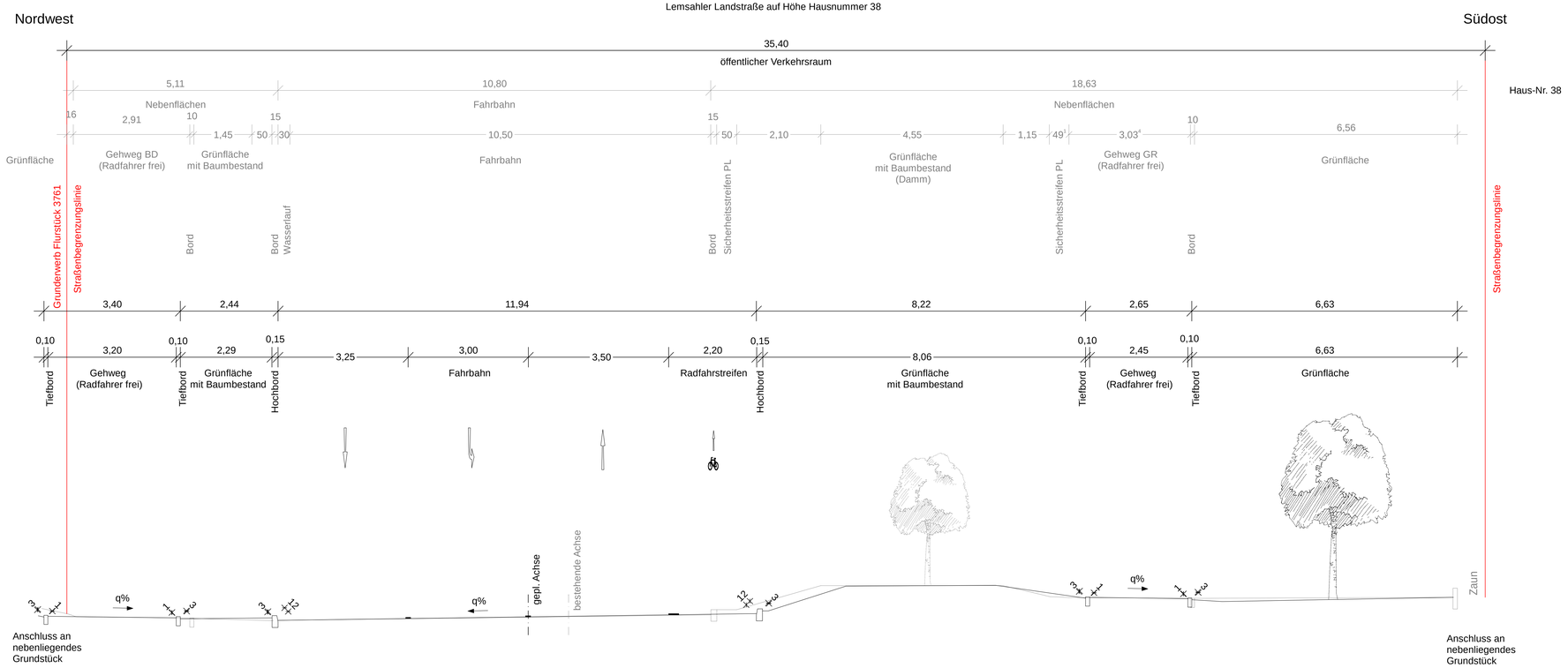

Haus-Nr. 38

Planverfasser:				
BPR Dipl.-Ing. Bernd F. Künne & Partner Beratende Ingenieure mbB Osterstorstraße 38/39 28195 Bremen +49 421 335 02 0 info@bpr-bremen.de				BPR
Dateiname:	Datum:	Gezeichnet:	Bearbeitet:	Verfasst:
SQ_QS_2+502.PLT	25.01.2021	[redacted]	[redacted]	[redacted]

Index	Änderungen und Ergänzungen	Bearbeitet	Leitzeichen LSBG	Datum

FREIE UND HANSESTADT HAMBURG
Landesbetrieb Straßen, Brücken und Gewässer
Geschäftsbereich Straßen
Fachbereich -S2-

Baumaßnahme: Ausbau Straßenzug Poppenbüttel	Bearbeitet: - S2 - Datum
Teilbaumaßnahme: Lemsahler Landstraße PSP-Nr.: 12090	Aufgestellt: - S2 / PL - Datum
Planinhalt: Straßenquerschnitt Nr. 4, Station 2+502,000 Höhe Hausnummer 38	Freigegeben: - S20 - Datum
Zeichnungs-Nr.:	Maßstab: 1:50

2670 SQ_QS_2+502.PLT 29.01.2021

2670 \ SQ_QS_2+502.PLT \ Plot: 29.01.2021 Pa 1 Format: 113,5x44,6cm

BPR
Dipl.-Ing. Bernd F. Künne & Partner
Beratende Ingenieure mbB

Straßenquerschnitt Nr. 5, Station 2+611,000

Lemsahler Landstraße auf Höhe Hausnummer 48

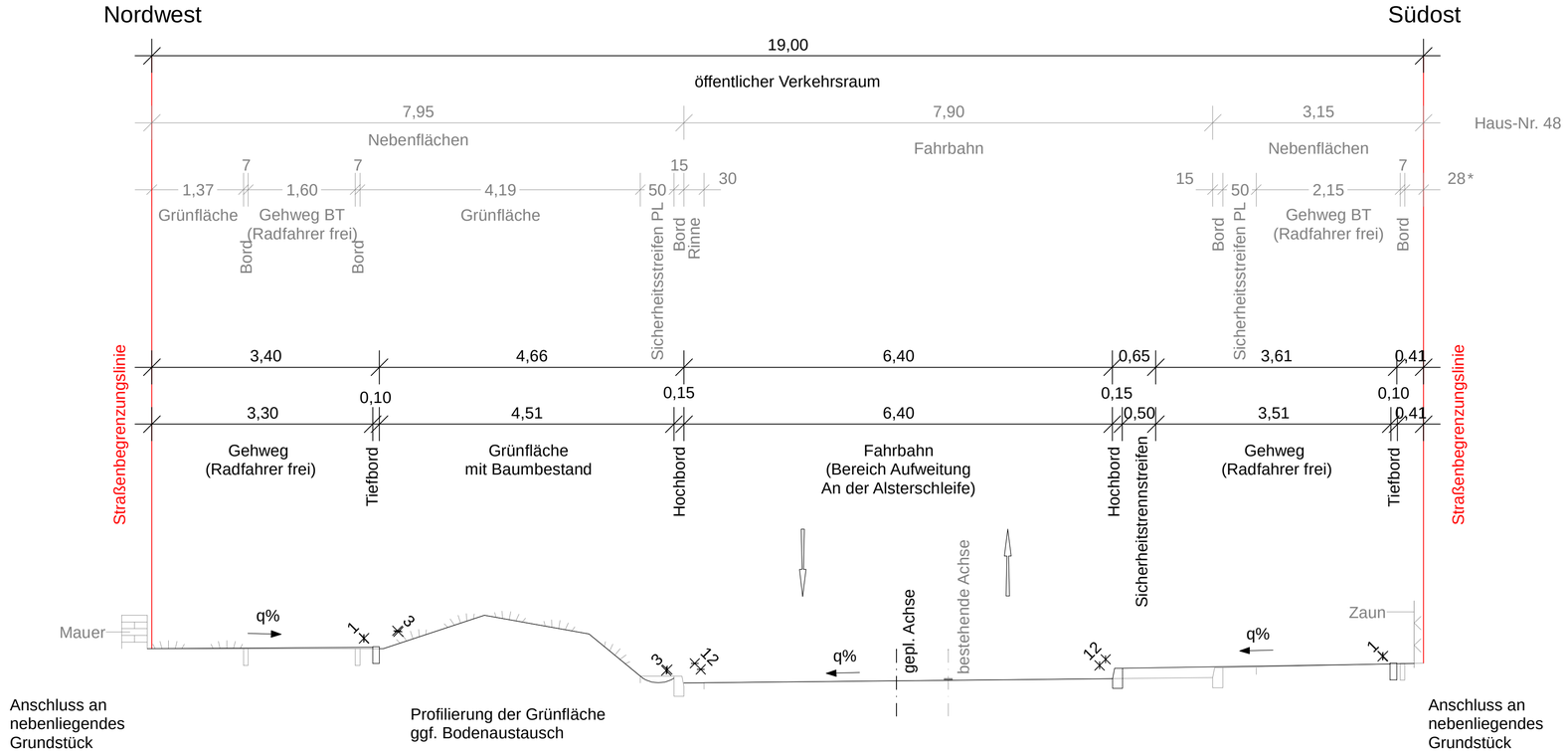

* Querschnittseinegung durch Grenzüberbauung

Planverfasser:
BPR Dipl.-Ing. Bernd F. Künne & Partner
Beratende Ingenieure mbB
Ostertorstraße 38/39 28195 Bremen +49 421 335 02 0 info@bpr-bremen.de

Dateiname:	Datum:	Gezeichnet:	Bearbeitet:	Verfasst:
SQ_QS_2+611.PLT	25.01.2021	[redacted]	[redacted]	[redacted]

Index	Änderungen und Ergänzungen	Bearbeitet	Leitzeichen LSBG	Datum

FREIE UND HANSESTADT HAMBURG
Landesbetrieb Straßen, Brücken und Gewässer
Geschäftsbereich Straßen
Fachbereich -S2-

Baumaßnahme:
Ausbau Straßenzug Poppenbüttel

Teilbaumaßnahme:
Lemsahler Landstraße
PSP-Nr.: 12090

Planinhalt:
Straßenquerschnitt Nr. 5, Station 2+611,000
Höhe Hausnummer 48

Bearbeitet: - S2 -
Datum
Aufgestellt: - S2 / PL -
Datum
Freigegeben: - S20 -
Datum

Zeichnungs-Nr.:

Maßstab: 1:50

2670 I SQ_QS_2+611.PLT I Plot: 29.01.2021 Pa I Format: 76,5x29,7cm

BPR Dipl.-Ing. Bernd F. Künne & Partner
Beratende Ingenieure mbB

Straßenquerschnitt Nr. 6, Station 3+975,000

Lemsahler Landstraße auf Höhe Hausnummer 179

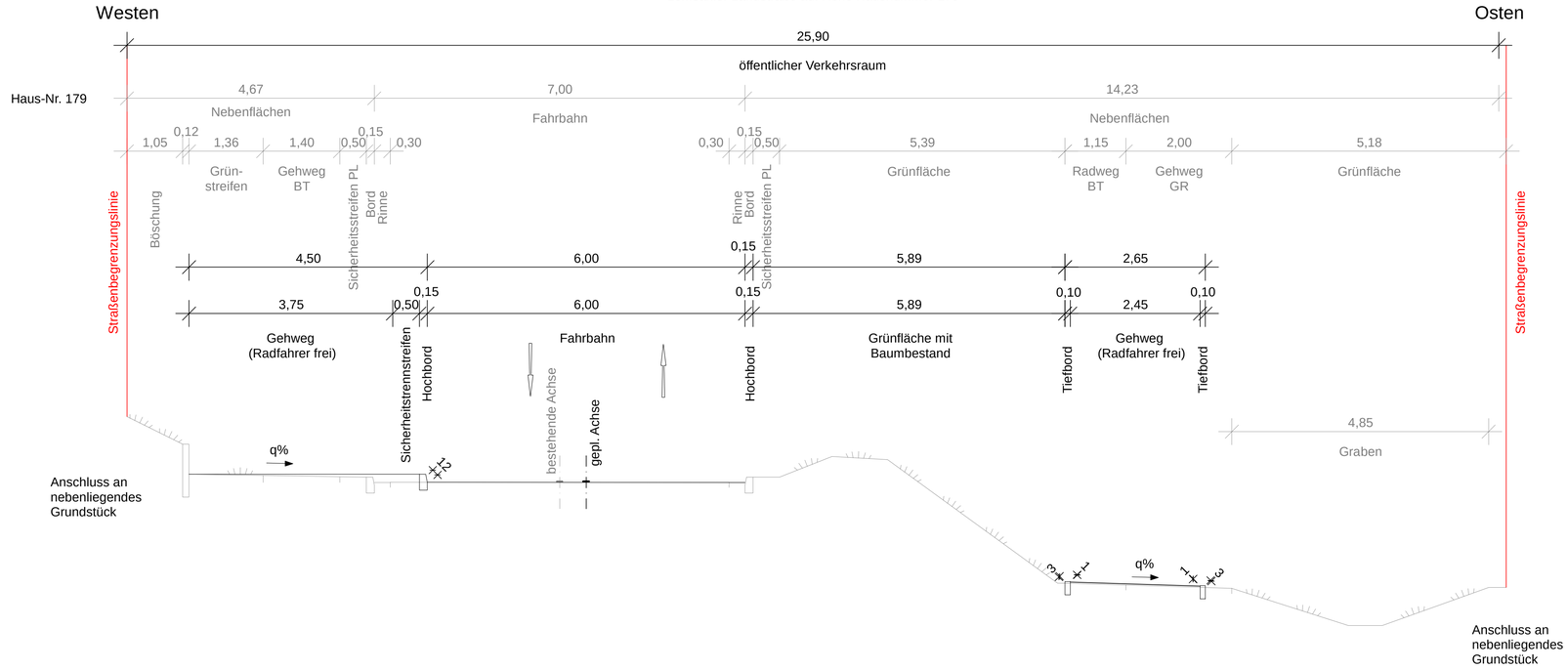

Planverfasser:

BPR Dipl.-Ing. Bernd F. Künne & Partner
Beratende Ingenieure mbB

Ostertorstraße 38/39 28195 Bremen +49 421 335 02 0 info@bpr-bremen.de

Dateiname:	Datum:	Gezeichnet:	Bearbeitet:	Verfasst:
SQ_QS_3+975.PLT	25.01.2021	[redacted]	[redacted]	[redacted]

Index	Änderungen und Ergänzungen	Bearbeitet	Leitzeichen LSBG	Datum

FREIE UND HANSESTADT HAMBURG

Landesbetrieb Straßen, Brücken und Gewässer
Geschäftsbereich Straßen
Fachbereich -S2-

Baumaßnahme:
Ausbau Straßenzug Poppenbüttel

Teilbaumaßnahme:
Lemsahler Landstraße
PSP-Nr.: 12090

Planinhalt:
Straßenquerschnitt Nr. 6, Station 3+975,000
Höhe Hausnummer 179

Bearbeitet: - S2 -
Datum
Aufgestellt: - S2 / PL -
Datum
Freigegeben: - S20 -
Datum

Zeichnungs-Nr.:

Maßstab: 1 : 50

BPR Dipl.-Ing. Bernd F. Künne & Partner
Beratende Ingenieure mbB

Straßenquerschnitt Nr. 7, Station 4+155,000

Lemsahler Landstraße auf Höhe Buswendekehre

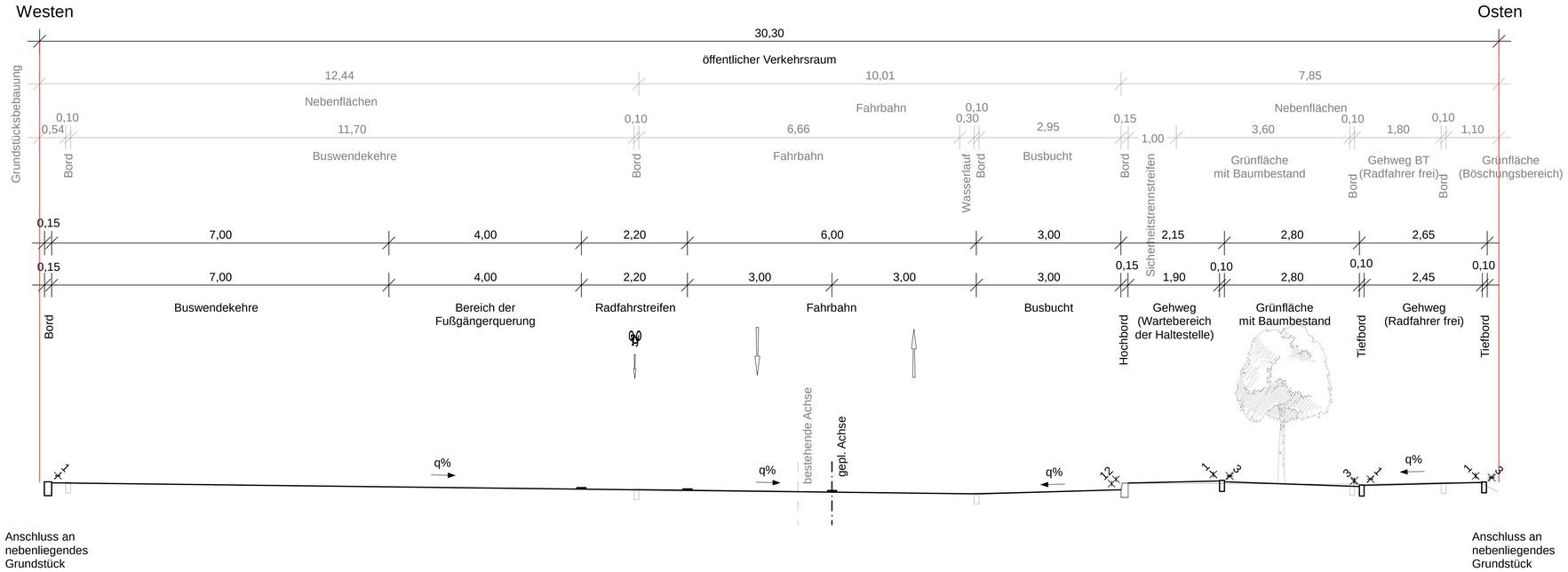

Planverfasser:
BPR Dipl.-Ing. Bernd F. Künne & Partner
Beratende Ingenieure mbB
Ostertorstraße 38/39 28195 Bremen +49 421 335 02 0 info@bpr-bremen.de

Dateiname:	Datum:	Gezeichnet:	Bearbeitet:	Verfasst:
SQ_QS_4+155.PLT	25.01.2021	[redacted]	[redacted]	[redacted]

Index	Änderungen und Ergänzungen	Bearbeitet	Leitzeichen LSBG	Datum

FREIE UND HANSESTADT HAMBURG
Landesbetrieb Straßen, Brücken und Gewässer
Geschäftsbereich Straßen
Fachbereich -S2-

Baumaßnahme:
Ausbau Straßenzug Poppenbüttel

Teilbaumaßnahme:
Lemsahler Landstraße
PSP-Nr.: 12090

Planinhalt:
Straßenquerschnitt Nr. 7, Station 4+155,000
Höhe Buswendekehre

Bearbeitet: - S2 -
Datum
Aufgestellt: - S2 / PL -
Datum
Freigegeben: - S20 -
Datum

Zeichnungs-Nr.:
Maßstab: 1 : 50

Dipl.-Ing. Bernd F. Künne & Partner
Beratende Ingenieure mbB

Straßenquerschnitt Nr. 8, Station 5+495,000

Poppenbütteler Chaussee auf Höhe Hausnummer 102

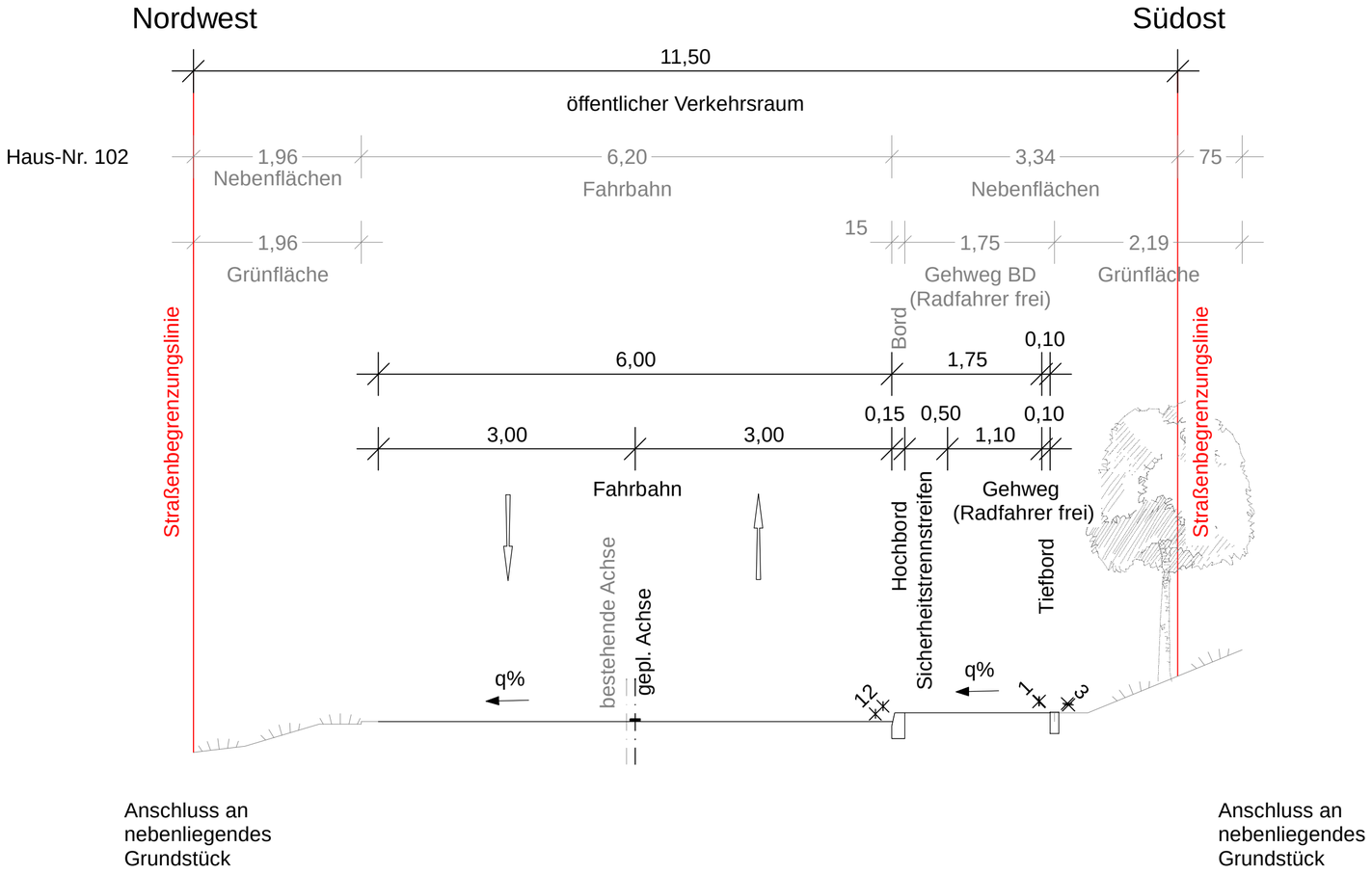

Planverfasser:
BPR Dipl.-Ing. Bernd F. Künne & Partner
Beratende Ingenieure mbB
Ostertorstraße 38/39 28195 Bremen +49 421 335 02 0 info@bpr-bremen.de

Dateiname:	Datum:	Gezeichnet:	Bearbeitet:	Verfasst:
SQ_QS_5+495.PLT	25.01.2021	[redacted]	[redacted]	[redacted]

Index	Änderungen und Ergänzungen	Bearbeitet	Leitzeichen LSBG	Datum

FREIE UND HANSESTADT HAMBURG
Landesbetrieb Straßen, Brücken und Gewässer
Geschäftsbereich Straßen
Fachbereich -S2-

Baumaßnahme:
Ausbau Straßenzug Poppenbüttel

Teilbaumaßnahme:
Poppenbütteler Chaussee - Lohe
bis Landesgrenze
PSP-Nr.: 12058

Planinhalt:
Straßenquerschnitt Nr. 8, Station 5+495,000
Höhe Hausnummer 102

Bearbeitet: - S2 -
Datum
Aufgestellt: - S2 / PL -
Datum
Freigegeben: - S20 -
Datum

Zeichnungs-Nr.:

Maßstab: 1 : 50

BPR
Dipl.-Ing. Bernd F. Künne & Partner
Beratende Ingenieure mbB

Straßenquerschnitt Nr. 9, Station 6+574,000

Poppenbütteler Chaussee auf Höhe Hausnummer 19

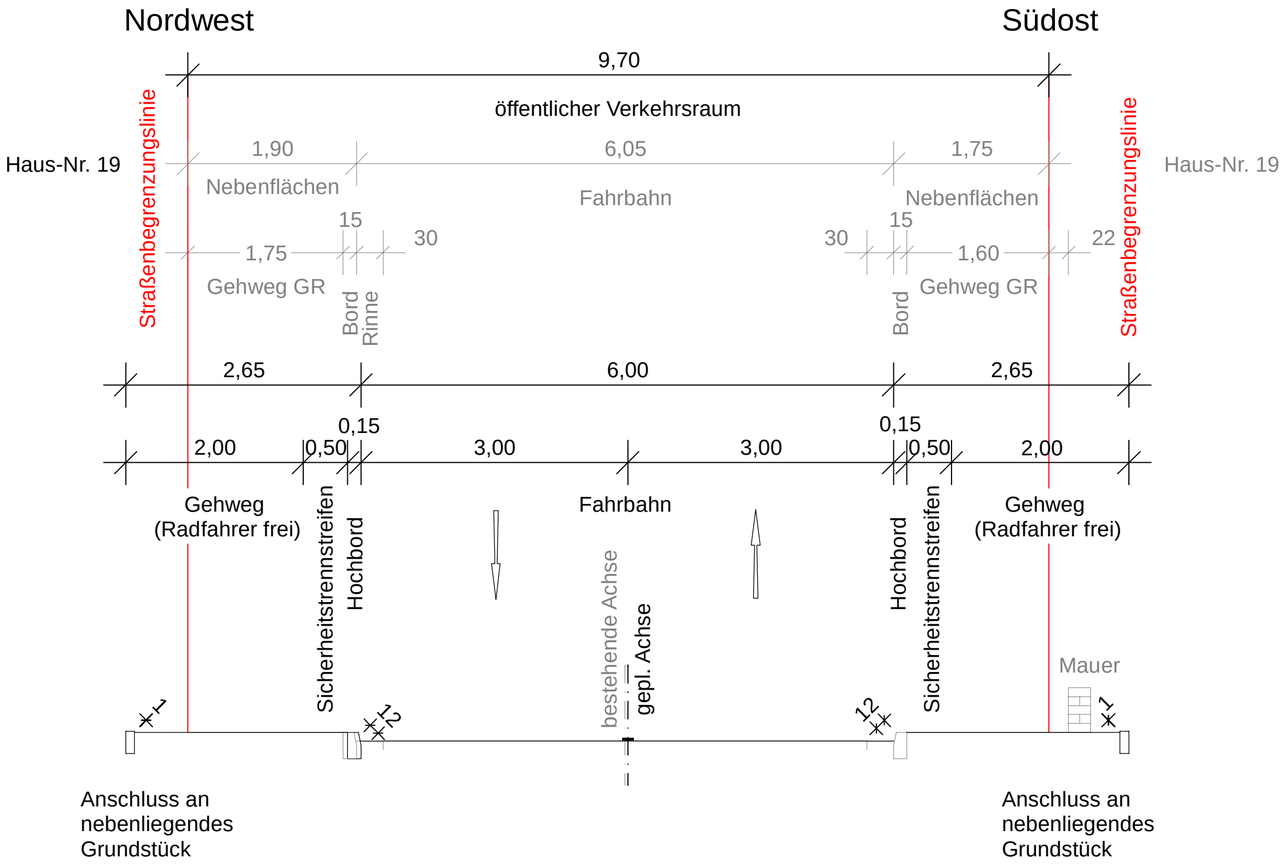

Planverfasser:
BPR Dipl.-Ing. Bernd F. Künne & Partner
Beratende Ingenieure mbB
Ostertorstraße 38/39 28195 Bremen +49 421 335 02 0 info@bpr-bremen.de

Dateiname:	Datum:	Gezeichnet:	Bearbeitet:	Verfasst:
SQ_QS_6+574.PLT	25.01.2021	[redacted]	[redacted]	[redacted]

Index	Änderungen und Ergänzungen	Bearbeitet	Leitzeichen LSBG	Datum

FREIE UND HANSESTADT HAMBURG
Landesbetrieb Straßen, Brücken und Gewässer
Geschäftsbereich Straßen
Fachbereich -S2-

Baumaßnahme:
Ausbau Straßenzug Poppenbüttel

Teilbaumaßnahme:
Poppenbütteler Chaussee - Lohe
bis Landesgrenze
PSP-Nr.: 12058

Planinhalt:
Straßenquerschnitt Nr. 9, Station 6+574,000
Höhe Hausnummer 19

Bearbeitet: - S2 -
Datum
Aufgestellt: - S2 / PL -
Datum
Freigegeben: - S20 -
Datum

Zeichnungs-Nr.:

Maßstab:
1 : 50