

Bezirksamt Wandsbek

Eing.: 18. JULI 2022

Management des öffentlichen Raumes



POLIZEI
Hamburg

Straßenverkehrsbehörde
PK382-PuV
Scharbeutzer Straße 15
22147 Hamburg

Dienststelle

Telefon

Fax

Sachbearbeiter

Datum 14.07.2022

Aktenzeichen 038/8V/0465882/2022

PK382-PuV, Postfach 60 02 80, 22202 Hamburg

Bezirksamt
Hamburg Wandsbek -Tiefbauabteilung-
W/MR G -2-
Am Alten Posthaus 2
22041 Hamburg

109/22-18.07.22

STRASSENVERKEHRSBEHÖRDLICHE ANORDNUNG

Berner Straße 11a ggü. -Wegordnung eines Parkstandes-

1 Anordnung

Das PK382-PuV als zuständige Straßenverkehrsbehörde ordnet gemäß § 45 StVO aus Gründen der Sicherheit und Ordnung des Verkehrs für die

Berner Straße 11a ggü. -Wegordnung eines Parkstandes-

folgendes an:

Wegordnung eines personenbezogenen barrierefreien Parkstandes für einen Schwerbehinderten mit außergewöhnlicher Gehbehinderung.

2 Durchzuführende Maßnahmen

Zur Realisierung der o.a. Anordnung sind folgende Maßnahmen erforderlich:

- Abbau eines VZ 314 StVO mit Zusatz VZ1044-11 StVO mit der Genehmigungsnummer 6863/2018
- Entfernen der Markierung eines Parkstandes mit Rollstuhlfahrersymbol am rechten Fahrbahnrand

3 Begründung

Der Antragsteller ist verstorben.

4 Anhörung

Die vorstehende Anordnung wird zur Anhörung übersandt. Einwände sind der anordnenden Dienststelle umgehend schriftlich mitzuteilen.

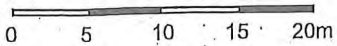
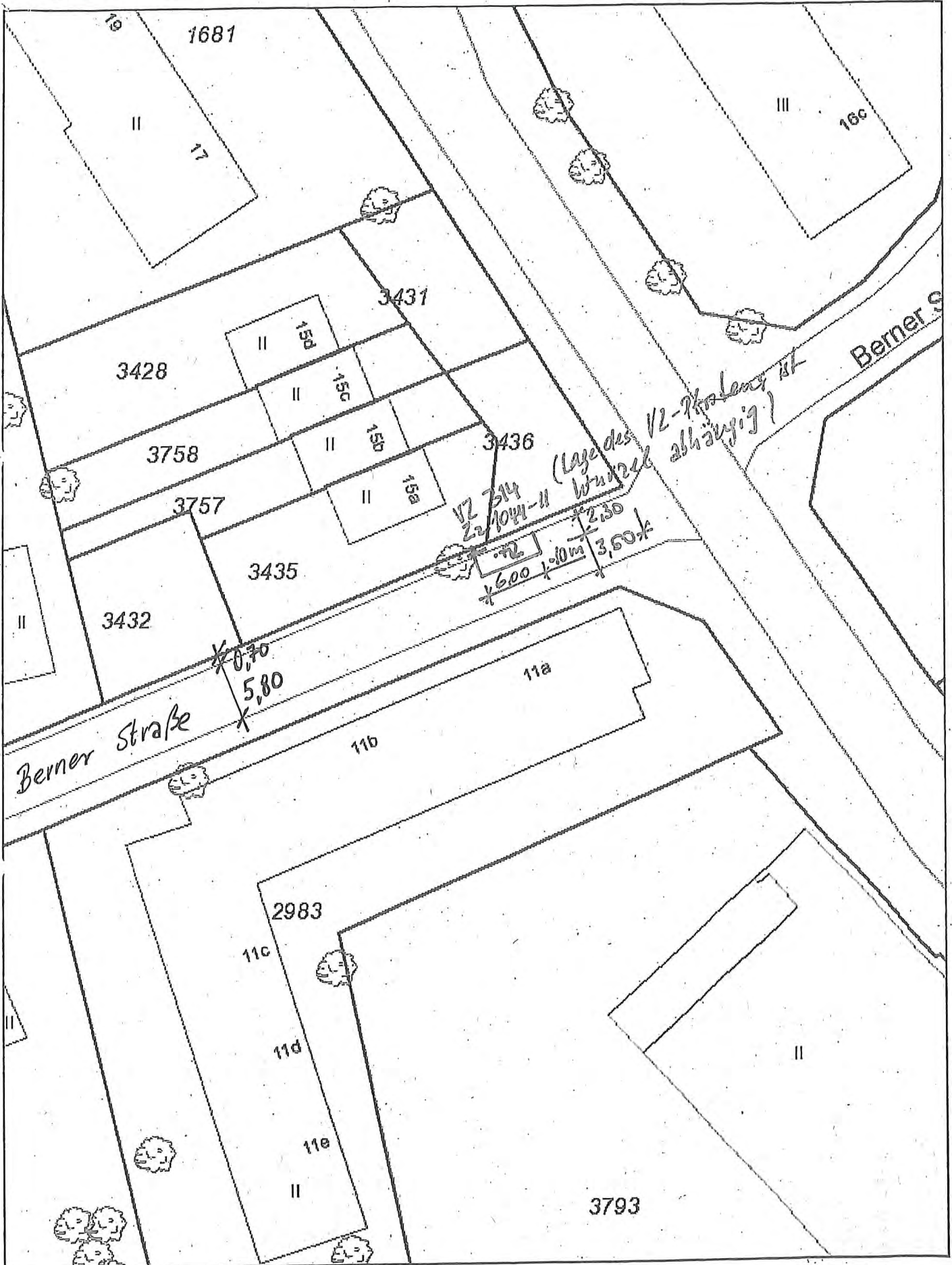
5 Ausführung

Bestehen aus Sicht des Straßenwegebausträgers keine Einwände, wird um Durchführung der Anordnung unter Beteiligung der anordnenden Dienststelle gebeten.

Die beigefügte Erledigungsmeldung ist der anordnenden Dienststelle nach Ausführung zu übersenden.

Anlage(n)

1 Verkehrszeichenplan



Herausgeber:
Freie und Hansestadt Hamburg
Landesbetrieb Geoinformation und Vermessung

1:500

Bezirksamt Wandsbek

Eing.: 28. JUNI 2022

Management des öffentlichen Raumes



POLIZEI
Hamburg

W1112 210

W1112 23

W1112 232-0

W1112 G

W1112 G

PK382-PuV, Postfach 60 02 80, 22202 Hamburg

Bezirksamt
Hamburg Wandsbek
Tiefbauabteilung
Am Alten Posthaus 2
22041 Hamburg

Dienststelle
Straßenverkehrsbehörde
PK382-PuV
Scharbeutzer Straße 15
22147 Hamburg
Telefon +
Fax +
Sachbearbeiter C
1
Datum 24.06.2022
Aktenzeichen 038/8V/0414644/2022

100122-30.06.22

STRASSENVERKEHRSBEHÖRDLICHE ANORDNUNG

Bruhnsallee

Einrichten einer Tempo 30-Zone

1. Anordnung

Das PK382-PuV als zuständige Straßenverkehrsbehörde ordnet gemäß § 45 StVO aus Gründen der Sicherheit und Ordnung des Verkehrs für die

Bruhnsallee

folgendes an:

Einrichtung einer Tempo 30-Zone.

2. Durchzuführende Maßnahmen

Zur Realisierung der o.a. Anordnung sind folgende Maßnahmen erforderlich:

Aufstellen von VZ 274.1-40 jeweils am Beginn bzw. Ende der Bruhnsallee zwischen den Straßen Amtsstraße und Rahlstedter Straße.

3. Begründung

Der Straßenabschnitt mit Kopfsteinpflaster wurde im Rahmen des Lärmaktionsplanes neu betrachtet und zur Einrichtung einer Tempo 30-Zone vorgeschlagen. Gegen die Einrichtung bestehen keine Bedenken. Im Einvernehmen mit der Gemeinde wird die Tempo 30-Zone hiermit angeordnet.

4. Anhörung

Die vorstehende Anordnung wird zur Anhörung übersandt. Einwände sind der anordnenden Dienststelle umgehend schriftlich mitzuteilen.

5. Ausführung

Bestehen aus Sicht des Straßenwegebausträgers keine Einwände, wird um Durchführung der Anordnung unter Beteiligung der anordnenden Dienststelle gebeten.

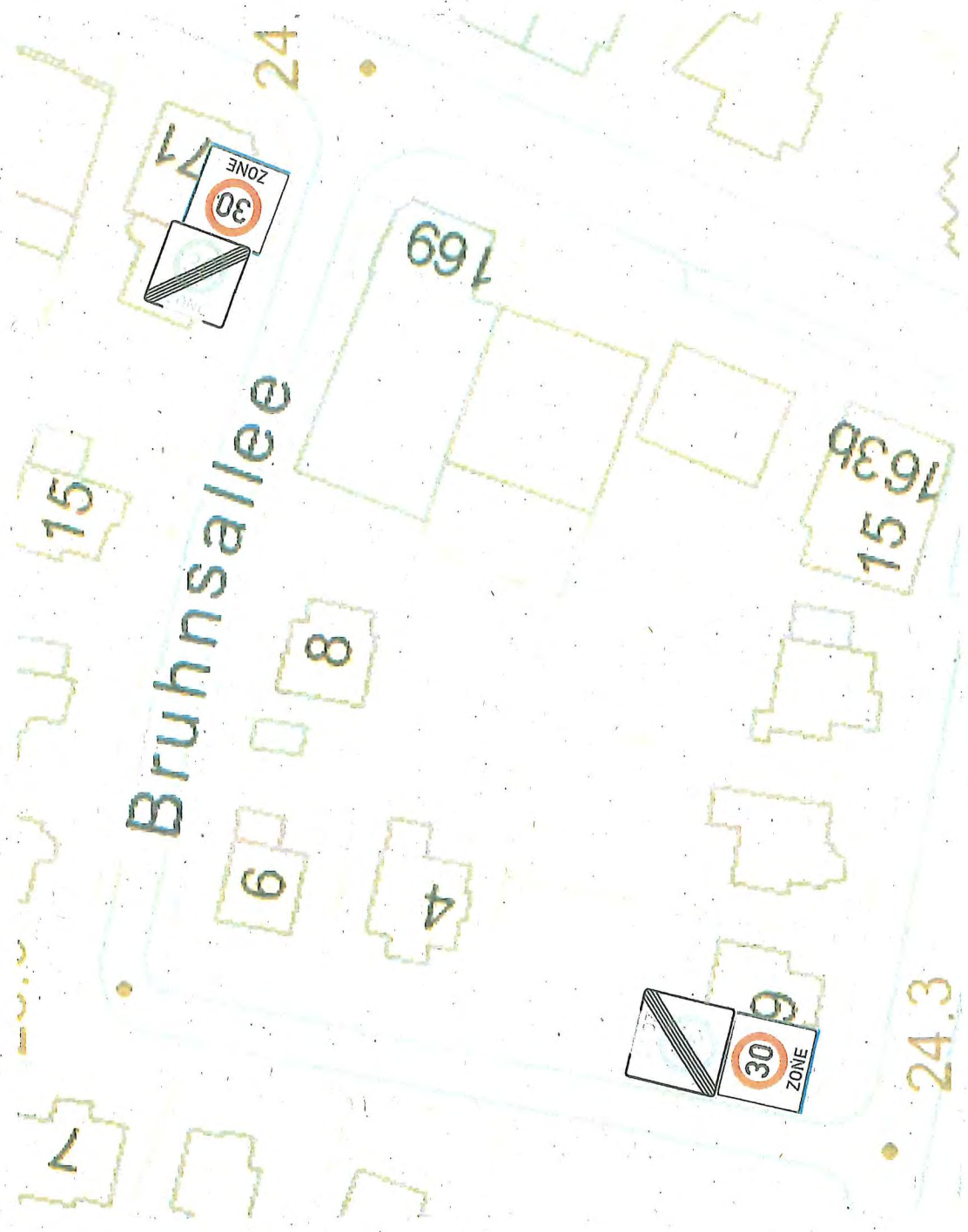
Die beigefügte Erledigungsmeldung ist der anordnenden Dienststelle nach Ausführung zu übersenden.

Anlage(n)

1 Verkehrszeichenplan

A2: 02/18V/414644/2022

VZ Plan zur Einrichtung Tempo 30 Bruhnsallee



Bezirksamt Wandsbek

Eing.: 16. JUNI 2022

Management des öffentlichen Raumes



POLIZEI
Hamburg

W/MR 23
W/MR 232-0
W/MR G
W/ISV G

PK382-StVB, Postfach 60 02 60, 22202 Hamburg

Dienststelle

Straßenverkehrsbehörde

PK382-StVB

Scharbeutzer Straße 15

22147 Hamburg

Bezirksamt
Hamburg Wandsbek
Management d. öffentl. Raumes, W/MR -G-
Am Alten Posthaus 2
22041 Hamburg

Telefon

Fax

Sachbearbeiteri

79122 (Ergänzung) - 17.06.22

Datum

14.06.2022

Aktenzeichen

038/8V/0255976/2022

STRASSENVERKEHRSBEHÖRDLICHE ANORDNUNG

Rauchschwalbenweg zw. Stolpmünder Straße und Bekassinenu Wegordnung halbachtiges Gehwegparken

1 Anordnung

Das PK382-StVB als zuständige Straßenverkehrsbehörde ordnet gemäß § 45 StVO aus Gründen der Sicherheit und Ordnung des Verkehrs für den

Rauchschwalbenweg zw. Stolpmünder Straße und Bekassinenu

folgendes an:

Wegordnung des Verkehrszeichen 315-56 StVO im Rauchschwalbenweg ggü. 43
zwischen Stolpmünder Straße und Bekassinenu

Ergänzung vom 14.06.2022:

Wegordnung des Verkehrszeichens 315-56 StVO im Rauchschwalbenweg /Ecke Stolpmünder Straße 25a
(Das VZ 315-57 StVO ggü. Nr. 43 (s. o.) wurde bereits abgebaut)

2 Durchzuführende Maßnahmen

Zur Realisierung der o.a. Anordnung sind folgende Maßnahmen erforderlich:

Abbau des VZ 315-56 StVO ggü. Nr. 43 (bereits umgesetzt) und Abbau des VZ 325-56 StVO vor Haus
Stolpmünder Straße 25a
und Entfernung der weißen Parkmarkierungen auf der Fahrbahn und dem Gehweg

3 Begründung

Das halbachtige Parken auf dem Gehweg engt diesen auf teilweise weniger als 1 m ein.
Das Parken auf der Fahrbahn ist aufgrund der ausreichenden Fahrbahnbreite von 6 m möglich und in einer
30 km/h-Zone auch gewünscht. Dadurch steht der Gehweg in seiner gesamten Breite dem Fußverkehr wieder
zur Verfügung.

4 Anhörung

Die vorstehende Anordnung wird zur Anhörung übersandt. Einwände sind der anordnenden Dienststelle umge-
hend schriftlich mitzuteilen.

5 Ausführung

Bestehen aus Sicht des Straßenwegebausträgers keine Einwände, wird um Durchführung der Anordnung un-
ter Beteiligung der anordnenden Dienststelle gebeten.

Die beigelegte Erledigungsmeldung ist der anordnenden Dienststelle nach Ausführung zu übersenden.

Anlage(n) U
1 Verkehrszeichenplan

Verteiler

Ablage