

Table with columns: Haltestellen, montags - freitags, sonnabends. Rows list stations from Hauptbahnhof/ZOB to Borghorst with departure times.





Fährt nur von Mitte Mai bis Mitte August. Auf der Linie 120 ist täglich nach 19 Uhr und sonntags ganztägig ab Tiefstack der Ausstieg auch zwischen den Haltestellen möglich.





Table with columns for Haltestellen, Hinweise, and departure times for 'sonnabends' and 'sonntags'. Includes stations like Hauptbahnhof/ZOB, Berliner Tor, Tiefstack, Zollenspieker, and Altengamme.



Fährt nur von Mitte Mai bis Mitte August. Auf der Linie 120 ist täglich nach 19 Uhr und sonntags ganztägig ab Tiefstack der Ausstieg auch zwischen den Haltestellen möglich. Aufgrund von Baumaßnahmen im Ausschläger Weg verkehrt die Linie bis auf weiteres nach einem Baustellenfahrplan. Weitere Informationen an den Haltestellen oder im Internet unter www.hvv.de.

Haltestellen	Hinweise	sonntags							
		2	2	2	2	2	2	2	2
Hauptbahnhof / ZOB	ab	17.08	18.08	19.08	20.08	21.08	22.09		
Kurt-Schumacher-Allee		17.10	18.10	19.10	20.10	21.10	22.11		
 Berliner Tor (Beim Strohhouse)		17.11	18.11	19.11	20.11	21.11	22.12		
Borgfelder Straße		17.12	18.12	19.12	20.12	21.12	22.13		
Normannenweg		17.14	18.14	19.14	20.14	21.14	22.15		
Wendenstraße (Mitte)		17.15	18.15	19.15	20.15	21.15	22.16		
Ausschläger Weg (Verkehrsamt)		17.16	18.16	19.16	20.16	21.16	22.17		
Grüne Brücke		17.17	18.17	19.17	20.17	21.17	22.18		
 Rothenburgsort		17.19	18.19	19.19	20.19	21.19	22.20		
Billhorner Deich		17.20	18.20	19.20	20.20	21.20	22.21		
Thiedingreihe		17.21	18.21	19.21	20.21	21.21	22.22		
Zollvereinsstraße		17.22	18.22	19.22	20.22	21.22	22.23		
Rothenburgstraße		17.23	18.23	19.23	20.23	21.23	22.24		
Ausschläger Allee(Kfz-Verwahrstelle)		17.23	18.23	19.23	20.23	21.23	22.24		
 Tiefstack	an	17.24	18.24	19.24	20.24	21.24	22.25		
 Tiefstack	ab	17.25	17.55	18.25	18.55	19.25	20.25	21.25	22.26
Kraftwerk Tiefstack		17.26	17.56	18.26	18.56	19.26	20.26	21.26	22.27
Halskestraße (West)		17.27	17.57	18.27	18.57	19.27	20.27	21.27	22.28
Halskestraße (Mitte)		17.28	17.58	18.28	18.58	19.28	20.28	21.28	22.29
Moorfleet (Halskestraße)		17.30	18.00	18.30	19.00	19.30	20.30	21.30	22.31
Moorfleet		17.31	18.01	18.31	19.01	19.31	20.31	21.31	22.32
Moorfleeter Hauptdeich		17.33	18.03	18.33	19.03	19.33	20.33	21.33	22.34
Tatenberger Schleuse		17.34	18.04	18.34	19.04	19.34	20.34	21.34	22.35
Tatenberger Damm		17.35	18.05	18.35	19.05	19.35	20.35	21.35	22.36
Spadenländer Ecke		17.35	18.05	18.35	19.05	19.35	20.35	21.35	22.36
Beim Bieberhof		17.36	18.06	18.36	19.06	19.36	20.36	21.36	22.37
Fasanengrund		17.37	18.07	18.37	19.07	19.37	20.37	21.37	22.38
Schwersweg		17.37	18.07	18.37	19.07	19.37	20.37	21.37	22.38
Elversweg		17.38	18.08	18.38	19.08	19.38	20.38	21.38	22.39
Schule Ochsenwerder		17.39	18.09	18.39	19.09	19.39	20.39	21.39	22.40
Dorferbogen		17.40	18.10	18.40	19.10	19.40	20.40	21.40	22.41
Gauerter Hauptdeich 35		17.41	18.11	18.41	19.11	19.41	20.41	21.41	22.42
Gauerter Hauptdeich 77		17.41	18.11	18.41	19.11	19.41	20.41	21.41	22.42
Ochsenwerder Elbdeich 3		17.42	18.12	18.42	19.12	19.42	20.42	21.42	22.43
Nagelstegel		17.42	18.12	18.42	19.12	19.42	20.42	21.42	22.43
Oortkaten		17.44	18.14	18.44	19.14	19.44	20.44	21.44	22.45
Oortkatenufer		17.46	18.16	18.46	19.16	19.46	20.46	21.46	22.47
Overhaken		17.47	18.17	18.47	19.17	19.47	20.47	21.47	22.48
Overwerder		17.48	18.18	18.48	19.18	19.48	20.48	21.48	22.49
Warwischer Hinterdeich		17.49	18.19	18.49	19.19	19.49	20.49	21.49	22.50
Wraust		17.50	18.20	18.50	19.20	19.50	20.50	21.50	22.51
Hower Hauptdeich		17.51	18.21	18.51	19.21	19.51	20.51	21.51	22.52
Howe (Ost)		17.52	18.22	18.52	19.22	19.52	20.52	21.52	22.52
Sande		17.53	18.23	18.53	19.23	19.53	20.53	21.53	22.53
Lütjensburg (Kirchwerder)		17.54	18.24	18.54	19.24	19.54	20.54	21.54	22.54
Sülzbrack		17.55	18.25	18.55	19.25	19.55	20.55	21.55	22.55
Zollenspieker (Fähre)		17.56	18.26	18.56	19.26	19.56	20.56	21.56	22.56
Gründerdeich		17.57	18.27	18.57	19.27	19.57	20.57	21.57	22.57
Riepenburg		17.58	18.28	18.58	19.28	19.58	20.58	21.58	22.58
Riepenburger Brack		17.59	18.29	18.59	19.29	19.59	20.59	21.59	22.59
West-Kraueler Bogen		18.00	18.30	19.00	19.30	20.00	21.00	22.00	23.00
Ost-Kraueler Bogen		18.01	18.31	19.01	19.31	20.01	21.01	22.01	23.01
Kraueler Hauptdeich		18.02	19.02	20.02	21.02	22.02	23.02		
Kraueler Hauptdeich 261		18.03	19.03	20.03	21.03	22.03	23.03		
Achterdeich		18.05	19.05	20.05	21.05	22.05	23.05		
Neuengammer Hauptdeich		18.06	19.06	20.06	21.06	22.06	23.06		
Neuengammer Elbdeich		18.07	19.07	20.07	21.07	22.07	23.07		
Gammer Weg (Süd)		18.08	19.08	20.08	21.08	22.08	23.08		
Altengammer Elbwiesen		18.09	19.09	20.09	21.09	22.09	23.09		
Altengamme (Süd)		18.10	19.10	20.10	21.10	22.10	23.10		
Altengammer Löschplatz		18.11	19.11	20.11	21.11	22.11	23.11		
Zeltplatz Altengamme		18.12	19.12	20.12	21.12	22.12	23.12		
Borghorst				21.13	22.13	23.13			



 = Fahrt nur von Mitte Mai bis Mitte August
 Auf der Linie 120 ist täglich nach 19 Uhr und sonntags ganztägig ab  Tiefstack der Ausstieg auch zwischen den Haltestellen möglich.
 Aufgrund von Baumaßnahmen im Ausschläger Weg verkehrt die Linie bis auf weiteres nach einem Baustellenfahrplan.
 Weitere Informationen an den Haltestellen oder im Internet unter www.hvv.de.