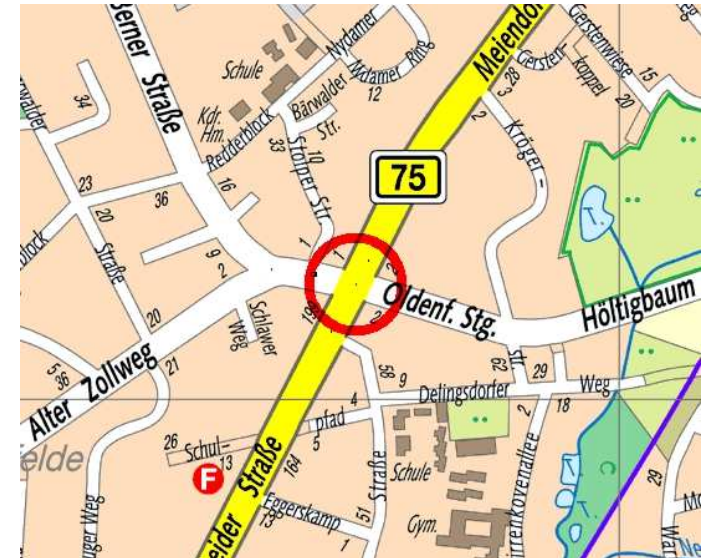
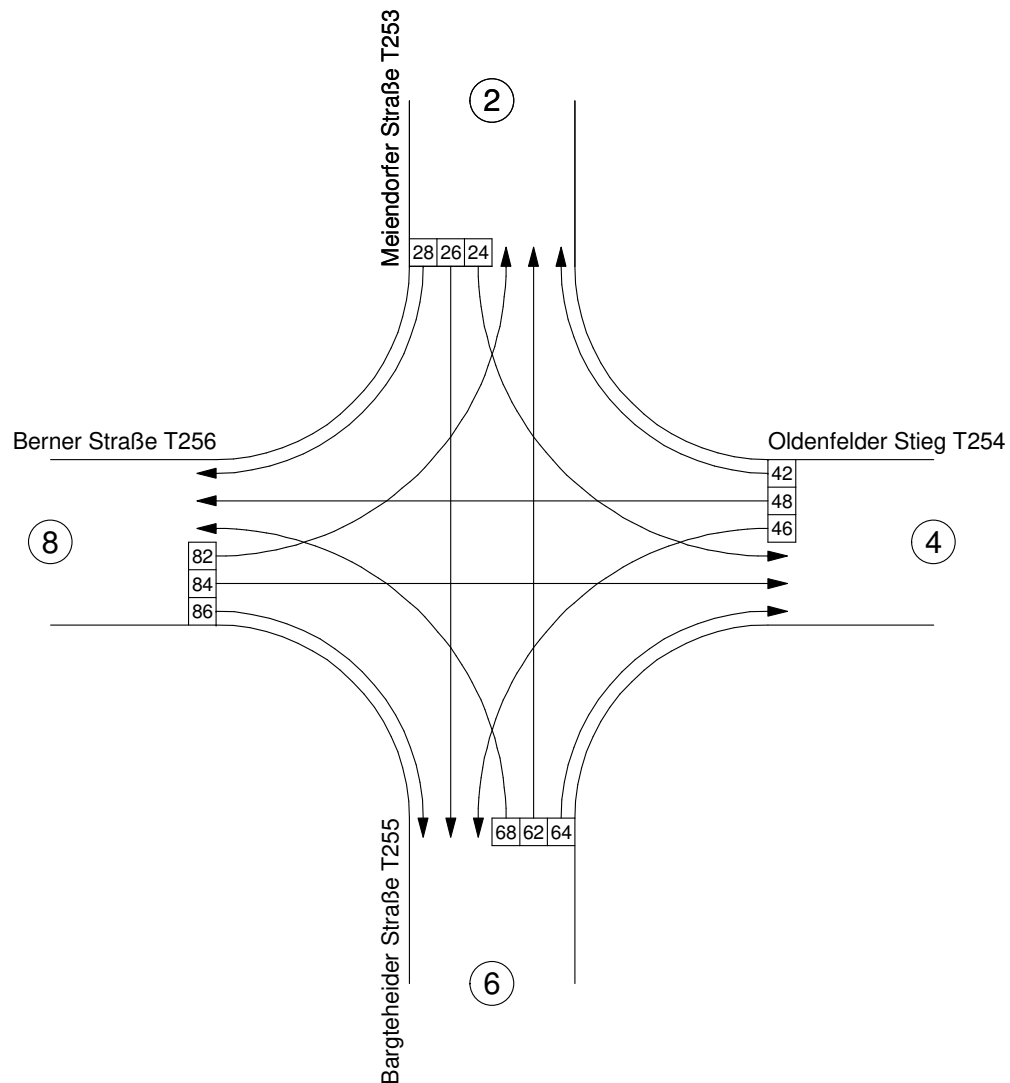


# Meiendorfer Straße / Oldenfelder Stieg



Zählstelle: 230



## Meiendorfer Straße / Oldenfelder Stieg

02.02.2017

Donnerstag

Woche 5

Meiendorfer Straße T253

Oldenfelder Stieg T254

Bargtheider Straße T255

Berner Straße T256

Zählzeit: 6.00-19.00 Uhr



GESAMTBELASTUNG 00:00 bis 24:00 UHR IN KFZ

V O N \ N A C H	2	4	6	8	Summe
2 Meiendorfer Straße T253	0	2600	7569	1463	11632
Lkw-Anteil (%)	0.0	3.1	2.7	1.6	2.7
4 Oldenfelder Stieg T254	2726	0	1455	9514	13695
Lkw-Anteil (%)	2.8	0.0	4.5	4.7	4.3
6 Bargtheider Straße T255	8003	2014	0	7040	17057
Lkw-Anteil (%)	4.2	3.7	0.0	4.1	4.1
8 Berner Straße T256	1213	9348	6566	0	17127
Lkw-Anteil (%)	2.1	4.7	4.6	0.0	4.5
Summe	11942	13962	15590	18017	59511
Lkw-Anteil (%)	3.6	4.3	3.7	4.2	4.0
QUERSCHNITT Summe	23574	27657	32647	35144	
Lkw-Anteil (%)	3.2	4.3	3.9	4.3	

GESAMTBELASTUNG 06:00 bis 22:00 UHR IN KFZ

V O N \ N A C H	2	4	6	8	Summe
2 Meiendorfer Straße T253	0	2445	7098	1365	10908
Lkw-Anteil (%)	0.0	3.2	2.8	1.8	2.8
4 Oldenfelder Stieg T254	2475	0	1379	8593	12447
Lkw-Anteil (%)	2.8	0.0	4.4	4.4	4.1
6 Bargtheider Straße T255	7150	1771	0	6182	15103
Lkw-Anteil (%)	3.8	4.0	0.0	3.9	3.9
8 Berner Straße T256	1143	8520	5952	0	15615
Lkw-Anteil (%)	2.2	4.8	4.3	0.0	4.4
Summe	10768	12736	14429	16140	54073
Lkw-Anteil (%)	3.4	4.4	3.6	4.0	3.9
QUERSCHNITT Summe	21676	25183	29532	31755	
Lkw-Anteil (%)	3.1	4.2	3.7	4.2	

GESAMTBELASTUNG 06:00 bis 19:00 UHR IN KFZ

V O N \ N A C H	2	4	6	8	Summe
2 Meiendorfer Straße T253	0	2207	6468	1194	9869
Lkw-Anteil (%)	0.0	3.6	2.9	2.0	2.9
4 Oldenfelder Stieg T254	2169	0	1263	7763	11195
Lkw-Anteil (%)	3.2	0.0	4.8	4.5	4.3
6 Bargtheider Straße T255	6068	1501	0	5186	12755
Lkw-Anteil (%)	4.1	4.7	0.0	4.2	4.2
8 Berner Straße T256	1035	7523	5116	0	13674
Lkw-Anteil (%)	2.4	5.2	4.6	0.0	4.8
Summe	9272	11231	12847	14143	47493
Lkw-Anteil (%)	3.7	4.8	3.7	4.2	4.1
QUERSCHNITT Summe	19141	22426	25602	27817	
Lkw-Anteil (%)	3.3	4.6	4.0	4.5	

GESAMTBELASTUNG 06:00 bis 09:00 UHR IN KFZ

V O N \ N A C H	2	4	6	8	Summe
2 Meiendorfer Straße T253 Lkw-Anteil (%)	0 0.0	559 3.0	2049 2.1	224 1.3	2832 2.3
4 Oldenfelder Stieg T254 Lkw-Anteil (%)	393 6.6	0 0.0	321 5.3	2135 5.9	2849 5.9
6 Bargtheider Straße T255 Lkw-Anteil (%)	1056 8.2	308 7.5	0 0.0	1022 5.9	2386 7.1
8 Berner Straße T256 Lkw-Anteil (%)	231 3.5	1837 4.8	1297 4.7	0 0.0	3365 4.7
Summe Lkw-Anteil (%)	1680 7.2	2704 4.8	3667 3.3	3381 5.6	11432 4.9
QUERSCHNITT Summe Lkw-Anteil (%)	4512 4.1	5553 5.4	6053 4.8	6746 5.1	

GESAMTBELASTUNG 09:00 bis 15:00 UHR IN KFZ

V O N \ N A C H	2	4	6	8	Summe
2 Meiendorfer Straße T253 Lkw-Anteil (%)	0 0.0	924 5.6	2592 3.3	542 2.8	4058 3.8
4 Oldenfelder Stieg T254 Lkw-Anteil (%)	835 4.1	0 0.0	477 7.1	2750 6.4	4062 6.0
6 Bargtheider Straße T255 Lkw-Anteil (%)	2539 4.1	607 5.1	0 0.0	2132 5.3	5278 4.7
8 Berner Straße T256 Lkw-Anteil (%)	439 2.7	2881 7.9	2214 5.9	0 0.0	5534 6.7
Summe Lkw-Anteil (%)	3813 3.9	4412 7.1	5283 4.7	5424 5.6	18932 5.4
QUERSCHNITT Summe Lkw-Anteil (%)	7871 3.8	8474 6.5	10561 4.7	10958 6.1	

GESAMTBELASTUNG 10:00 bis 14:00 UHR IN KFZ

V O N \ N A C H	2	4	6	8	Summe
2 Meiendorfer Straße T253 Lkw-Anteil (%)	0 0.0	581 5.7	1684 3.4	384 2.1	2649 3.7
4 Oldenfelder Stieg T254 Lkw-Anteil (%)	537 3.4	0 0.0	311 6.8	1750 6.1	2598 5.6
6 Bargtheider Straße T255 Lkw-Anteil (%)	1660 4.5	369 4.9	0 0.0	1417 5.3	3446 4.9
8 Berner Straße T256 Lkw-Anteil (%)	296 2.4	1817 8.1	1425 6.2	0 0.0	3538 6.9
Summe Lkw-Anteil (%)	2493 4.0	2767 7.2	3420 4.9	3551 5.4	12231 5.4
QUERSCHNITT Summe Lkw-Anteil (%)	5142 3.9	5365 6.4	6866 4.9	7089 6.1	

GESAMTBELASTUNG 15:00 bis 16:00 UHR IN KFZ

VON \ NACH	2	4	6	8	Summe
2 Meiendorfer Straße T253	0	236	436	109	781
Lkw-Anteil (%)	0.0	2.1	4.4	3.7	3.6
4 Oldenfelder Stieg T254	212	0	91	627	930
Lkw-Anteil (%)	1.9	0.0	5.5	2.4	2.6
6 Bargteheider Straße T255	578	166	0	508	1252
Lkw-Anteil (%)	2.6	4.2	0.0	2.4	2.7
8 Berner Straße T256	90	769	443	0	1302
Lkw-Anteil (%)	1.1	4.0	2.5	0.0	3.3
Summe	880	1171	970	1244	4265
Lkw-Anteil (%)	2.3	3.7	3.6	2.5	3.0
QUERSCHNITT Summe	1661	2101	2222	2546	
Lkw-Anteil (%)	2.9	3.2	3.1	2.9	

GESAMTBELASTUNG 16:00 bis 19:00 UHR IN KFZ

VON \ NACH	2	4	6	8	Summe
2 Meiendorfer Straße T253	0	488	1391	319	2198
Lkw-Anteil (%)	0.0	1.0	2.8	0.6	2.1
4 Oldenfelder Stieg T254	729	0	374	2251	3354
Lkw-Anteil (%)	0.8	0.0	1.1	1.6	1.4
6 Bargteheider Straße T255	1895	420	0	1524	3839
Lkw-Anteil (%)	2.4	2.1	0.0	2.3	2.3
8 Berner Straße T256	275	2036	1162	0	3473
Lkw-Anteil (%)	1.5	2.1	2.7	0.0	2.2
Summe	2899	2944	2927	4094	12864
Lkw-Anteil (%)	1.9	1.9	2.5	1.8	2.0
QUERSCHNITT Summe	5097	6298	6766	7567	
Lkw-Anteil (%)	2.0	1.7	2.4	2.0	

MAX.-STUNDENWERTE (VON-ZEITEN) 00:00 bis 24:00 UHR IN KFZ

VON \ NACH	2	4	6	8	Summe
2 Meiendorfer Straße T253	0	265	847	122	1184
Lkw-Anteil (%)	0.0	2.6	1.9	0.0	1.7
Uhrzeit	00:00	15:30	07:15	16:45	07:15
4 Oldenfelder Stieg T254	257	0	149	837	1227
Lkw-Anteil (%)	0.4	0.0	2.0	1.6	1.1
Uhrzeit	17:15	00:00	16:15	17:15	17:15
6 Bargteheider Straße T255	677	166	0	534	1333
Lkw-Anteil (%)	3.0	4.2	0.0	2.2	2.3
Uhrzeit	16:30	15:00	00:00	17:15	16:15
8 Berner Straße T256	115	779	556	0	1368
Lkw-Anteil (%)	2.6	3.0	4.0	0.0	4.8
Uhrzeit	15:30	15:30	07:45	00:00	07:45
Summe	1031	1195	1508	1481	4560
Lkw-Anteil (%)	1.6	3.2	2.9	1.7	2.9
Uhrzeit	16:15	15:30	07:15	17:15	15:30
QUERSCHNITT Summe	1890	2279	2514	2693	
Lkw-Anteil (%)	3.0	2.5	3.9	2.4	
Uhrzeit	07:15	15:30	07:15	15:30	

15:30 bis 16:30 max. Wert des Knotens  
 zw. 00:00 und 24:00 Uhr in Kfz

V O N \ N A C H	2	4	6	8	Summe
2 Meiendorfer Straße T253	0	265	463	91	819
Lkw-Anteil (%)	0.0	2.6	5.6	2.2	4.3
4 Oldenfelder Stieg T254	231	0	118	735	1084
Lkw-Anteil (%)	1.3	0.0	2.5	1.6	1.7
6 Bargteheider Straße T255	639	151	0	521	1311
Lkw-Anteil (%)	2.8	5.3	0.0	2.7	3.1
8 Berner Straße T256	115	779	452	0	1346
Lkw-Anteil (%)	2.6	3.0	2.4	0.0	2.7
Summe	985	1195	1033	1347	4560
Lkw-Anteil (%)	2.4	3.2	3.9	2.1	2.9
QUERSCHNITT Summe	1804	2279	2344	2693	
Lkw-Anteil (%)	3.3	2.5	3.4	2.4	

15:30 bis 16:30 max. Wert des Knotens  
 zw. 06:00 und 22:00 Uhr in Kfz

V O N \ N A C H	2	4	6	8	Summe
2 Meiendorfer Straße T253	0	265	463	91	819
Lkw-Anteil (%)	0.0	2.6	5.6	2.2	4.3
4 Oldenfelder Stieg T254	231	0	118	735	1084
Lkw-Anteil (%)	1.3	0.0	2.5	1.6	1.7
6 Bargteheider Straße T255	639	151	0	521	1311
Lkw-Anteil (%)	2.8	5.3	0.0	2.7	3.1
8 Berner Straße T256	115	779	452	0	1346
Lkw-Anteil (%)	2.6	3.0	2.4	0.0	2.7
Summe	985	1195	1033	1347	4560
Lkw-Anteil (%)	2.4	3.2	3.9	2.1	2.9
QUERSCHNITT Summe	1804	2279	2344	2693	
Lkw-Anteil (%)	3.3	2.5	3.4	2.4	

15:30 bis 16:30 max. Wert des Knotens  
 zw. 06:00 und 19:00 Uhr in Kfz

V O N \ N A C H	2	4	6	8	Summe
2 Meiendorfer Straße T253	0	265	463	91	819
Lkw-Anteil (%)	0.0	2.6	5.6	2.2	4.3
4 Oldenfelder Stieg T254	231	0	118	735	1084
Lkw-Anteil (%)	1.3	0.0	2.5	1.6	1.7
6 Bargteheider Straße T255	639	151	0	521	1311
Lkw-Anteil (%)	2.8	5.3	0.0	2.7	3.1
8 Berner Straße T256	115	779	452	0	1346
Lkw-Anteil (%)	2.6	3.0	2.4	0.0	2.7
Summe	985	1195	1033	1347	4560
Lkw-Anteil (%)	2.4	3.2	3.9	2.1	2.9
QUERSCHNITT Summe	1804	2279	2344	2693	
Lkw-Anteil (%)	3.3	2.5	3.4	2.4	

07:15 bis 08:15 max. Wert des Knotens  
 zw. 06:00 und 09:00 Uhr in Kfz

V O N \ N A C H	2	4	6	8	Summe
2 Meiendorfer Straße T253	0	250	847	87	1184
Lkw-Anteil (%)	0.0	1.2	1.9	1.1	1.7
4 Oldenfelder Stieg T254	142	0	124	743	1009
Lkw-Anteil (%)	2.1	0.0	4.8	6.1	5.4
6 Bargteheider Straße T255	473	121	0	412	1006
Lkw-Anteil (%)	5.9	4.1	0.0	5.1	5.4
8 Berner Straße T256	91	726	537	0	1354
Lkw-Anteil (%)	5.5	5.0	4.1	0.0	4.7
Summe	706	1097	1508	1242	4553
Lkw-Anteil (%)	5.1	4.0	2.9	5.4	4.2
QUERSCHNITT Summe	1890	2106	2514	2596	
Lkw-Anteil (%)	3.0	4.7	3.9	5.0	

14:00 bis 15:00 max. Wert des Knotens  
 zw. 09:00 und 15:00 Uhr in Kfz

V O N \ N A C H	2	4	6	8	Summe
2 Meiendorfer Straße T253	0	191	389	76	656
Lkw-Anteil (%)	0.0	7.3	3.6	2.6	4.6
4 Oldenfelder Stieg T254	149	0	75	484	708
Lkw-Anteil (%)	4.0	0.0	2.7	5.4	4.8
6 Bargteheider Straße T255	566	139	0	402	1107
Lkw-Anteil (%)	2.1	5.8	0.0	3.2	3.0
8 Berner Straße T256	73	578	363	0	1014
Lkw-Anteil (%)	1.4	5.4	4.4	0.0	4.7
Summe	788	908	827	962	3485
Lkw-Anteil (%)	2.4	5.8	3.9	4.3	4.2
QUERSCHNITT Summe	1444	1616	1934	1976	
Lkw-Anteil (%)	3.4	5.4	3.4	4.5	

13:00 bis 14:00 max. Wert des Knotens  
 zw. 10:00 und 14:00 Uhr in Kfz

V O N \ N A C H	2	4	6	8	Summe
2 Meiendorfer Straße T253	0	162	405	93	660
Lkw-Anteil (%)	0.0	6.8	3.5	4.3	4.4
4 Oldenfelder Stieg T254	147	0	75	481	703
Lkw-Anteil (%)	2.7	0.0	8.0	5.2	5.0
6 Bargteheider Straße T255	526	110	0	385	1021
Lkw-Anteil (%)	3.4	1.8	0.0	3.6	3.3
8 Berner Straße T256	72	511	363	0	946
Lkw-Anteil (%)	2.8	8.0	4.4	0.0	6.2
Summe	745	783	843	959	3330
Lkw-Anteil (%)	3.2	6.9	4.3	4.5	4.7
QUERSCHNITT Summe	1405	1486	1864	1905	
Lkw-Anteil (%)	3.8	6.0	3.8	5.4	

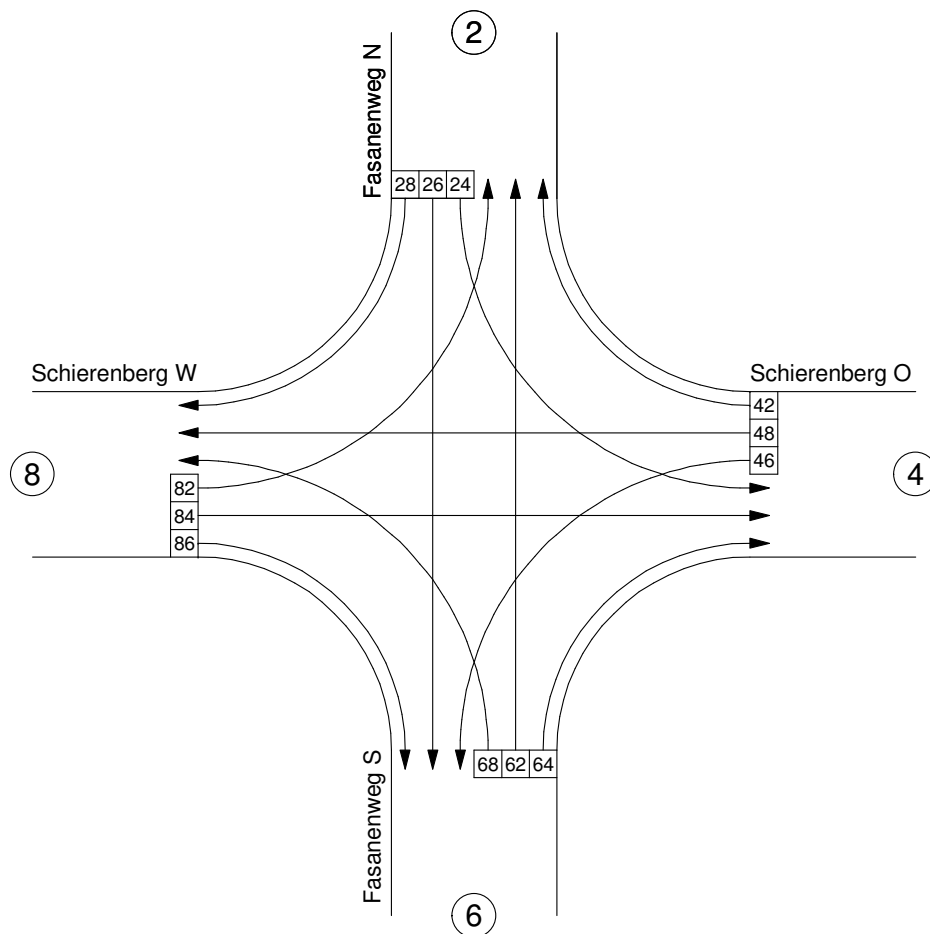
15:00 bis 16:00 max. Wert des Knotens  
 zw. 15:00 und 16:00 Uhr in Kfz

V O N \ N A C H	2	4	6	8	Summe
2 Meiendorfer Straße T253	0	236	436	109	781
Lkw-Anteil (%)	0.0	2.1	4.4	3.7	3.6
4 Oldenfelder Stieg T254	212	0	91	627	930
Lkw-Anteil (%)	1.9	0.0	5.5	2.4	2.6
6 Bargteheider Straße T255	578	166	0	508	1252
Lkw-Anteil (%)	2.6	4.2	0.0	2.4	2.7
8 Berner Straße T256	90	769	443	0	1302
Lkw-Anteil (%)	1.1	4.0	2.5	0.0	3.3
Summe	880	1171	970	1244	4265
Lkw-Anteil (%)	2.3	3.7	3.6	2.5	3.0
QUERSCHNITT Summe	1661	2101	2222	2546	
Lkw-Anteil (%)	2.9	3.2	3.1	2.9	

16:45 bis 17:45 max. Wert des Knotens  
 zw. 16:00 und 19:00 Uhr in Kfz

V O N \ N A C H	2	4	6	8	Summe
2 Meiendorfer Straße T253	0	190	474	122	786
Lkw-Anteil (%)	0.0	0.5	2.5	0.0	1.7
4 Oldenfelder Stieg T254	252	0	147	816	1215
Lkw-Anteil (%)	0.0	0.0	0.7	1.1	0.8
6 Bargteheider Straße T255	666	140	0	519	1325
Lkw-Anteil (%)	3.5	3.6	0.0	2.1	2.9
8 Berner Straße T256	95	690	396	0	1181
Lkw-Anteil (%)	2.1	3.0	2.0	0.0	2.6
Summe	1013	1020	1017	1457	4507
Lkw-Anteil (%)	2.5	2.6	2.1	1.4	2.1
QUERSCHNITT Summe	1799	2235	2342	2638	
Lkw-Anteil (%)	2.1	1.7	2.6	1.9	

# Fasanenweg / Schierenberg



Zählstelle: 6136



## Fasanenweg / Schierenberg

22.08.2013

Donnerstag

Woche 34

Fasanenweg N

Schierenberg O

Fasanenweg S

Schierenberg W

Zählzeit: 6.00-19.00 Uhr





GESAMTBELASTUNG 00:00 bis 24:00 UHR IN KFZ

VON \ NACH	2	4	6	8	Summe
2 Fasanenweg N	0	494	8937	156	9587
Lkw-Anteil (%)	0.0	3.0	4.2	1.9	4.1
4 Schierenberg O	396	0	822	348	1566
Lkw-Anteil (%)	2.0	0.0	1.3	0.3	1.3
6 Fasanenweg S	9777	624	0	583	10984
Lkw-Anteil (%)	5.3	3.2	0.0	0.7	5.0
8 Schierenberg W	281	444	679	0	1404
Lkw-Anteil (%)	0.7	0.2	2.1	0.0	1.2
Summe	10454	1562	10438	1087	23541
Lkw-Anteil (%)	5.1	2.3	3.8	0.7	4.1
QUERSCHNITT Summe	20041	3128	21422	2491	
Lkw-Anteil (%)	4.6	1.8	4.4	1.0	

GESAMTBELASTUNG 06:00 bis 22:00 UHR IN KFZ

VON \ NACH	2	4	6	8	Summe
2 Fasanenweg N	0	451	8462	146	9059
Lkw-Anteil (%)	0.0	3.3	4.3	2.1	4.2
4 Schierenberg O	376	0	746	336	1458
Lkw-Anteil (%)	2.1	0.0	1.5	0.3	1.4
6 Fasanenweg S	9128	596	0	558	10282
Lkw-Anteil (%)	4.7	3.4	0.0	0.7	4.4
8 Schierenberg W	265	415	606	0	1286
Lkw-Anteil (%)	0.8	0.2	2.3	0.0	1.3
Summe	9769	1462	9814	1040	22085
Lkw-Anteil (%)	4.5	2.5	3.9	0.8	3.9
QUERSCHNITT Summe	18828	2920	20096	2326	
Lkw-Anteil (%)	4.3	1.9	4.2	1.1	

GESAMTBELASTUNG 06:00 bis 19:00 UHR IN KFZ

VON \ NACH	2	4	6	8	Summe
2 Fasanenweg N	0	390	7464	125	7979
Lkw-Anteil (%)	0.0	3.8	4.7	2.4	4.6
4 Schierenberg O	339	0	649	298	1286
Lkw-Anteil (%)	2.4	0.0	1.7	0.3	1.6
6 Fasanenweg S	7983	540	0	498	9021
Lkw-Anteil (%)	4.9	3.7	0.0	0.8	4.6
8 Schierenberg W	232	356	503	0	1091
Lkw-Anteil (%)	0.9	0.3	2.8	0.0	1.6
Summe	8554	1286	8616	921	19377
Lkw-Anteil (%)	4.7	2.8	4.3	0.9	4.2
QUERSCHNITT Summe	16533	2572	17637	2012	
Lkw-Anteil (%)	4.6	2.2	4.5	1.2	

## GESAMTBELASTUNG 06:00 bis 09:00 UHR IN KFZ

VON \ NACH	2	4	6	8	Summe
2 Fasanenweg N	0	82	1892	15	1989
Lkw-Anteil (%)	0.0	6.1	3.9	20.0	4.1
4 Schierenberg O	76	0	172	61	309
Lkw-Anteil (%)	3.9	0.0	2.9	0.0	2.6
6 Fasanenweg S	1999	112	0	81	2192
Lkw-Anteil (%)	7.4	6.2	0.0	1.2	7.1
8 Schierenberg W	57	48	77	0	182
Lkw-Anteil (%)	1.8	0.0	9.1	0.0	4.4
Summe	2132	242	2141	157	4672
Lkw-Anteil (%)	7.1	5.0	4.0	2.5	5.4
QUERSCHNITT Summe	4121	551	4333	339	
Lkw-Anteil (%)	5.7	3.6	5.6	3.5	

## GESAMTBELASTUNG 09:00 bis 15:00 UHR IN KFZ

VON \ NACH	2	4	6	8	Summe
2 Fasanenweg N	0	150	2967	60	3177
Lkw-Anteil (%)	0.0	2.0	6.2	0.0	5.9
4 Schierenberg O	133	0	271	118	522
Lkw-Anteil (%)	3.8	0.0	1.8	0.8	2.1
6 Fasanenweg S	3216	205	0	223	3644
Lkw-Anteil (%)	5.5	5.4	0.0	0.9	5.2
8 Schierenberg W	106	164	217	0	487
Lkw-Anteil (%)	0.9	0.6	2.3	0.0	1.4
Summe	3455	519	3455	401	7830
Lkw-Anteil (%)	5.3	2.9	5.6	0.7	5.0
QUERSCHNITT Summe	6632	1041	7099	888	
Lkw-Anteil (%)	5.6	2.5	5.4	1.1	

## GESAMTBELASTUNG 10:00 bis 14:00 UHR IN KFZ

VON \ NACH	2	4	6	8	Summe
2 Fasanenweg N	0	100	1943	38	2081
Lkw-Anteil (%)	0.0	1.0	6.4	0.0	6.0
4 Schierenberg O	91	0	165	75	331
Lkw-Anteil (%)	4.4	0.0	1.2	1.3	2.1
6 Fasanenweg S	2070	138	0	140	2348
Lkw-Anteil (%)	5.7	8.0	0.0	0.7	5.5
8 Schierenberg W	73	101	136	0	310
Lkw-Anteil (%)	1.4	1.0	2.9	0.0	1.9
Summe	2234	339	2244	253	5070
Lkw-Anteil (%)	5.5	3.8	5.8	0.8	5.3
QUERSCHNITT Summe	4315	670	4592	563	
Lkw-Anteil (%)	5.7	3.0	5.7	1.4	

## GESAMTBELASTUNG 15:00 bis 16:00 UHR IN KFZ

VON \ NACH	2	4	6	8	Summe
2 Fasanenweg N	0	40	544	6	590
Lkw-Anteil (%)	0.0	2.5	5.0	0.0	4.7
4 Schierenberg O	25	0	53	29	107
Lkw-Anteil (%)	0.0	0.0	0.0	0.0	0.0
6 Fasanenweg S	672	50	0	38	760
Lkw-Anteil (%)	3.3	2.0	0.0	0.0	3.0
8 Schierenberg W	16	35	43	0	94
Lkw-Anteil (%)	0.0	0.0	0.0	0.0	0.0
Summe	713	125	640	73	1551
Lkw-Anteil (%)	3.1	1.6	4.2	0.0	3.3
QUERSCHNITT Summe	1303	232	1400	167	
Lkw-Anteil (%)	3.8	0.9	3.6	0.0	

## GESAMTBELASTUNG 16:00 bis 19:00 UHR IN KFZ

VON \ NACH	2	4	6	8	Summe
2 Fasanenweg N	0	118	2061	44	2223
Lkw-Anteil (%)	0.0	5.1	3.2	0.0	3.2
4 Schierenberg O	105	0	153	90	348
Lkw-Anteil (%)	0.0	0.0	0.7	0.0	0.3
6 Fasanenweg S	2096	173	0	156	2425
Lkw-Anteil (%)	2.1	0.6	0.0	0.6	1.9
8 Schierenberg W	53	109	166	0	328
Lkw-Anteil (%)	0.0	0.0	1.2	0.0	0.6
Summe	2254	400	2380	290	5324
Lkw-Anteil (%)	2.0	1.8	2.9	0.3	2.3
QUERSCHNITT Summe	4477	748	4805	618	
Lkw-Anteil (%)	2.6	1.1	2.4	0.5	

## MAX.-STUNDENWERTE (VON-ZEITEN) 00:00 bis 24:00 UHR IN KFZ

VON \ NACH	2	4	6	8	Summe
2 Fasanenweg N	0	48	830	17	872
Lkw-Anteil (%)	0.0	8.3	3.6	0.0	3.7
Uhrzeit	00:00	17:45	07:15	18:00	07:15
4 Schierenberg O	56	0	77	40	154
Lkw-Anteil (%)	0.0	0.0	2.6	0.0	0.0
Uhrzeit	16:15	00:00	07:15	16:30	16:30
6 Fasanenweg S	777	73	0	67	865
Lkw-Anteil (%)	6.3	0.0	0.0	0.0	1.3
Uhrzeit	07:15	17:00	00:00	16:45	16:45
8 Schierenberg W	30	47	72	0	135
Lkw-Anteil (%)	0.0	0.0	2.8	0.0	1.5
Uhrzeit	08:00	17:45	16:45	00:00	17:00
Summe	830	163	935	116	1973
Lkw-Anteil (%)	6.1	3.1	3.9	0.0	2.0
Uhrzeit	07:15	17:45	07:15	16:45	16:45
QUERSCHNITT Summe	1702	295	1788	245	
Lkw-Anteil (%)	4.9	0.3	4.9	0.8	
Uhrzeit	07:15	16:30	07:15	16:45	

16:45 bis 17:45 max. Wert des Knotens  
zw. 00:00 und 24:00 Uhr in Kfz

VON \ NACH	2	4	6	8	Summe
2 Fasanenweg N	0	36	785	13	834
Lkw-Anteil (%)	0.0	0.0	3.3	0.0	3.1
4 Schierenberg O	49	0	60	36	145
Lkw-Anteil (%)	0.0	0.0	0.0	0.0	0.0
6 Fasanenweg S	733	65	0	67	865
Lkw-Anteil (%)	1.5	0.0	0.0	0.0	1.3
8 Schierenberg W	22	35	72	0	129
Lkw-Anteil (%)	0.0	0.0	2.8	0.0	1.6
Summe	804	136	917	116	1973
Lkw-Anteil (%)	1.4	0.0	3.1	0.0	2.0
QUERSCHNITT Summe	1638	281	1782	245	
Lkw-Anteil (%)	2.3	0.0	2.2	0.8	

16:45 bis 17:45 max. Wert des Knotens  
zw. 06:00 und 22:00 Uhr in Kfz

VON \ NACH	2	4	6	8	Summe
2 Fasanenweg N	0	36	785	13	834
Lkw-Anteil (%)	0.0	0.0	3.3	0.0	3.1
4 Schierenberg O	49	0	60	36	145
Lkw-Anteil (%)	0.0	0.0	0.0	0.0	0.0
6 Fasanenweg S	733	65	0	67	865
Lkw-Anteil (%)	1.5	0.0	0.0	0.0	1.3
8 Schierenberg W	22	35	72	0	129
Lkw-Anteil (%)	0.0	0.0	2.8	0.0	1.6
Summe	804	136	917	116	1973
Lkw-Anteil (%)	1.4	0.0	3.1	0.0	2.0
QUERSCHNITT Summe	1638	281	1782	245	
Lkw-Anteil (%)	2.3	0.0	2.2	0.8	

16:45 bis 17:45 max. Wert des Knotens  
zw. 06:00 und 19:00 Uhr in Kfz

VON \ NACH	2	4	6	8	Summe
2 Fasanenweg N	0	36	785	13	834
Lkw-Anteil (%)	0.0	0.0	3.3	0.0	3.1
4 Schierenberg O	49	0	60	36	145
Lkw-Anteil (%)	0.0	0.0	0.0	0.0	0.0
6 Fasanenweg S	733	65	0	67	865
Lkw-Anteil (%)	1.5	0.0	0.0	0.0	1.3
8 Schierenberg W	22	35	72	0	129
Lkw-Anteil (%)	0.0	0.0	2.8	0.0	1.6
Summe	804	136	917	116	1973
Lkw-Anteil (%)	1.4	0.0	3.1	0.0	2.0
QUERSCHNITT Summe	1638	281	1782	245	
Lkw-Anteil (%)	2.3	0.0	2.2	0.8	

07:15 bis 08:15 max. Wert des Knotens  
zw. 06:00 und 09:00 Uhr in Kfz

VON \ NACH	2	4	6	8	Summe
2 Fasanenweg N	0	36	830	6	872
Lkw-Anteil (%)	0.0	2.8	3.6	16.7	3.7
4 Schierenberg O	31	0	77	24	132
Lkw-Anteil (%)	6.5	0.0	2.6	0.0	3.0
6 Fasanenweg S	777	43	0	33	853
Lkw-Anteil (%)	6.3	7.0	0.0	0.0	6.1
8 Schierenberg W	22	27	28	0	77
Lkw-Anteil (%)	0.0	0.0	14.3	0.0	5.2
Summe	830	106	935	63	1934
Lkw-Anteil (%)	6.1	3.8	3.9	1.6	4.8
QUERSCHNITT Summe	1702	238	1788	140	
Lkw-Anteil (%)	4.9	3.4	4.9	3.6	

09:00 bis 10:00 max. Wert des Knotens  
zw. 09:00 und 15:00 Uhr in Kfz

VON \ NACH	2	4	6	8	Summe
2 Fasanenweg N	0	22	559	13	594
Lkw-Anteil (%)	0.0	4.5	5.2	0.0	5.1
4 Schierenberg O	21	0	55	23	99
Lkw-Anteil (%)	4.8	0.0	1.8	0.0	2.0
6 Fasanenweg S	588	25	0	41	654
Lkw-Anteil (%)	7.1	0.0	0.0	0.0	6.4
8 Schierenberg W	17	36	36	0	89
Lkw-Anteil (%)	0.0	0.0	2.8	0.0	1.1
Summe	626	83	650	77	1436
Lkw-Anteil (%)	6.9	1.2	4.8	0.0	5.2
QUERSCHNITT Summe	1220	182	1304	166	
Lkw-Anteil (%)	6.0	1.6	5.6	0.6	

11:15 bis 12:15 max. Wert des Knotens  
zw. 10:00 und 14:00 Uhr in Kfz

VON \ NACH	2	4	6	8	Summe
2 Fasanenweg N	0	23	543	10	576
Lkw-Anteil (%)	0.0	0.0	4.4	0.0	4.2
4 Schierenberg O	22	0	39	16	77
Lkw-Anteil (%)	9.1	0.0	0.0	0.0	2.6
6 Fasanenweg S	562	32	0	39	633
Lkw-Anteil (%)	6.8	3.1	0.0	2.6	6.3
8 Schierenberg W	17	23	39	0	79
Lkw-Anteil (%)	0.0	0.0	5.1	0.0	2.5
Summe	601	78	621	65	1365
Lkw-Anteil (%)	6.7	1.3	4.2	1.5	5.0
QUERSCHNITT Summe	1177	155	1254	144	
Lkw-Anteil (%)	5.4	1.9	5.3	2.1	

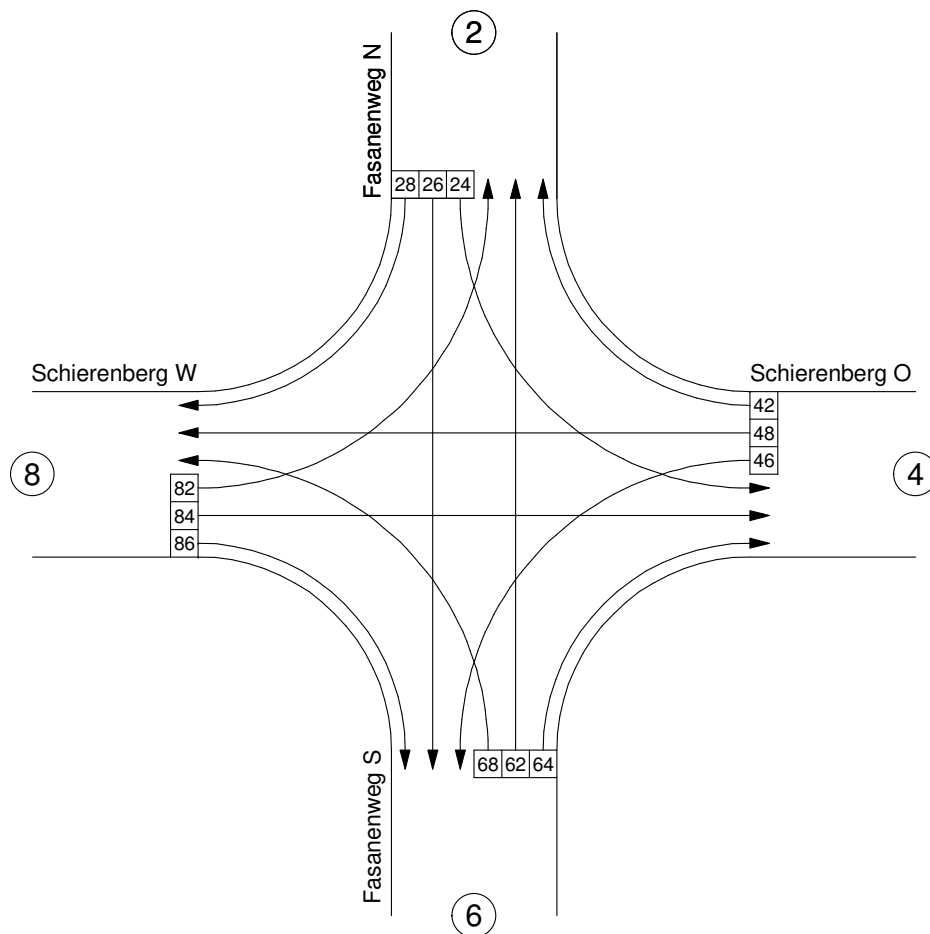
15:00 bis 16:00 max. Wert des Knotens  
zw. 15:00 und 16:00 Uhr in Kfz

VON \ NACH	2	4	6	8	Summe
2 Fasanenweg N	0	40	544	6	590
Lkw-Anteil (%)	0.0	2.5	5.0	0.0	4.7
4 Schierenberg O	25	0	53	29	107
Lkw-Anteil (%)	0.0	0.0	0.0	0.0	0.0
6 Fasanenweg S	672	50	0	38	760
Lkw-Anteil (%)	3.3	2.0	0.0	0.0	3.0
8 Schierenberg W	16	35	43	0	94
Lkw-Anteil (%)	0.0	0.0	0.0	0.0	0.0
Summe	713	125	640	73	1551
Lkw-Anteil (%)	3.1	1.6	4.2	0.0	3.3
QUERSCHNITT Summe	1303	232	1400	167	
Lkw-Anteil (%)	3.8	0.9	3.6	0.0	

16:45 bis 17:45 max. Wert des Knotens  
zw. 16:00 und 19:00 Uhr in Kfz

VON \ NACH	2	4	6	8	Summe
2 Fasanenweg N	0	36	785	13	834
Lkw-Anteil (%)	0.0	0.0	3.3	0.0	3.1
4 Schierenberg O	49	0	60	36	145
Lkw-Anteil (%)	0.0	0.0	0.0	0.0	0.0
6 Fasanenweg S	733	65	0	67	865
Lkw-Anteil (%)	1.5	0.0	0.0	0.0	1.3
8 Schierenberg W	22	35	72	0	129
Lkw-Anteil (%)	0.0	0.0	2.8	0.0	1.6
Summe	804	136	917	116	1973
Lkw-Anteil (%)	1.4	0.0	3.1	0.0	2.0
QUERSCHNITT Summe	1638	281	1782	245	
Lkw-Anteil (%)	2.3	0.0	2.2	0.8	

# Fasanenweg / Schierenberg



Zählstelle: 6136



## Fasanenweg / Schierenberg

26.02.2019

Dienstag

Woche 9

Fasanenweg N

Schierenberg O

Fasanenweg S

Schierenberg W

Zählzeit: 6.00-19.00 Uhr



GESAMTBELASTUNG 00:00 bis 24:00 UHR IN KFZ

VON \ NACH	2	4	6	8	Summe
2 Fasanenweg N	0	491	9697	197	10385
Lkw-Anteil (%)	0.0	2.2	5.1	1.0	4.9
4 Schierenberg O	379	0	647	451	1477
Lkw-Anteil (%)	1.3	0.0	1.9	2.2	1.8
6 Fasanenweg S	10510	600	0	490	11600
Lkw-Anteil (%)	5.4	1.5	0.0	2.7	5.1
8 Schierenberg W	257	443	571	0	1271
Lkw-Anteil (%)	1.2	0.9	2.8	0.0	1.8
Summe	11146	1534	10915	1138	24733
Lkw-Anteil (%)	5.2	1.6	4.8	2.2	4.7
QUERSCHNITT Summe	21531	3011	22515	2409	
Lkw-Anteil (%)	5.1	1.7	5.0	2.0	

GESAMTBELASTUNG 06:00 bis 22:00 UHR IN KFZ

VON \ NACH	2	4	6	8	Summe
2 Fasanenweg N	0	469	9022	187	9678
Lkw-Anteil (%)	0.0	2.3	5.1	1.1	4.9
4 Schierenberg O	363	0	612	419	1394
Lkw-Anteil (%)	1.4	0.0	2.0	2.4	1.9
6 Fasanenweg S	9531	570	0	471	10572
Lkw-Anteil (%)	4.9	1.6	0.0	2.8	4.6
8 Schierenberg W	246	417	535	0	1198
Lkw-Anteil (%)	1.2	1.0	3.0	0.0	1.9
Summe	10140	1456	10169	1077	22842
Lkw-Anteil (%)	4.7	1.6	4.8	2.3	4.4
QUERSCHNITT Summe	19818	2850	20741	2275	
Lkw-Anteil (%)	4.8	1.8	4.7	2.1	

GESAMTBELASTUNG 06:00 bis 19:00 UHR IN KFZ

VON \ NACH	2	4	6	8	Summe
2 Fasanenweg N	0	413	8013	158	8584
Lkw-Anteil (%)	0.0	2.7	5.4	1.3	5.2
4 Schierenberg O	327	0	555	379	1261
Lkw-Anteil (%)	1.5	0.0	2.2	2.6	2.1
6 Fasanenweg S	8470	501	0	421	9392
Lkw-Anteil (%)	5.3	1.8	0.0	3.1	5.0
8 Schierenberg W	220	377	468	0	1065
Lkw-Anteil (%)	1.4	1.1	3.4	0.0	2.2
Summe	9017	1291	9036	958	20302
Lkw-Anteil (%)	5.0	1.9	5.1	2.6	4.7
QUERSCHNITT Summe	17601	2552	18428	2023	
Lkw-Anteil (%)	5.1	2.0	5.0	2.4	



## GESAMTBELASTUNG 06:00 bis 09:00 UHR IN KFZ

VON \ NACH	2	4	6	8	Summe
2 Fasanenweg N	0	67	1873	26	1966
Lkw-Anteil (%)	0.0	4.5	4.5	3.8	4.5
4 Schierenberg O	74	0	155	72	301
Lkw-Anteil (%)	0.0	0.0	1.3	8.3	2.7
6 Fasanenweg S	2068	87	0	68	2223
Lkw-Anteil (%)	9.3	3.4	0.0	4.4	8.9
8 Schierenberg W	62	66	94	0	222
Lkw-Anteil (%)	3.2	0.0	9.6	0.0	5.0
Summe	2204	220	2122	166	4712
Lkw-Anteil (%)	8.8	2.7	4.5	6.0	6.5
QUERSCHNITT Summe	4170	521	4345	388	
Lkw-Anteil (%)	6.8	2.7	6.8	5.4	

## GESAMTBELASTUNG 09:00 bis 15:00 UHR IN KFZ

VON \ NACH	2	4	6	8	Summe
2 Fasanenweg N	0	157	3285	60	3502
Lkw-Anteil (%)	0.0	3.8	8.0	0.0	7.7
4 Schierenberg O	140	0	221	186	547
Lkw-Anteil (%)	2.9	0.0	3.2	2.2	2.7
6 Fasanenweg S	3285	210	0	184	3679
Lkw-Anteil (%)	6.2	1.9	0.0	3.8	5.8
8 Schierenberg W	94	178	214	0	486
Lkw-Anteil (%)	1.1	1.7	2.3	0.0	1.9
Summe	3519	545	3720	430	8214
Lkw-Anteil (%)	5.9	2.4	7.4	2.6	6.2
QUERSCHNITT Summe	7021	1092	7399	916	
Lkw-Anteil (%)	6.8	2.6	6.6	2.2	

## GESAMTBELASTUNG 10:00 bis 14:00 UHR IN KFZ

VON \ NACH	2	4	6	8	Summe
2 Fasanenweg N	0	99	2082	34	2215
Lkw-Anteil (%)	0.0	4.0	8.6	0.0	8.3
4 Schierenberg O	98	0	140	144	382
Lkw-Anteil (%)	2.0	0.0	1.4	1.4	1.6
6 Fasanenweg S	2083	113	0	116	2312
Lkw-Anteil (%)	6.8	2.7	0.0	2.6	6.4
8 Schierenberg W	70	122	152	0	344
Lkw-Anteil (%)	0.0	2.5	3.3	0.0	2.3
Summe	2251	334	2374	294	5253
Lkw-Anteil (%)	6.4	3.0	7.8	1.7	6.6
QUERSCHNITT Summe	4466	716	4686	638	
Lkw-Anteil (%)	7.3	2.2	7.1	2.0	

## GESAMTBELASTUNG 15:00 bis 16:00 UHR IN KFZ

VON \ NACH	2	4	6	8	Summe
2 Fasanenweg N	0	43	781	12	836
Lkw-Anteil (%)	0.0	0.0	4.1	8.3	3.9
4 Schierenberg O	44	0	69	32	145
Lkw-Anteil (%)	2.3	0.0	2.9	0.0	2.1
6 Fasanenweg S	729	37	0	41	807
Lkw-Anteil (%)	2.6	0.0	0.0	2.4	2.5
8 Schierenberg W	11	37	38	0	86
Lkw-Anteil (%)	0.0	2.7	0.0	0.0	1.2
Summe	784	117	888	85	1874
Lkw-Anteil (%)	2.6	0.9	3.8	2.4	3.0
QUERSCHNITT Summe	1620	262	1695	171	
Lkw-Anteil (%)	3.3	1.5	3.2	1.8	

## GESAMTBELASTUNG 16:00 bis 19:00 UHR IN KFZ

VON \ NACH	2	4	6	8	Summe
2 Fasanenweg N	0	146	2074	60	2280
Lkw-Anteil (%)	0.0	1.4	2.5	0.0	2.4
4 Schierenberg O	69	0	110	89	268
Lkw-Anteil (%)	0.0	0.0	0.9	0.0	0.4
6 Fasanenweg S	2388	167	0	128	2683
Lkw-Anteil (%)	1.3	1.2	0.0	1.6	1.3
8 Schierenberg W	53	96	122	0	271
Lkw-Anteil (%)	0.0	0.0	1.6	0.0	0.7
Summe	2510	409	2306	277	5502
Lkw-Anteil (%)	1.3	1.0	2.4	0.7	1.7
QUERSCHNITT Summe	4790	677	4989	548	
Lkw-Anteil (%)	1.8	0.7	1.8	0.7	

## MAX.-STUNDENWERTE (VON-ZEITEN) 00:00 bis 24:00 UHR IN KFZ

VON \ NACH	2	4	6	8	Summe
2 Fasanenweg N	0	58	781	24	836
Lkw-Anteil (%)	0.0	0.0	4.1	0.0	3.9
Uhrzeit	00:00	17:45	15:00	16:15	15:00
4 Schierenberg O	51	0	80	47	161
Lkw-Anteil (%)	2.0	0.0	2.5	0.0	1.2
Uhrzeit	15:15	00:00	07:30	12:30	15:15
6 Fasanenweg S	885	63	0	51	995
Lkw-Anteil (%)	1.9	1.6	0.0	2.0	2.0
Uhrzeit	16:00	16:30	00:00	15:45	16:00
8 Schierenberg W	37	51	57	0	115
Lkw-Anteil (%)	2.7	0.0	0.0	0.0	4.3
Uhrzeit	07:15	10:45	18:00	00:00	07:30
Summe	939	156	888	105	1989
Lkw-Anteil (%)	1.8	2.6	3.8	0.0	2.8
Uhrzeit	16:00	16:00	15:00	17:30	16:00
QUERSCHNITT Summe	1741	292	1800	207	
Lkw-Anteil (%)	2.9	1.0	3.0	0.5	
Uhrzeit	16:00	15:15	16:00	17:30	

16:00 bis 17:00 max. Wert des Knotens  
zw. 00:00 und 24:00 Uhr in Kfz

VON \ NACH	2	4	6	8	Summe
2 Fasanenweg N	0	57	725	20	802
Lkw-Anteil (%)	0.0	3.5	4.4	0.0	4.2
4 Schierenberg O	32	0	38	20	90
Lkw-Anteil (%)	0.0	0.0	2.6	0.0	1.1
6 Fasanenweg S	885	61	0	49	995
Lkw-Anteil (%)	1.9	3.3	0.0	2.0	2.0
8 Schierenberg W	22	38	42	0	102
Lkw-Anteil (%)	0.0	0.0	2.4	0.0	1.0
Summe	939	156	805	89	1989
Lkw-Anteil (%)	1.8	2.6	4.2	1.1	2.8
QUERSCHNITT Summe	1741	246	1800	191	
Lkw-Anteil (%)	2.9	2.0	3.0	1.0	

16:00 bis 17:00 max. Wert des Knotens  
zw. 06:00 und 22:00 Uhr in Kfz

VON \ NACH	2	4	6	8	Summe
2 Fasanenweg N	0	57	725	20	802
Lkw-Anteil (%)	0.0	3.5	4.4	0.0	4.2
4 Schierenberg O	32	0	38	20	90
Lkw-Anteil (%)	0.0	0.0	2.6	0.0	1.1
6 Fasanenweg S	885	61	0	49	995
Lkw-Anteil (%)	1.9	3.3	0.0	2.0	2.0
8 Schierenberg W	22	38	42	0	102
Lkw-Anteil (%)	0.0	0.0	2.4	0.0	1.0
Summe	939	156	805	89	1989
Lkw-Anteil (%)	1.8	2.6	4.2	1.1	2.8
QUERSCHNITT Summe	1741	246	1800	191	
Lkw-Anteil (%)	2.9	2.0	3.0	1.0	

16:00 bis 17:00 max. Wert des Knotens  
zw. 06:00 und 19:00 Uhr in Kfz

VON \ NACH	2	4	6	8	Summe
2 Fasanenweg N	0	57	725	20	802
Lkw-Anteil (%)	0.0	3.5	4.4	0.0	4.2
4 Schierenberg O	32	0	38	20	90
Lkw-Anteil (%)	0.0	0.0	2.6	0.0	1.1
6 Fasanenweg S	885	61	0	49	995
Lkw-Anteil (%)	1.9	3.3	0.0	2.0	2.0
8 Schierenberg W	22	38	42	0	102
Lkw-Anteil (%)	0.0	0.0	2.4	0.0	1.0
Summe	939	156	805	89	1989
Lkw-Anteil (%)	1.8	2.6	4.2	1.1	2.8
QUERSCHNITT Summe	1741	246	1800	191	
Lkw-Anteil (%)	2.9	2.0	3.0	1.0	

07:15 bis 08:15 max. Wert des Knotens  
zw. 06:00 und 09:00 Uhr in Kfz

VON \ NACH	2	4	6	8	Summe
2 Fasanenweg N	0	46	684	11	741
Lkw-Anteil (%)	0.0	2.2	3.9	9.1	3.9
4 Schierenberg O	25	0	78	31	134
Lkw-Anteil (%)	0.0	0.0	2.6	3.2	2.2
6 Fasanenweg S	711	51	0	27	789
Lkw-Anteil (%)	9.7	5.9	0.0	0.0	9.1
8 Schierenberg W	37	41	32	0	110
Lkw-Anteil (%)	2.7	0.0	9.4	0.0	3.6
Summe	773	138	794	69	1774
Lkw-Anteil (%)	9.1	2.9	4.0	2.9	6.1
QUERSCHNITT Summe	1514	272	1583	179	
Lkw-Anteil (%)	6.5	2.6	6.6	3.4	

09:00 bis 10:00 max. Wert des Knotens  
zw. 09:00 und 15:00 Uhr in Kfz

VON \ NACH	2	4	6	8	Summe
2 Fasanenweg N	0	33	582	14	629
Lkw-Anteil (%)	0.0	6.1	7.6	0.0	7.3
4 Schierenberg O	15	0	39	32	86
Lkw-Anteil (%)	0.0	0.0	7.7	6.2	5.8
6 Fasanenweg S	609	49	0	41	699
Lkw-Anteil (%)	6.9	0.0	0.0	7.3	6.4
8 Schierenberg W	15	20	36	0	71
Lkw-Anteil (%)	0.0	0.0	0.0	0.0	0.0
Summe	639	102	657	87	1485
Lkw-Anteil (%)	6.6	2.0	7.2	5.7	6.5
QUERSCHNITT Summe	1268	188	1356	158	
Lkw-Anteil (%)	6.9	3.7	6.8	3.2	

13:00 bis 14:00 max. Wert des Knotens  
zw. 10:00 und 14:00 Uhr in Kfz

VON \ NACH	2	4	6	8	Summe
2 Fasanenweg N	0	31	554	9	594
Lkw-Anteil (%)	0.0	0.0	7.9	0.0	7.4
4 Schierenberg O	35	0	39	34	108
Lkw-Anteil (%)	5.7	0.0	0.0	0.0	1.9
6 Fasanenweg S	559	29	0	31	619
Lkw-Anteil (%)	6.1	3.4	0.0	0.0	5.7
8 Schierenberg W	14	23	35	0	72
Lkw-Anteil (%)	0.0	8.7	5.7	0.0	5.6
Summe	608	83	628	74	1393
Lkw-Anteil (%)	5.9	3.6	7.3	0.0	6.1
QUERSCHNITT Summe	1202	191	1247	146	
Lkw-Anteil (%)	6.7	2.6	6.5	2.7	

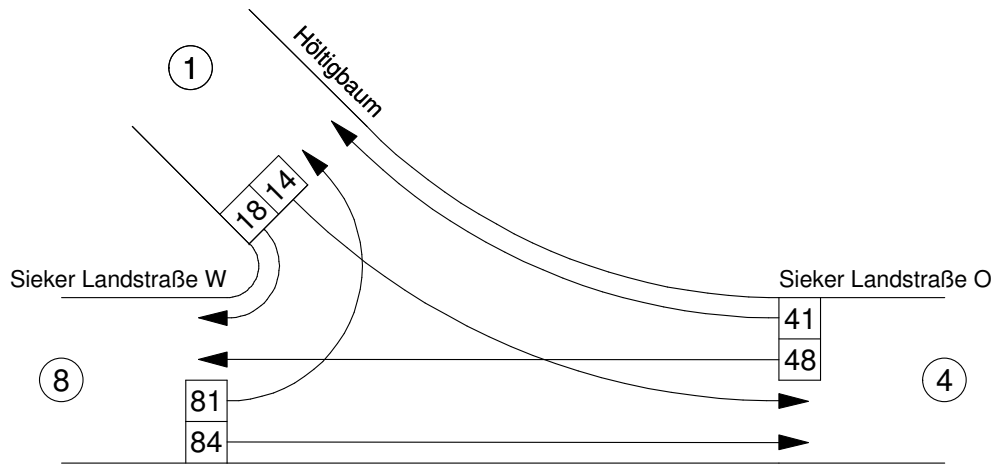
15:00 bis 16:00 max. Wert des Knotens  
zw. 15:00 und 16:00 Uhr in Kfz

VON \ NACH	2	4	6	8	Summe
2 Fasanenweg N	0	43	781	12	836
Lkw-Anteil (%)	0.0	0.0	4.1	8.3	3.9
4 Schierenberg O	44	0	69	32	145
Lkw-Anteil (%)	2.3	0.0	2.9	0.0	2.1
6 Fasanenweg S	729	37	0	41	807
Lkw-Anteil (%)	2.6	0.0	0.0	2.4	2.5
8 Schierenberg W	11	37	38	0	86
Lkw-Anteil (%)	0.0	2.7	0.0	0.0	1.2
Summe	784	117	888	85	1874
Lkw-Anteil (%)	2.6	0.9	3.8	2.4	3.0
QUERSCHNITT Summe	1620	262	1695	171	
Lkw-Anteil (%)	3.3	1.5	3.2	1.8	

16:00 bis 17:00 max. Wert des Knotens  
zw. 16:00 und 19:00 Uhr in Kfz

VON \ NACH	2	4	6	8	Summe
2 Fasanenweg N	0	57	725	20	802
Lkw-Anteil (%)	0.0	3.5	4.4	0.0	4.2
4 Schierenberg O	32	0	38	20	90
Lkw-Anteil (%)	0.0	0.0	2.6	0.0	1.1
6 Fasanenweg S	885	61	0	49	995
Lkw-Anteil (%)	1.9	3.3	0.0	2.0	2.0
8 Schierenberg W	22	38	42	0	102
Lkw-Anteil (%)	0.0	0.0	2.4	0.0	1.0
Summe	939	156	805	89	1989
Lkw-Anteil (%)	1.8	2.6	4.2	1.1	2.8
QUERSCHNITT Summe	1741	246	1800	191	
Lkw-Anteil (%)	2.9	2.0	3.0	1.0	

# Höltigbaum / Sieker Landstraße



<b>Zählstelle: 6970</b> 		
<b>Höltigbaum / Sieker Landstraße</b>		
<b>28.04.2015</b> Höltigbaum	<b>Dienstag</b>	<b>Woche 18</b>
Sieker Landstraße O		
Sieker Landstraße W		
<b>Zählzeit: 6.00-19.00 Uhr</b>		

K1  
U=K1-K6(6968,6969,6970,6971,6176,248)



Zst. 6970 , Di, 28. 4.2015  
Höltigbaum / Sieker Landstraße

Seite 1

### GESAMTBELASTUNG 00:00 bis 24:00 UHR IN KFZ

V O N \ N A C H	1	4	8	Summe
1 Höltigbaum	0	11378	2437	13815
Lkw-Anteil (%)	0.0	5.2	2.6	4.8
4 Sieker Landstraße O	11991	0	3295	15286
Lkw-Anteil (%)	6.6	0.0	4.9	6.2
8 Sieker Landstraße W	2102	3304	0	5406
Lkw-Anteil (%)	2.4	4.7	0.0	3.8
Summe	14093	14682	5732	34507
Lkw-Anteil (%)	6.0	5.1	3.9	5.3
QUERSCHNITT Summe	27908	29968	11138	
Lkw-Anteil (%)	5.4	5.7	3.9	

### GESAMTBELASTUNG 06:00 bis 22:00 UHR IN KFZ

V O N \ N A C H	1	4	8	Summe
1 Höltigbaum	0	10468	2192	12660
Lkw-Anteil (%)	0.0	5.6	2.8	5.1
4 Sieker Landstraße O	10917	0	3051	13968
Lkw-Anteil (%)	6.0	0.0	5.0	5.8
8 Sieker Landstraße W	1973	3044	0	5017
Lkw-Anteil (%)	2.5	4.9	0.0	4.0
Summe	12890	13512	5243	31645
Lkw-Anteil (%)	5.4	5.4	4.1	5.2
QUERSCHNITT Summe	25550	27480	10260	
Lkw-Anteil (%)	5.3	5.6	4.0	

### GESAMTBELASTUNG 06:00 bis 19:00 UHR IN KFZ

V O N \ N A C H	1	4	8	Summe
1 Höltigbaum	0	9305	1922	11227
Lkw-Anteil (%)	0.0	6.0	3.1	5.5
4 Sieker Landstraße O	9684	0	2714	12398
Lkw-Anteil (%)	6.1	0.0	5.3	6.0
8 Sieker Landstraße W	1778	2702	0	4480
Lkw-Anteil (%)	2.6	5.1	0.0	4.2
Summe	11462	12007	4636	28105
Lkw-Anteil (%)	5.6	5.8	4.4	5.5
QUERSCHNITT Summe	22689	24405	9116	
Lkw-Anteil (%)	5.5	5.9	4.3	

### GESAMTBELASTUNG 06:00 bis 09:00 UHR IN KFZ

V O N \ N A C H	1	4	8	Summe
1 Höltigbaum	0	2445	276	2721
Lkw-Anteil (%)	0.0	4.5	4.7	4.5
4 Sieker Landstraße O	2598	0	536	3134
Lkw-Anteil (%)	7.6	0.0	7.5	7.6
8 Sieker Landstraße W	371	610	0	981
Lkw-Anteil (%)	3.5	5.1	0.0	4.5
Summe	2969	3055	812	6836
Lkw-Anteil (%)	7.1	4.6	6.5	5.9
QUERSCHNITT Summe	5690	6189	1793	
Lkw-Anteil (%)	5.9	6.1	5.4	

## GESAMTBELASTUNG 09:00 bis 15:00 UHR IN KFZ

VON \ NACH	1	4	8	Summe
1 Höltigbaum	0	3277	907	4184
Lkw-Anteil (%)	0.0	9.3	4.3	8.2
4 Sieker Landstraße O	3193	0	1159	4352
Lkw-Anteil (%)	8.6	0.0	6.3	8.0
8 Sieker Landstraße W	782	1208	0	1990
Lkw-Anteil (%)	3.1	6.3	0.0	5.0
Summe	3975	4485	2066	10526
Lkw-Anteil (%)	7.5	8.5	5.4	7.5
QUERSCHNITT Summe	8159	8837	4056	
Lkw-Anteil (%)	7.9	8.2	5.2	

## GESAMTBELASTUNG 10:00 bis 14:00 UHR IN KFZ

VON \ NACH	1	4	8	Summe
1 Höltigbaum	0	2085	573	2658
Lkw-Anteil (%)	0.0	10.3	4.5	9.1
4 Sieker Landstraße O	2002	0	778	2780
Lkw-Anteil (%)	8.9	0.0	6.8	8.3
8 Sieker Landstraße W	507	790	0	1297
Lkw-Anteil (%)	3.6	6.3	0.0	5.2
Summe	2509	2875	1351	6735
Lkw-Anteil (%)	7.9	9.2	5.8	8.0
QUERSCHNITT Summe	5167	5655	2648	
Lkw-Anteil (%)	8.5	8.8	5.6	

## GESAMTBELASTUNG 15:00 bis 16:00 UHR IN KFZ

VON \ NACH	1	4	8	Summe
1 Höltigbaum	0	834	173	1007
Lkw-Anteil (%)	0.0	5.0	2.3	4.6
4 Sieker Landstraße O	729	0	248	977
Lkw-Anteil (%)	4.4	0.0	4.8	4.5
8 Sieker Landstraße W	149	187	0	336
Lkw-Anteil (%)	2.7	2.7	0.0	2.7
Summe	878	1021	421	2320
Lkw-Anteil (%)	4.1	4.6	3.8	4.3
QUERSCHNITT Summe	1885	1998	757	
Lkw-Anteil (%)	4.4	4.6	3.3	

## GESAMTBELASTUNG 16:00 bis 19:00 UHR IN KFZ

VON \ NACH	1	4	8	Summe
1 Höltigbaum	0	2749	566	3315
Lkw-Anteil (%)	0.0	3.6	0.5	3.0
4 Sieker Landstraße O	3164	0	771	3935
Lkw-Anteil (%)	2.8	0.0	2.6	2.8
8 Sieker Landstraße W	476	697	0	1173
Lkw-Anteil (%)	1.3	3.9	0.0	2.8
Summe	3640	3446	1337	8423
Lkw-Anteil (%)	2.6	3.6	1.7	2.9
QUERSCHNITT Summe	6955	7381	2510	
Lkw-Anteil (%)	2.8	3.2	2.2	



MAX.-STUNDENWERTE (VON-ZEITEN) 00:00 bis 24:00 UHR IN KFZ

V O N \ N A C H	1	4	8	Summe
1 Höltigbaum	0	986	219	1188
Lkw-Anteil (%)	0.0	4.6	0.9	4.0
Uhrzeit	00:00	15:45	16:15	16:00
4 Sieker Landstraße O	1288	0	291	1559
Lkw-Anteil (%)	2.4	0.0	2.7	2.4
Uhrzeit	16:45	00:00	16:30	16:45
8 Sieker Landstraße W	213	273	0	484
Lkw-Anteil (%)	0.0	5.1	0.0	2.5
Uhrzeit	16:45	16:15	00:00	16:30
Summe	1501	1236	509	3193
Lkw-Anteil (%)	2.1	3.5	1.8	2.5
Uhrzeit	16:45	16:30	16:15	16:30
QUERSCHNITT Summe	2640	2766	992	
Lkw-Anteil (%)	2.3	2.7	2.2	
Uhrzeit	16:45	16:45	16:30	

16:30 bis 17:30 max. Wert des Knotens  
zw. 00:00 und 24:00 Uhr in Kfz

V O N \ N A C H	1	4	8	Summe
1 Höltigbaum	0	964	217	1181
Lkw-Anteil (%)	0.0	3.3	0.9	2.9
4 Sieker Landstraße O	1237	0	291	1528
Lkw-Anteil (%)	2.0	0.0	2.7	2.2
8 Sieker Landstraße W	212	272	0	484
Lkw-Anteil (%)	0.5	4.0	0.0	2.5
Summe	1449	1236	508	3193
Lkw-Anteil (%)	1.8	3.5	2.0	2.5
QUERSCHNITT Summe	2630	2764	992	
Lkw-Anteil (%)	2.3	2.7	2.2	

16:30 bis 17:30 max. Wert des Knotens  
zw. 06:00 und 22:00 Uhr in Kfz

V O N \ N A C H	1	4	8	Summe
1 Höltigbaum	0	964	217	1181
Lkw-Anteil (%)	0.0	3.3	0.9	2.9
4 Sieker Landstraße O	1237	0	291	1528
Lkw-Anteil (%)	2.0	0.0	2.7	2.2
8 Sieker Landstraße W	212	272	0	484
Lkw-Anteil (%)	0.5	4.0	0.0	2.5
Summe	1449	1236	508	3193
Lkw-Anteil (%)	1.8	3.5	2.0	2.5
QUERSCHNITT Summe	2630	2764	992	
Lkw-Anteil (%)	2.3	2.7	2.2	

16:30 bis 17:30 max. Wert des Knotens  
zw. 06:00 und 19:00 Uhr in Kfz

V O N \ N A C H	1	4	8	Summe
1 Höltigbaum	0	964	217	1181
Lkw-Anteil (%)	0.0	3.3	0.9	2.9
4 Sieker Landstraße O	1237	0	291	1528
Lkw-Anteil (%)	2.0	0.0	2.7	2.2
8 Sieker Landstraße W	212	272	0	484
Lkw-Anteil (%)	0.5	4.0	0.0	2.5
Summe	1449	1236	508	3193
Lkw-Anteil (%)	1.8	3.5	2.0	2.5
QUERSCHNITT Summe	2630	2764	992	
Lkw-Anteil (%)	2.3	2.7	2.2	

07:15 bis 08:15 max. Wert des Knotens  
zw. 06:00 und 09:00 Uhr in Kfz

VON \ NACH	1	4	8	Summe
1 Höltigbaum	0	958	93	1051
Lkw-Anteil (%)	0.0	3.9	3.2	3.8
4 Sieker Landstraße O	931	0	211	1142
Lkw-Anteil (%)	7.5	0.0	6.2	7.3
8 Sieker Landstraße W	172	240	0	412
Lkw-Anteil (%)	0.6	5.4	0.0	3.4
Summe	1103	1198	304	2605
Lkw-Anteil (%)	6.4	4.2	5.3	5.3
QUERSCHNITT Summe	2154	2340	716	
Lkw-Anteil (%)	5.2	5.7	4.2	

12:30 bis 13:30 max. Wert des Knotens  
zw. 09:00 und 15:00 Uhr in Kfz

VON \ NACH	1	4	8	Summe
1 Höltigbaum	0	627	153	780
Lkw-Anteil (%)	0.0	11.0	7.2	10.3
4 Sieker Landstraße O	561	0	217	778
Lkw-Anteil (%)	8.2	0.0	6.0	7.6
8 Sieker Landstraße W	167	229	0	396
Lkw-Anteil (%)	3.6	4.4	0.0	4.0
Summe	728	856	370	1954
Lkw-Anteil (%)	7.1	9.2	6.5	7.9
QUERSCHNITT Summe	1508	1634	766	
Lkw-Anteil (%)	8.8	8.4	5.2	

12:30 bis 13:30 max. Wert des Knotens  
zw. 10:00 und 14:00 Uhr in Kfz

VON \ NACH	1	4	8	Summe
1 Höltigbaum	0	627	153	780
Lkw-Anteil (%)	0.0	11.0	7.2	10.3
4 Sieker Landstraße O	561	0	217	778
Lkw-Anteil (%)	8.2	0.0	6.0	7.6
8 Sieker Landstraße W	167	229	0	396
Lkw-Anteil (%)	3.6	4.4	0.0	4.0
Summe	728	856	370	1954
Lkw-Anteil (%)	7.1	9.2	6.5	7.9
QUERSCHNITT Summe	1508	1634	766	
Lkw-Anteil (%)	8.8	8.4	5.2	

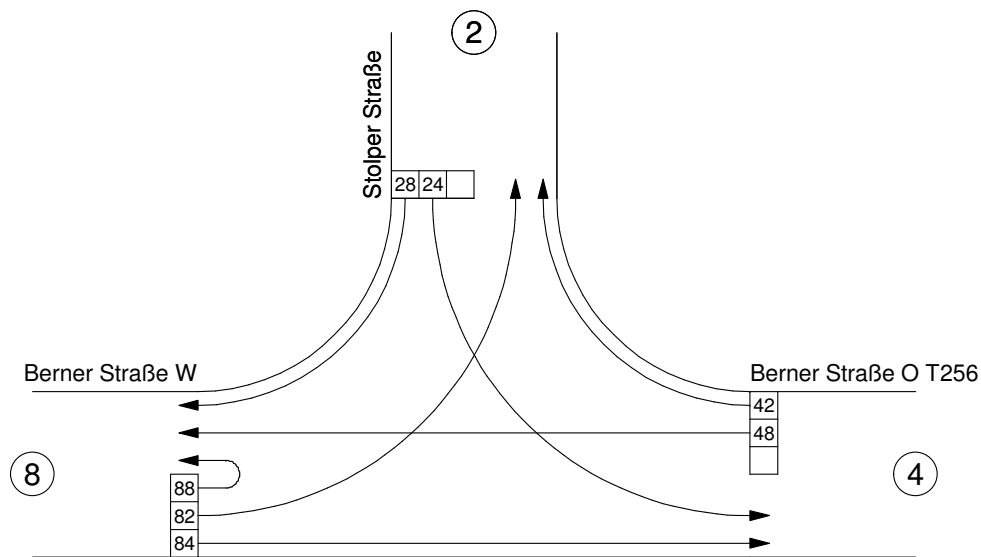
15:00 bis 16:00 max. Wert des Knotens  
zw. 15:00 und 16:00 Uhr in Kfz

VON \ NACH	1	4	8	Summe
1 Höltigbaum	0	834	173	1007
Lkw-Anteil (%)	0.0	5.0	2.3	4.6
4 Sieker Landstraße O	729	0	248	977
Lkw-Anteil (%)	4.4	0.0	4.8	4.5
8 Sieker Landstraße W	149	187	0	336
Lkw-Anteil (%)	2.7	2.7	0.0	2.7
Summe	878	1021	421	2320
Lkw-Anteil (%)	4.1	4.6	3.8	4.3
QUERSCHNITT Summe	1885	1998	757	
Lkw-Anteil (%)	4.4	4.6	3.3	

16:30 bis 17:30 max. Wert des Knotens  
zw. 16:00 und 19:00 Uhr in Kfz

V O N \ N A C H	1	4	8	Summe
1 Hältigbaum	0	964	217	1181
Lkw-Anteil (%)	0.0	3.3	0.9	2.9
4 Sieker Landstraße O	1237	0	291	1528
Lkw-Anteil (%)	2.0	0.0	2.7	2.2
8 Sieker Landstraße W	212	272	0	484
Lkw-Anteil (%)	0.5	4.0	0.0	2.5
Summe	1449	1236	508	3193
Lkw-Anteil (%)	1.8	3.5	2.0	2.5
QUERSCHNITT Summe	2630	2764	992	
Lkw-Anteil (%)	2.3	2.7	2.2	

# Stolper Straße / Berner Straße



<b>Zählstelle: 7089</b>		
<b>Stolper Straße / Berner Straße</b>		
<b>02.02.2017</b>	<b>Donnerstag</b>	<b>Woche 5</b>
Stolper Straße		
Berner Straße O T256		
Berner Straße W		
<b>Zählzeit: 6.00-19.00 Uhr</b>		

err. aus 230

Ri. 24 nicht erlaubt



Zst. 7089 , Do, 2. 2.2017  
Stolper Straße / Berner Straße

Seite 1

### GESAMTBELASTUNG 00:00 bis 24:00 UHR IN KFZ

V O N \ N A C H	2	4	8	Summe
2 Stolper Straße	0	33	256	289
Lkw-Anteil (%)	0.0	6.1	2.3	2.8
4 Berner Straße O T256	543	0	17474	18017
Lkw-Anteil (%)	1.3	0.0	4.3	4.2
8 Berner Straße W	200	17094	44	17338
Lkw-Anteil (%)	1.5	4.5	2.3	4.4
Summe	743	17127	17774	35644
Lkw-Anteil (%)	1.3	4.5	4.3	4.3
QUERSCHNITT Summe	1032	35144	35112	
Lkw-Anteil (%)	1.7	4.3	4.4	

### GESAMTBELASTUNG 06:00 bis 22:00 UHR IN KFZ

V O N \ N A C H	2	4	8	Summe
2 Stolper Straße	0	32	237	269
Lkw-Anteil (%)	0.0	6.2	2.5	3.0
4 Berner Straße O T256	515	0	15625	16140
Lkw-Anteil (%)	1.4	0.0	4.1	4.0
8 Berner Straße W	189	15583	41	15813
Lkw-Anteil (%)	1.6	4.4	2.4	4.4
Summe	704	15615	15903	32222
Lkw-Anteil (%)	1.4	4.4	4.0	4.2
QUERSCHNITT Summe	973	31755	31716	
Lkw-Anteil (%)	1.8	4.2	4.2	

### GESAMTBELASTUNG 06:00 bis 19:00 UHR IN KFZ

V O N \ N A C H	2	4	8	Summe
2 Stolper Straße	0	32	209	241
Lkw-Anteil (%)	0.0	6.2	2.9	3.3
4 Berner Straße O T256	453	0	13690	14143
Lkw-Anteil (%)	1.5	0.0	4.3	4.2
8 Berner Straße W	169	13642	41	13852
Lkw-Anteil (%)	1.8	4.8	2.4	4.7
Summe	622	13674	13940	28236
Lkw-Anteil (%)	1.6	4.8	4.3	4.4
QUERSCHNITT Summe	863	27817	27792	
Lkw-Anteil (%)	2.1	4.5	4.5	

### GESAMTBELASTUNG 06:00 bis 09:00 UHR IN KFZ

V O N \ N A C H	2	4	8	Summe
2 Stolper Straße	0	10	64	74
Lkw-Anteil (%)	0.0	10.0	3.1	4.1
4 Berner Straße O T256	91	0	3290	3381
Lkw-Anteil (%)	0.0	0.0	5.7	5.6
8 Berner Straße W	31	3355	15	3401
Lkw-Anteil (%)	0.0	4.7	6.7	4.6
Summe	122	3365	3369	6856
Lkw-Anteil (%)	0.0	4.7	5.7	5.1
QUERSCHNITT Summe	196	6746	6770	
Lkw-Anteil (%)	1.5	5.1	5.2	

## GESAMTBELASTUNG 09:00 bis 15:00 UHR IN KFZ

V O N \ N A C H	2	4	8	Summe
2 Stolper Straße	0	19	68	87
Lkw-Anteil (%)	0.0	5.3	5.9	5.7
4 Berner Straße O T256	160	0	5264	5424
Lkw-Anteil (%)	4.4	0.0	5.6	5.6
8 Berner Straße W	54	5515	14	5583
Lkw-Anteil (%)	3.7	6.7	0.0	6.7
Summe	214	5534	5346	11094
Lkw-Anteil (%)	4.2	6.7	5.6	6.1
QUERSCHNITT Summe	301	10958	10929	
Lkw-Anteil (%)	4.7	6.1	6.1	

## GESAMTBELASTUNG 10:00 bis 14:00 UHR IN KFZ

V O N \ N A C H	2	4	8	Summe
2 Stolper Straße	0	13	41	54
Lkw-Anteil (%)	0.0	7.7	7.3	7.4
4 Berner Straße O T256	103	0	3448	3551
Lkw-Anteil (%)	5.8	0.0	5.3	5.4
8 Berner Straße W	39	3525	7	3571
Lkw-Anteil (%)	5.1	6.9	0.0	6.8
Summe	142	3538	3496	7176
Lkw-Anteil (%)	5.6	6.9	5.3	6.1
QUERSCHNITT Summe	196	7089	7067	
Lkw-Anteil (%)	6.1	6.1	6.1	

## GESAMTBELASTUNG 15:00 bis 16:00 UHR IN KFZ

V O N \ N A C H	2	4	8	Summe
2 Stolper Straße	0	1	26	27
Lkw-Anteil (%)	0.0	0.0	0.0	0.0
4 Berner Straße O T256	58	0	1186	1244
Lkw-Anteil (%)	0.0	0.0	2.6	2.5
8 Berner Straße W	14	1301	1	1316
Lkw-Anteil (%)	0.0	3.3	0.0	3.3
Summe	72	1302	1213	2587
Lkw-Anteil (%)	0.0	3.3	2.6	2.9
QUERSCHNITT Summe	99	2546	2529	
Lkw-Anteil (%)	0.0	2.9	2.9	

## GESAMTBELASTUNG 16:00 bis 19:00 UHR IN KFZ

V O N \ N A C H	2	4	8	Summe
2 Stolper Straße	0	2	51	53
Lkw-Anteil (%)	0.0	0.0	0.0	0.0
4 Berner Straße O T256	144	0	3950	4094
Lkw-Anteil (%)	0.0	0.0	1.9	1.8
8 Berner Straße W	70	3471	11	3552
Lkw-Anteil (%)	1.4	2.2	0.0	2.2
Summe	214	3473	4012	7699
Lkw-Anteil (%)	0.5	2.2	1.8	2.0
QUERSCHNITT Summe	267	7567	7564	
Lkw-Anteil (%)	0.4	2.0	2.0	

MAX.-STUNDENWERTE (VON-ZEITEN) 00:00 bis 24:00 UHR IN KFZ

V O N \ N A C H	2	4	8	Summe
2 Stolper Straße	0	6	27	31
Lkw-Anteil (%)	0.0	0.0	3.7	6.5
Uhrzeit	00:00	09:30	08:00	08:00
4 Berner Straße O T256	67	0	1425	1481
Lkw-Anteil (%)	0.0	0.0	1.8	1.7
Uhrzeit	07:30	00:00	17:15	17:15
8 Berner Straße W	31	1365	7	1387
Lkw-Anteil (%)	3.2	4.8	0.0	4.8
Uhrzeit	16:00	07:45	05:45	07:45
Summe	91	1368	1448	2748
Lkw-Anteil (%)	1.1	4.8	1.7	2.4
Uhrzeit	15:30	07:45	17:15	15:30
QUERSCHNITT Summe	116	2693	2687	
Lkw-Anteil (%)	0.9	2.4	2.5	
Uhrzeit	15:30	15:30	15:30	

15:30 bis 16:30 max. Wert des Knotens  
 zw. 00:00 und 24:00 Uhr in Kfz

V O N \ N A C H	2	4	8	Summe
2 Stolper Straße	0	1	24	25
Lkw-Anteil (%)	0.0	0.0	0.0	0.0
4 Berner Straße O T256	61	0	1286	1347
Lkw-Anteil (%)	0.0	0.0	2.2	2.1
8 Berner Straße W	30	1345	1	1376
Lkw-Anteil (%)	3.3	2.8	0.0	2.8
Summe	91	1346	1311	2748
Lkw-Anteil (%)	1.1	2.7	2.1	2.4
QUERSCHNITT Summe	116	2693	2687	
Lkw-Anteil (%)	0.9	2.4	2.5	

15:30 bis 16:30 max. Wert des Knotens  
 zw. 06:00 und 22:00 Uhr in Kfz

V O N \ N A C H	2	4	8	Summe
2 Stolper Straße	0	1	24	25
Lkw-Anteil (%)	0.0	0.0	0.0	0.0
4 Berner Straße O T256	61	0	1286	1347
Lkw-Anteil (%)	0.0	0.0	2.2	2.1
8 Berner Straße W	30	1345	1	1376
Lkw-Anteil (%)	3.3	2.8	0.0	2.8
Summe	91	1346	1311	2748
Lkw-Anteil (%)	1.1	2.7	2.1	2.4
QUERSCHNITT Summe	116	2693	2687	
Lkw-Anteil (%)	0.9	2.4	2.5	

15:30 bis 16:30 max. Wert des Knotens  
 zw. 06:00 und 19:00 Uhr in Kfz

V O N \ N A C H	2	4	8	Summe
2 Stolper Straße	0	1	24	25
Lkw-Anteil (%)	0.0	0.0	0.0	0.0
4 Berner Straße O T256	61	0	1286	1347
Lkw-Anteil (%)	0.0	0.0	2.2	2.1
8 Berner Straße W	30	1345	1	1376
Lkw-Anteil (%)	3.3	2.8	0.0	2.8
Summe	91	1346	1311	2748
Lkw-Anteil (%)	1.1	2.7	2.1	2.4
QUERSCHNITT Summe	116	2693	2687	
Lkw-Anteil (%)	0.9	2.4	2.5	

07:45 bis 08:45 max. Wert des Knotens  
zw. 06:00 und 09:00 Uhr in Kfz

VON \ NACH	2	4	8	Summe
2 Stolper Straße	0	3	20	23
Lkw-Anteil (%)	0.0	0.0	0.0	0.0
4 Berner Straße O T256	53	0	1196	1249
Lkw-Anteil (%)	0.0	0.0	5.9	5.7
8 Berner Straße W	17	1365	5	1387
Lkw-Anteil (%)	0.0	4.8	20.0	4.8
Summe	70	1368	1221	2659
Lkw-Anteil (%)	0.0	4.8	5.9	5.2
QUERSCHNITT Summe	93	2617	2608	
Lkw-Anteil (%)	0.0	5.2	5.3	

14:00 bis 15:00 max. Wert des Knotens  
zw. 09:00 und 15:00 Uhr in Kfz

VON \ NACH	2	4	8	Summe
2 Stolper Straße	0	1	15	16
Lkw-Anteil (%)	0.0	0.0	6.7	6.2
4 Berner Straße O T256	40	0	922	962
Lkw-Anteil (%)	0.0	0.0	4.4	4.3
8 Berner Straße W	7	1013	1	1021
Lkw-Anteil (%)	0.0	4.7	0.0	4.7
Summe	47	1014	938	1999
Lkw-Anteil (%)	0.0	4.7	4.5	4.5
QUERSCHNITT Summe	63	1976	1959	
Lkw-Anteil (%)	1.6	4.5	4.6	

13:00 bis 14:00 max. Wert des Knotens  
zw. 10:00 und 14:00 Uhr in Kfz

VON \ NACH	2	4	8	Summe
2 Stolper Straße	0	3	12	15
Lkw-Anteil (%)	0.0	0.0	8.3	6.7
4 Berner Straße O T256	39	0	920	959
Lkw-Anteil (%)	2.6	0.0	4.6	4.5
8 Berner Straße W	13	943	3	959
Lkw-Anteil (%)	7.7	6.3	0.0	6.3
Summe	52	946	935	1933
Lkw-Anteil (%)	3.8	6.2	4.6	5.4
QUERSCHNITT Summe	67	1905	1894	
Lkw-Anteil (%)	4.5	5.4	5.4	

15:00 bis 16:00 max. Wert des Knotens  
zw. 15:00 und 16:00 Uhr in Kfz

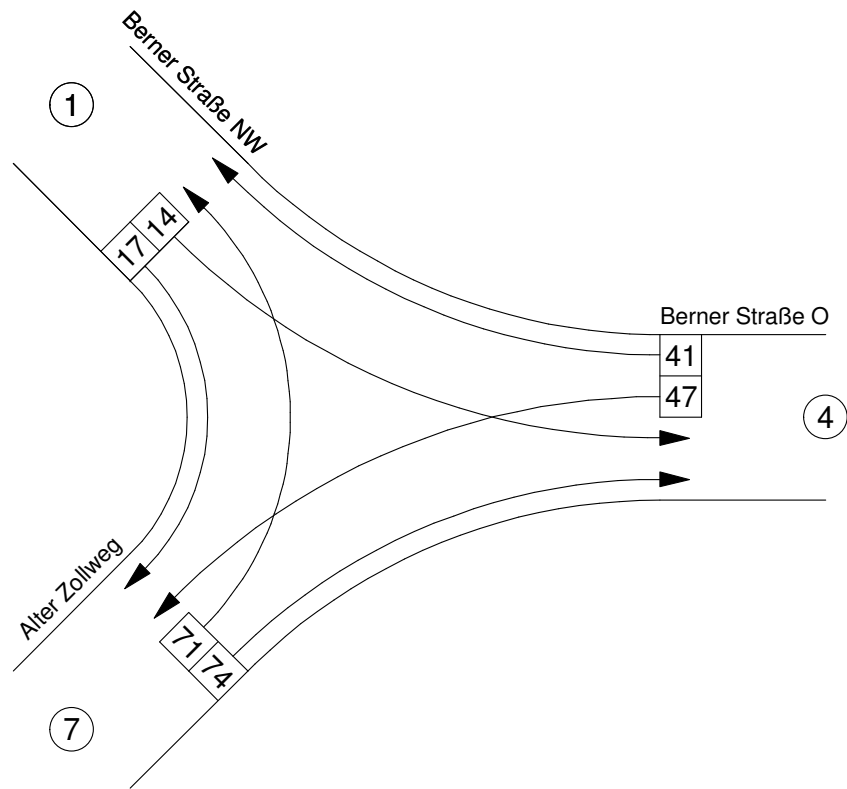
VON \ NACH	2	4	8	Summe
2 Stolper Straße	0	1	26	27
Lkw-Anteil (%)	0.0	0.0	0.0	0.0
4 Berner Straße O T256	58	0	1186	1244
Lkw-Anteil (%)	0.0	0.0	2.6	2.5
8 Berner Straße W	14	1301	1	1316
Lkw-Anteil (%)	0.0	3.3	0.0	3.3
Summe	72	1302	1213	2587
Lkw-Anteil (%)	0.0	3.3	2.6	2.9
QUERSCHNITT Summe	99	2546	2529	
Lkw-Anteil (%)	0.0	2.9	2.9	



17:00 bis 18:00 max. Wert des Knotens  
 zw. 16:00 und 19:00 Uhr in Kfz

V O N \ N A C H	2	4	8	Summe
2 Stolper Straße	0	1	22	23
Lkw-Anteil (%)	0.0	0.0	0.0	0.0
4 Berner Straße O T256	54	0	1407	1461
Lkw-Anteil (%)	0.0	0.0	1.8	1.7
8 Berner Straße W	19	1228	4	1251
Lkw-Anteil (%)	0.0	2.6	0.0	2.6
Summe	73	1229	1433	2735
Lkw-Anteil (%)	0.0	2.6	1.7	2.1
QUERSCHNITT Summe	96	2690	2684	
Lkw-Anteil (%)	0.0	2.1	2.1	

# Berner Straße / Alter Zollweg



<b>Zählstelle: 7090</b> 		
<b>Berner Straße / Alter Zollweg</b>		
<b>02.02.2017</b>	<b>Donnerstag</b>	<b>Woche 5</b>
Berner Straße NW		
Berner Straße O		
Alter Zollweg		
<b>Zählzeit: 6.00-19.00 Uhr</b>		

err. aus 7089



GESAMTBELASTUNG 00:00 bis 24:00 UHR IN KFZ

V O N \ N A C H	1	4	7	Summe
1 Berner Straße NW	0	13489	504	13993
Lkw-Anteil (%)	0.0	5.3	1.0	5.2
4 Berner Straße O	14045	0	3729	17774
Lkw-Anteil (%)	4.9	0.0	1.8	4.3
7 Alter Zollweg	301	3849	0	4150
Lkw-Anteil (%)	2.0	1.3	0.0	1.3
Summe	14346	17338	4233	35917
Lkw-Anteil (%)	4.9	4.4	1.7	4.3
QUERSCHNITT Summe	28339	35112	8383	
Lkw-Anteil (%)	5.0	4.4	1.5	

GESAMTBELASTUNG 06:00 bis 22:00 UHR IN KFZ

V O N \ N A C H	1	4	7	Summe
1 Berner Straße NW	0	12203	435	12638
Lkw-Anteil (%)	0.0	5.3	1.1	5.2
4 Berner Straße O	12485	0	3418	15903
Lkw-Anteil (%)	4.7	0.0	1.8	4.0
7 Alter Zollweg	266	3610	0	3876
Lkw-Anteil (%)	2.3	1.3	0.0	1.4
Summe	12751	15813	3853	32417
Lkw-Anteil (%)	4.6	4.4	1.7	4.2
QUERSCHNITT Summe	25389	31716	7729	
Lkw-Anteil (%)	4.9	4.2	1.6	

GESAMTBELASTUNG 06:00 bis 19:00 UHR IN KFZ

V O N \ N A C H	1	4	7	Summe
1 Berner Straße NW	0	10598	370	10968
Lkw-Anteil (%)	0.0	5.7	1.4	5.6
4 Berner Straße O	10905	0	3035	13940
Lkw-Anteil (%)	4.9	0.0	2.0	4.3
7 Alter Zollweg	223	3254	0	3477
Lkw-Anteil (%)	2.7	1.4	0.0	1.5
Summe	11128	13852	3405	28385
Lkw-Anteil (%)	4.9	4.7	2.0	4.4
QUERSCHNITT Summe	22096	27792	6882	
Lkw-Anteil (%)	5.2	4.5	1.7	

GESAMTBELASTUNG 06:00 bis 09:00 UHR IN KFZ

V O N \ N A C H	1	4	7	Summe
1 Berner Straße NW	0	2626	58	2684
Lkw-Anteil (%)	0.0	5.7	5.2	5.7
4 Berner Straße O	2569	0	800	3369
Lkw-Anteil (%)	6.8	0.0	2.2	5.7
7 Alter Zollweg	29	775	0	804
Lkw-Anteil (%)	0.0	1.2	0.0	1.1
Summe	2598	3401	858	6857
Lkw-Anteil (%)	6.7	4.6	2.4	5.1
QUERSCHNITT Summe	5282	6770	1662	
Lkw-Anteil (%)	6.2	5.2	1.8	

## GESAMTBELASTUNG 09:00 bis 15:00 UHR IN KFZ

VON \ NACH	1	4	7	Summe
1 Berner Straße NW	0	4288	173	4461
Lkw-Anteil (%)	0.0	7.9	1.2	7.6
4 Berner Straße O	4315	0	1031	5346
Lkw-Anteil (%)	6.1	0.0	3.4	5.6
7 Alter Zollweg	136	1295	0	1431
Lkw-Anteil (%)	2.9	2.5	0.0	2.6
Summe	4451	5583	1204	11238
Lkw-Anteil (%)	6.0	6.7	3.1	6.0
QUERSCHNITT Summe	8912	10929	2635	
Lkw-Anteil (%)	6.8	6.1	2.8	

## GESAMTBELASTUNG 10:00 bis 14:00 UHR IN KFZ

VON \ NACH	1	4	7	Summe
1 Berner Straße NW	0	2716	110	2826
Lkw-Anteil (%)	0.0	8.1	0.9	7.9
4 Berner Straße O	2839	0	657	3496
Lkw-Anteil (%)	5.8	0.0	3.3	5.3
7 Alter Zollweg	93	855	0	948
Lkw-Anteil (%)	3.2	2.7	0.0	2.7
Summe	2932	3571	767	7270
Lkw-Anteil (%)	5.7	6.8	3.0	6.0
QUERSCHNITT Summe	5758	7067	1715	
Lkw-Anteil (%)	6.8	6.1	2.9	

## GESAMTBELASTUNG 15:00 bis 16:00 UHR IN KFZ

VON \ NACH	1	4	7	Summe
1 Berner Straße NW	0	985	42	1027
Lkw-Anteil (%)	0.0	4.1	0.0	3.9
4 Berner Straße O	926	0	287	1213
Lkw-Anteil (%)	3.0	0.0	1.0	2.6
7 Alter Zollweg	10	331	0	341
Lkw-Anteil (%)	0.0	0.9	0.0	0.9
Summe	936	1316	329	2581
Lkw-Anteil (%)	3.0	3.3	0.9	2.9
QUERSCHNITT Summe	1963	2529	670	
Lkw-Anteil (%)	3.5	2.9	0.9	

## GESAMTBELASTUNG 16:00 bis 19:00 UHR IN KFZ

VON \ NACH	1	4	7	Summe
1 Berner Straße NW	0	2699	97	2796
Lkw-Anteil (%)	0.0	2.9	0.0	2.8
4 Berner Straße O	3095	0	917	4012
Lkw-Anteil (%)	2.2	0.0	0.7	1.8
7 Alter Zollweg	48	853	0	901
Lkw-Anteil (%)	4.2	0.2	0.0	0.4
Summe	3143	3552	1014	7709
Lkw-Anteil (%)	2.2	2.2	0.6	2.0
QUERSCHNITT Summe	5939	7564	1915	
Lkw-Anteil (%)	2.5	2.0	0.5	

MAX.-STUNDENWERTE (VON-ZEITEN) 00:00 bis 24:00 UHR IN KFZ

V O N \ N A C H	1	4	7	Summe
1 Berner Straße NW	0	1100	49	1127
Lkw-Anteil (%)	0.0	5.7	0.0	5.7
Uhrzeit	00:00	07:45	15:30	07:45
4 Berner Straße O	1134	0	345	1448
Lkw-Anteil (%)	2.1	0.0	0.9	1.7
Uhrzeit	17:15	00:00	16:30	17:15
7 Alter Zollweg	32	353	0	364
Lkw-Anteil (%)	3.1	0.8	0.0	1.1
Uhrzeit	12:45	15:15	00:00	15:15
Summe	1156	1387	364	2744
Lkw-Anteil (%)	2.1	4.8	0.8	2.4
Uhrzeit	17:15	07:45	16:30	15:30
QUERSCHNITT Summe	2123	2687	721	
Lkw-Anteil (%)	6.0	2.5	0.8	
Uhrzeit	07:45	15:30	15:15	

15:30 bis 16:30 max. Wert des Knotens  
 zw. 00:00 und 24:00 Uhr in Kfz

V O N \ N A C H	1	4	7	Summe
1 Berner Straße NW	0	1031	49	1080
Lkw-Anteil (%)	0.0	3.5	0.0	3.3
4 Berner Straße O	1007	0	304	1311
Lkw-Anteil (%)	2.7	0.0	0.3	2.1
7 Alter Zollweg	8	345	0	353
Lkw-Anteil (%)	12.5	0.6	0.0	0.8
Summe	1015	1376	353	2744
Lkw-Anteil (%)	2.8	2.8	0.3	2.4
QUERSCHNITT Summe	2095	2687	706	
Lkw-Anteil (%)	3.1	2.5	0.6	

15:30 bis 16:30 max. Wert des Knotens  
 zw. 06:00 und 22:00 Uhr in Kfz

V O N \ N A C H	1	4	7	Summe
1 Berner Straße NW	0	1031	49	1080
Lkw-Anteil (%)	0.0	3.5	0.0	3.3
4 Berner Straße O	1007	0	304	1311
Lkw-Anteil (%)	2.7	0.0	0.3	2.1
7 Alter Zollweg	8	345	0	353
Lkw-Anteil (%)	12.5	0.6	0.0	0.8
Summe	1015	1376	353	2744
Lkw-Anteil (%)	2.8	2.8	0.3	2.4
QUERSCHNITT Summe	2095	2687	706	
Lkw-Anteil (%)	3.1	2.5	0.6	

15:30 bis 16:30 max. Wert des Knotens  
 zw. 06:00 und 19:00 Uhr in Kfz

V O N \ N A C H	1	4	7	Summe
1 Berner Straße NW	0	1031	49	1080
Lkw-Anteil (%)	0.0	3.5	0.0	3.3
4 Berner Straße O	1007	0	304	1311
Lkw-Anteil (%)	2.7	0.0	0.3	2.1
7 Alter Zollweg	8	345	0	353
Lkw-Anteil (%)	12.5	0.6	0.0	0.8
Summe	1015	1376	353	2744
Lkw-Anteil (%)	2.8	2.8	0.3	2.4
QUERSCHNITT Summe	2095	2687	706	
Lkw-Anteil (%)	3.1	2.5	0.6	

07:45 bis 08:45 max. Wert des Knotens  
zw. 06:00 und 09:00 Uhr in Kfz

VON \ NACH	1	4	7	Summe
1 Berner Straße NW	0	1100	27	1127
Lkw-Anteil (%)	0.0	5.7	3.7	5.7
4 Berner Straße O	986	0	235	1221
Lkw-Anteil (%)	6.5	0.0	3.4	5.9
7 Alter Zollweg	10	287	0	297
Lkw-Anteil (%)	0.0	1.0	0.0	1.0
Summe	996	1387	262	2645
Lkw-Anteil (%)	6.4	4.8	3.4	5.3
QUERSCHNITT Summe	2123	2608	559	
Lkw-Anteil (%)	6.0	5.3	2.1	

14:00 bis 15:00 max. Wert des Knotens  
zw. 09:00 und 15:00 Uhr in Kfz

VON \ NACH	1	4	7	Summe
1 Berner Straße NW	0	804	27	831
Lkw-Anteil (%)	0.0	5.5	0.0	5.3
4 Berner Straße O	774	0	164	938
Lkw-Anteil (%)	4.9	0.0	2.4	4.5
7 Alter Zollweg	20	217	0	237
Lkw-Anteil (%)	0.0	1.8	0.0	1.7
Summe	794	1021	191	2006
Lkw-Anteil (%)	4.8	4.7	2.1	4.5
QUERSCHNITT Summe	1625	1959	428	
Lkw-Anteil (%)	5.0	4.6	1.9	

13:00 bis 14:00 max. Wert des Knotens  
zw. 10:00 und 14:00 Uhr in Kfz

VON \ NACH	1	4	7	Summe
1 Berner Straße NW	0	720	31	751
Lkw-Anteil (%)	0.0	7.5	0.0	7.2
4 Berner Straße O	725	0	210	935
Lkw-Anteil (%)	5.0	0.0	3.3	4.6
7 Alter Zollweg	30	239	0	269
Lkw-Anteil (%)	3.3	2.5	0.0	2.6
Summe	755	959	241	1955
Lkw-Anteil (%)	4.9	6.3	2.9	5.3
QUERSCHNITT Summe	1506	1894	510	
Lkw-Anteil (%)	6.0	5.4	2.7	

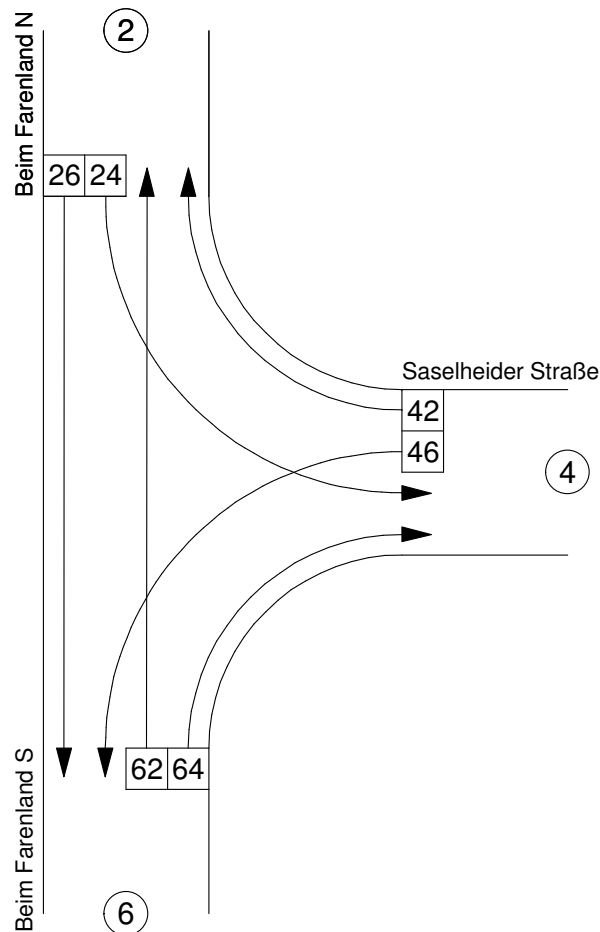
15:00 bis 16:00 max. Wert des Knotens  
zw. 15:00 und 16:00 Uhr in Kfz

VON \ NACH	1	4	7	Summe
1 Berner Straße NW	0	985	42	1027
Lkw-Anteil (%)	0.0	4.1	0.0	3.9
4 Berner Straße O	926	0	287	1213
Lkw-Anteil (%)	3.0	0.0	1.0	2.6
7 Alter Zollweg	10	331	0	341
Lkw-Anteil (%)	0.0	0.9	0.0	0.9
Summe	936	1316	329	2581
Lkw-Anteil (%)	3.0	3.3	0.9	2.9
QUERSCHNITT Summe	1963	2529	670	
Lkw-Anteil (%)	3.5	2.9	0.9	

17:00 bis 18:00 max. Wert des Knotens  
 zw. 16:00 und 19:00 Uhr in Kfz

VON \ NACH	1	4	7	Summe
1 Berner Straße NW	0	964	16	980
Lkw-Anteil (%)	0.0	3.2	0.0	3.2
4 Berner Straße O	1101	0	332	1433
Lkw-Anteil (%)	2.2	0.0	0.3	1.7
7 Alter Zollweg	21	287	0	308
Lkw-Anteil (%)	0.0	0.3	0.0	0.3
Summe	1122	1251	348	2721
Lkw-Anteil (%)	2.1	2.6	0.3	2.1
QUERSCHNITT Summe	2102	2684	656	
Lkw-Anteil (%)	2.6	2.1	0.3	

# Beim Farenland / Saselheider Straße



<b>Zählstelle: 7158</b> 		
<b>Beim Farenland / Saselheider Straße</b>		
<b>04.07.2017</b>	<b>Dienstag</b>	<b>Woche 27</b>
Beim Farenland N		
Saselheider Straße		
Beim Farenland S		
<b>Zählzeit: 6.00-19.00 Uhr</b>		





Zst. 7158 , Di, 4. 7.2017  
Beim Farenland / Saselheider Straße

Seite 1

### GESAMTBELASTUNG 00:00 bis 24:00 UHR IN KFZ

V O N \ N A C H	2	4	6	Summe
2 Beim Farenland N	0	982	7246	8228
Lkw-Anteil (%)	0.0	1.0	6.5	5.8
4 Saselheider Straße	679	0	97	776
Lkw-Anteil (%)	0.9	0.0	3.1	1.2
6 Beim Farenland S	7848	193	0	8041
Lkw-Anteil (%)	6.0	1.0	0.0	5.9
Summe	8527	1175	7343	17045
Lkw-Anteil (%)	5.6	1.0	6.5	5.7
QUERSCHNITT Summe	16755	1951	15384	
Lkw-Anteil (%)	5.7	1.1	6.2	

### GESAMTBELASTUNG 06:00 bis 22:00 UHR IN KFZ

V O N \ N A C H	2	4	6	Summe
2 Beim Farenland N	0	890	6566	7456
Lkw-Anteil (%)	0.0	1.1	6.2	5.6
4 Saselheider Straße	621	0	91	712
Lkw-Anteil (%)	1.0	0.0	3.3	1.3
6 Beim Farenland S	7118	184	0	7302
Lkw-Anteil (%)	5.6	1.1	0.0	5.5
Summe	7739	1074	6657	15470
Lkw-Anteil (%)	5.2	1.1	6.2	5.4
QUERSCHNITT Summe	15195	1786	13959	
Lkw-Anteil (%)	5.4	1.2	5.8	

### GESAMTBELASTUNG 06:00 bis 19:00 UHR IN KFZ

V O N \ N A C H	2	4	6	Summe
2 Beim Farenland N	0	739	5719	6458
Lkw-Anteil (%)	0.0	1.4	6.5	5.9
4 Saselheider Straße	546	0	79	625
Lkw-Anteil (%)	1.1	0.0	3.8	1.4
6 Beim Farenland S	6283	157	0	6440
Lkw-Anteil (%)	5.9	1.3	0.0	5.7
Summe	6829	896	5798	13523
Lkw-Anteil (%)	5.5	1.3	6.4	5.6
QUERSCHNITT Summe	13287	1521	12238	
Lkw-Anteil (%)	5.7	1.4	6.1	

### GESAMTBELASTUNG 06:00 bis 09:00 UHR IN KFZ

V O N \ N A C H	2	4	6	Summe
2 Beim Farenland N	0	132	1335	1467
Lkw-Anteil (%)	0.0	0.8	6.4	5.9
4 Saselheider Straße	147	0	22	169
Lkw-Anteil (%)	0.7	0.0	4.5	1.2
6 Beim Farenland S	1634	18	0	1652
Lkw-Anteil (%)	7.6	0.0	0.0	7.5
Summe	1781	150	1357	3288
Lkw-Anteil (%)	7.0	0.7	6.4	6.5
QUERSCHNITT Summe	3248	319	3009	
Lkw-Anteil (%)	6.5	0.9	7.0	

GESAMTBELASTUNG 09:00 bis 15:00 UHR IN KFZ

V O N \ N A C H	2	4	6	Summe
2 Beim Farenland N	0	275	2358	2633
Lkw-Anteil (%)	0.0	1.8	8.3	7.6
4 Saselheider Straße	206	0	37	243
Lkw-Anteil (%)	1.5	0.0	5.4	2.1
6 Beim Farenland S	2479	61	0	2540
Lkw-Anteil (%)	6.6	1.6	0.0	6.5
Summe	2685	336	2395	5416
Lkw-Anteil (%)	6.2	1.8	8.2	6.8
QUERSCHNITT Summe	5318	579	4935	
Lkw-Anteil (%)	6.9	1.9	7.3	

GESAMTBELASTUNG 10:00 bis 14:00 UHR IN KFZ

V O N \ N A C H	2	4	6	Summe
2 Beim Farenland N	0	186	1564	1750
Lkw-Anteil (%)	0.0	1.6	9.2	8.4
4 Saselheider Straße	125	0	21	146
Lkw-Anteil (%)	0.8	0.0	9.5	2.1
6 Beim Farenland S	1627	43	0	1670
Lkw-Anteil (%)	6.8	2.3	0.0	6.7
Summe	1752	229	1585	3566
Lkw-Anteil (%)	6.4	1.7	9.2	7.3
QUERSCHNITT Summe	3502	375	3255	
Lkw-Anteil (%)	7.4	1.9	7.9	

GESAMTBELASTUNG 15:00 bis 16:00 UHR IN KFZ

V O N \ N A C H	2	4	6	Summe
2 Beim Farenland N	0	58	506	564
Lkw-Anteil (%)	0.0	0.0	4.7	4.3
4 Saselheider Straße	47	0	3	50
Lkw-Anteil (%)	0.0	0.0	0.0	0.0
6 Beim Farenland S	521	15	0	536
Lkw-Anteil (%)	5.6	0.0	0.0	5.4
Summe	568	73	509	1150
Lkw-Anteil (%)	5.1	0.0	4.7	4.6
QUERSCHNITT Summe	1132	123	1045	
Lkw-Anteil (%)	4.7	0.0	5.1	

GESAMTBELASTUNG 16:00 bis 19:00 UHR IN KFZ

V O N \ N A C H	2	4	6	Summe
2 Beim Farenland N	0	274	1520	1794
Lkw-Anteil (%)	0.0	1.5	4.3	3.8
4 Saselheider Straße	146	0	17	163
Lkw-Anteil (%)	1.4	0.0	0.0	1.2
6 Beim Farenland S	1649	63	0	1712
Lkw-Anteil (%)	3.1	1.6	0.0	3.0
Summe	1795	337	1537	3669
Lkw-Anteil (%)	3.0	1.5	4.2	3.4
QUERSCHNITT Summe	3589	500	3249	
Lkw-Anteil (%)	3.4	1.4	3.6	

MAX.-STUNDENWERTE (VON-ZEITEN) 00:00 bis 24:00 UHR IN KFZ

V O N \ N A C H	2	4	6	Summe
2 Beim Farenland N	0	107	545	645
Lkw-Anteil (%)	0.0	2.8	5.7	5.0
Uhrzeit	00:00	16:45	16:15	16:15
4 Saselheider Straße	68	0	12	75
Lkw-Anteil (%)	0.0	0.0	0.0	0.0
Uhrzeit	15:45	00:00	14:00	15:45
6 Beim Farenland S	662	28	0	664
Lkw-Anteil (%)	7.6	0.0	0.0	7.5
Uhrzeit	06:30	16:00	00:00	06:30
Summe	713	126	551	1333
Lkw-Anteil (%)	7.0	1.6	5.6	3.5
Uhrzeit	06:30	16:15	16:15	16:00
QUERSCHNITT Summe	1299	185	1182	
Lkw-Anteil (%)	3.6	0.5	3.9	
Uhrzeit	16:00	16:00	16:00	

16:00 bis 17:00 max. Wert des Knotens  
 zw. 00:00 und 24:00 Uhr in Kfz

V O N \ N A C H	2	4	6	Summe
2 Beim Farenland N	0	88	539	627
Lkw-Anteil (%)	0.0	1.1	3.7	3.3
4 Saselheider Straße	63	0	6	69
Lkw-Anteil (%)	0.0	0.0	0.0	0.0
6 Beim Farenland S	609	28	0	637
Lkw-Anteil (%)	4.3	0.0	0.0	4.1
Summe	672	116	545	1333
Lkw-Anteil (%)	3.9	0.9	3.7	3.5
QUERSCHNITT Summe	1299	185	1182	
Lkw-Anteil (%)	3.6	0.5	3.9	

16:00 bis 17:00 max. Wert des Knotens  
 zw. 06:00 und 22:00 Uhr in Kfz

V O N \ N A C H	2	4	6	Summe
2 Beim Farenland N	0	88	539	627
Lkw-Anteil (%)	0.0	1.1	3.7	3.3
4 Saselheider Straße	63	0	6	69
Lkw-Anteil (%)	0.0	0.0	0.0	0.0
6 Beim Farenland S	609	28	0	637
Lkw-Anteil (%)	4.3	0.0	0.0	4.1
Summe	672	116	545	1333
Lkw-Anteil (%)	3.9	0.9	3.7	3.5
QUERSCHNITT Summe	1299	185	1182	
Lkw-Anteil (%)	3.6	0.5	3.9	

16:00 bis 17:00 max. Wert des Knotens  
 zw. 06:00 und 19:00 Uhr in Kfz

V O N \ N A C H	2	4	6	Summe
2 Beim Farenland N	0	88	539	627
Lkw-Anteil (%)	0.0	1.1	3.7	3.3
4 Saselheider Straße	63	0	6	69
Lkw-Anteil (%)	0.0	0.0	0.0	0.0
6 Beim Farenland S	609	28	0	637
Lkw-Anteil (%)	4.3	0.0	0.0	4.1
Summe	672	116	545	1333
Lkw-Anteil (%)	3.9	0.9	3.7	3.5
QUERSCHNITT Summe	1299	185	1182	
Lkw-Anteil (%)	3.6	0.5	3.9	

06:45 bis 07:45 max. Wert des Knotens  
 zw. 06:00 und 09:00 Uhr in Kfz

VON \ NACH	2	4	6	Summe
2 Beim Farenland N	0	45	504	549
Lkw-Anteil (%)	0.0	0.0	6.5	6.0
4 Saselheider Straße	54	0	8	62
Lkw-Anteil (%)	0.0	0.0	12.5	1.6
6 Beim Farenland S	648	4	0	652
Lkw-Anteil (%)	7.6	0.0	0.0	7.5
Summe	702	49	512	1263
Lkw-Anteil (%)	7.0	0.0	6.6	6.6
QUERSCHNITT Summe	1251	111	1164	
Lkw-Anteil (%)	6.6	0.9	7.1	

12:00 bis 13:00 max. Wert des Knotens  
 zw. 09:00 und 15:00 Uhr in Kfz

VON \ NACH	2	4	6	Summe
2 Beim Farenland N	0	54	432	486
Lkw-Anteil (%)	0.0	3.7	8.1	7.6
4 Saselheider Straße	33	0	8	41
Lkw-Anteil (%)	0.0	0.0	0.0	0.0
6 Beim Farenland S	421	12	0	433
Lkw-Anteil (%)	3.8	8.3	0.0	3.9
Summe	454	66	440	960
Lkw-Anteil (%)	3.5	4.5	8.0	5.6
QUERSCHNITT Summe	940	107	873	
Lkw-Anteil (%)	5.6	2.8	6.0	

12:00 bis 13:00 max. Wert des Knotens  
 zw. 10:00 und 14:00 Uhr in Kfz

VON \ NACH	2	4	6	Summe
2 Beim Farenland N	0	54	432	486
Lkw-Anteil (%)	0.0	3.7	8.1	7.6
4 Saselheider Straße	33	0	8	41
Lkw-Anteil (%)	0.0	0.0	0.0	0.0
6 Beim Farenland S	421	12	0	433
Lkw-Anteil (%)	3.8	8.3	0.0	3.9
Summe	454	66	440	960
Lkw-Anteil (%)	3.5	4.5	8.0	5.6
QUERSCHNITT Summe	940	107	873	
Lkw-Anteil (%)	5.6	2.8	6.0	

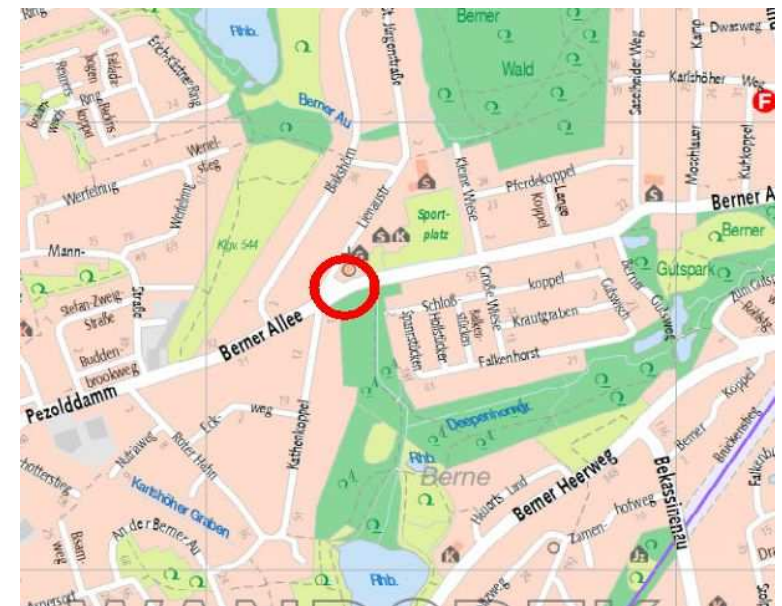
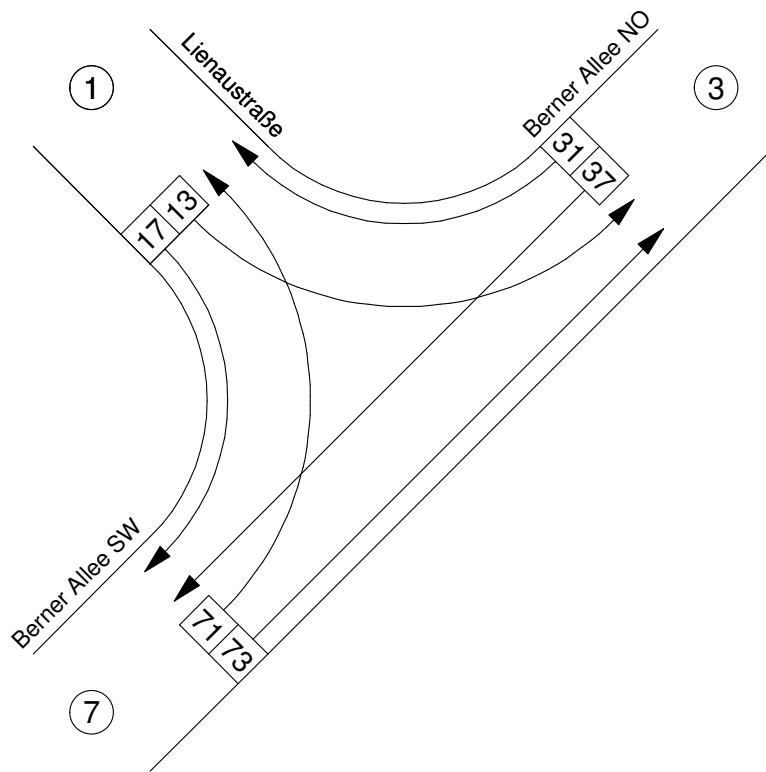
15:00 bis 16:00 max. Wert des Knotens  
 zw. 15:00 und 16:00 Uhr in Kfz

VON \ NACH	2	4	6	Summe
2 Beim Farenland N	0	58	506	564
Lkw-Anteil (%)	0.0	0.0	4.7	4.3
4 Saselheider Straße	47	0	3	50
Lkw-Anteil (%)	0.0	0.0	0.0	0.0
6 Beim Farenland S	521	15	0	536
Lkw-Anteil (%)	5.6	0.0	0.0	5.4
Summe	568	73	509	1150
Lkw-Anteil (%)	5.1	0.0	4.7	4.6
QUERSCHNITT Summe	1132	123	1045	
Lkw-Anteil (%)	4.7	0.0	5.1	

16:00 bis 17:00 max. Wert des Knotens  
 zw. 16:00 und 19:00 Uhr in Kfz

V O N \ N A C H	2	4	6	Summe
2 Beim Farenland N	0	88	539	627
Lkw-Anteil (%)	0.0	1.1	3.7	3.3
4 Saselheider Straße	63	0	6	69
Lkw-Anteil (%)	0.0	0.0	0.0	0.0
6 Beim Farenland S	609	28	0	637
Lkw-Anteil (%)	4.3	0.0	0.0	4.1
Summe	672	116	545	1333
Lkw-Anteil (%)	3.9	0.9	3.7	3.5
QUERSCHNITT Summe	1299	185	1182	
Lkw-Anteil (%)	3.6	0.5	3.9	

# Lienaustraße / Berner Allee



Zählstelle: 7172



## Lienaustraße / Berner Allee

05.09.2017

Dienstag

Woche 36

Lienaustraße

Berner Allee NO

Berner Allee SW

Zählzeit: 6.00-19.00 Uhr



### GESAMTBELASTUNG 00:00 bis 24:00 UHR IN KFZ

V O N \ N A C H	1	3	7	Summe
1 Lienastraße	0	304	49	353
Lkw-Anteil (%)	0.0	0.7	8.2	1.7
3 Berner Allee NO	256	0	5168	5424
Lkw-Anteil (%)	0.8	0.0	3.6	3.5
7 Berner Allee SW	49	4920	0	4969
Lkw-Anteil (%)	2.0	3.9	0.0	3.9
Summe	305	5224	5217	10746
Lkw-Anteil (%)	1.0	3.7	3.6	3.6
QUERSCHNITT Summe	658	10648	10186	
Lkw-Anteil (%)	1.4	3.6	3.8	

### GESAMTBELASTUNG 06:00 bis 22:00 UHR IN KFZ

V O N \ N A C H	1	3	7	Summe
1 Lienastraße	0	286	49	335
Lkw-Anteil (%)	0.0	0.7	8.2	1.8
3 Berner Allee NO	244	0	4862	5106
Lkw-Anteil (%)	0.8	0.0	3.5	3.3
7 Berner Allee SW	49	4659	0	4708
Lkw-Anteil (%)	2.0	3.8	0.0	3.8
Summe	293	4945	4911	10149
Lkw-Anteil (%)	1.0	3.7	3.5	3.5
QUERSCHNITT Summe	628	10051	9619	
Lkw-Anteil (%)	1.4	3.5	3.7	

### GESAMTBELASTUNG 06:00 bis 19:00 UHR IN KFZ

V O N \ N A C H	1	3	7	Summe
1 Lienastraße	0	250	45	295
Lkw-Anteil (%)	0.0	0.8	8.9	2.0
3 Berner Allee NO	209	0	4341	4550
Lkw-Anteil (%)	1.0	0.0	3.6	3.5
7 Berner Allee SW	44	4086	0	4130
Lkw-Anteil (%)	2.3	4.0	0.0	4.0
Summe	253	4336	4386	8975
Lkw-Anteil (%)	1.2	3.9	3.6	3.7
QUERSCHNITT Summe	548	8886	8516	
Lkw-Anteil (%)	1.6	3.6	3.8	

### GESAMTBELASTUNG 06:00 bis 09:00 UHR IN KFZ

V O N \ N A C H	1	3	7	Summe
1 Lienastraße	0	85	9	94
Lkw-Anteil (%)	0.0	0.0	44.4	4.3
3 Berner Allee NO	28	0	1262	1290
Lkw-Anteil (%)	0.0	0.0	4.0	3.9
7 Berner Allee SW	5	807	0	812
Lkw-Anteil (%)	0.0	5.5	0.0	5.4
Summe	33	892	1271	2196
Lkw-Anteil (%)	0.0	4.9	4.2	4.5
QUERSCHNITT Summe	127	2182	2083	
Lkw-Anteil (%)	3.1	4.3	4.7	

## GESAMTBELASTUNG 09:00 bis 15:00 UHR IN KFZ

V O N \ N A C H	1	3	7	Summe
1 Lienaustraße	0	92	30	122
Lkw-Anteil (%)	0.0	2.2	0.0	1.6
3 Berner Allee NO	76	0	1642	1718
Lkw-Anteil (%)	1.3	0.0	3.7	3.6
7 Berner Allee SW	22	1570	0	1592
Lkw-Anteil (%)	4.5	3.9	0.0	4.0
Summe	98	1662	1672	3432
Lkw-Anteil (%)	2.0	3.9	3.6	3.7
QUERSCHNITT Summe	220	3380	3264	
Lkw-Anteil (%)	1.8	3.7	3.8	

## GESAMTBELASTUNG 10:00 bis 14:00 UHR IN KFZ

V O N \ N A C H	1	3	7	Summe
1 Lienaustraße	0	60	17	77
Lkw-Anteil (%)	0.0	3.3	0.0	2.6
3 Berner Allee NO	43	0	1067	1110
Lkw-Anteil (%)	0.0	0.0	3.8	3.7
7 Berner Allee SW	17	988	0	1005
Lkw-Anteil (%)	5.9	4.0	0.0	4.1
Summe	60	1048	1084	2192
Lkw-Anteil (%)	1.7	4.0	3.8	3.8
QUERSCHNITT Summe	137	2158	2089	
Lkw-Anteil (%)	2.2	3.8	3.9	

## GESAMTBELASTUNG 15:00 bis 16:00 UHR IN KFZ

V O N \ N A C H	1	3	7	Summe
1 Lienaustraße	0	19	3	22
Lkw-Anteil (%)	0.0	0.0	0.0	0.0
3 Berner Allee NO	19	0	364	383
Lkw-Anteil (%)	0.0	0.0	2.2	2.1
7 Berner Allee SW	9	426	0	435
Lkw-Anteil (%)	0.0	3.1	0.0	3.0
Summe	28	445	367	840
Lkw-Anteil (%)	0.0	2.9	2.2	2.5
QUERSCHNITT Summe	50	828	802	
Lkw-Anteil (%)	0.0	2.5	2.6	

## GESAMTBELASTUNG 16:00 bis 19:00 UHR IN KFZ

V O N \ N A C H	1	3	7	Summe
1 Lienaustraße	0	54	3	57
Lkw-Anteil (%)	0.0	0.0	0.0	0.0
3 Berner Allee NO	86	0	1073	1159
Lkw-Anteil (%)	1.2	0.0	3.4	3.2
7 Berner Allee SW	8	1283	0	1291
Lkw-Anteil (%)	0.0	3.6	0.0	3.6
Summe	94	1337	1076	2507
Lkw-Anteil (%)	1.1	3.4	3.3	3.3
QUERSCHNITT Summe	151	2496	2367	
Lkw-Anteil (%)	0.7	3.3	3.5	



## MAX.-STUNDENWERTE (VON-ZEITEN) 00:00 bis 24:00 UHR IN KFZ

V O N \ N A C H	1	3	7	Summe
1 Lienaustraße	0	39	9	42
Lkw-Anteil (%)	0.0	0.0	11.1	7.1
Uhrzeit	00:00	07:00	08:30	06:45
3 Berner Allee NO	39	0	531	544
Lkw-Anteil (%)	0.0	0.0	4.9	4.8
Uhrzeit	18:00	00:00	07:00	07:00
7 Berner Allee SW	9	496	0	501
Lkw-Anteil (%)	0.0	3.0	0.0	3.0
Uhrzeit	15:00	17:15	00:00	17:15
Summe	41	513	532	922
Lkw-Anteil (%)	0.0	2.9	4.9	3.5
Uhrzeit	18:15	17:15	07:00	07:30
QUERSCHNITT Summe	67	920	869	
Lkw-Anteil (%)	0.0	4.8	5.1	
Uhrzeit	18:15	07:00	07:00	

07:30 bis 08:30 max. Wert des Knotens  
zw. 00:00 und 24:00 Uhr in Kfz

V O N \ N A C H	1	3	7	Summe
1 Lienaustraße	0	38	2	40
Lkw-Anteil (%)	0.0	0.0	0.0	0.0
3 Berner Allee NO	18	0	520	538
Lkw-Anteil (%)	0.0	0.0	4.6	4.5
7 Berner Allee SW	1	343	0	344
Lkw-Anteil (%)	0.0	2.3	0.0	2.3
Summe	19	381	522	922
Lkw-Anteil (%)	0.0	2.1	4.6	3.5
QUERSCHNITT Summe	59	919	866	
Lkw-Anteil (%)	0.0	3.5	3.7	

07:30 bis 08:30 max. Wert des Knotens  
zw. 06:00 und 22:00 Uhr in Kfz

V O N \ N A C H	1	3	7	Summe
1 Lienaustraße	0	38	2	40
Lkw-Anteil (%)	0.0	0.0	0.0	0.0
3 Berner Allee NO	18	0	520	538
Lkw-Anteil (%)	0.0	0.0	4.6	4.5
7 Berner Allee SW	1	343	0	344
Lkw-Anteil (%)	0.0	2.3	0.0	2.3
Summe	19	381	522	922
Lkw-Anteil (%)	0.0	2.1	4.6	3.5
QUERSCHNITT Summe	59	919	866	
Lkw-Anteil (%)	0.0	3.5	3.7	

07:30 bis 08:30 max. Wert des Knotens  
zw. 06:00 und 19:00 Uhr in Kfz

V O N \ N A C H	1	3	7	Summe
1 Lienaustraße	0	38	2	40
Lkw-Anteil (%)	0.0	0.0	0.0	0.0
3 Berner Allee NO	18	0	520	538
Lkw-Anteil (%)	0.0	0.0	4.6	4.5
7 Berner Allee SW	1	343	0	344
Lkw-Anteil (%)	0.0	2.3	0.0	2.3
Summe	19	381	522	922
Lkw-Anteil (%)	0.0	2.1	4.6	3.5
QUERSCHNITT Summe	59	919	866	
Lkw-Anteil (%)	0.0	3.5	3.7	

07:30 bis 08:30 max. Wert des Knotens  
zw. 06:00 und 09:00 Uhr in Kfz

VON \ NACH	1	3	7	Summe
1 Lienaustraße	0	38	2	40
Lkw-Anteil (%)	0.0	0.0	0.0	0.0
3 Berner Allee NO	18	0	520	538
Lkw-Anteil (%)	0.0	0.0	4.6	4.5
7 Berner Allee SW	1	343	0	344
Lkw-Anteil (%)	0.0	2.3	0.0	2.3
Summe	19	381	522	922
Lkw-Anteil (%)	0.0	2.1	4.6	3.5
QUERSCHNITT Summe	59	919	866	
Lkw-Anteil (%)	0.0	3.5	3.7	

09:15 bis 10:15 max. Wert des Knotens  
zw. 09:00 und 15:00 Uhr in Kfz

VON \ NACH	1	3	7	Summe
1 Lienaustraße	0	16	8	24
Lkw-Anteil (%)	0.0	0.0	0.0	0.0
3 Berner Allee NO	15	0	333	348
Lkw-Anteil (%)	0.0	0.0	4.8	4.6
7 Berner Allee SW	4	270	0	274
Lkw-Anteil (%)	0.0	3.7	0.0	3.6
Summe	19	286	341	646
Lkw-Anteil (%)	0.0	3.5	4.7	4.0
QUERSCHNITT Summe	43	634	615	
Lkw-Anteil (%)	0.0	4.1	4.2	

12:45 bis 13:45 max. Wert des Knotens  
zw. 10:00 und 14:00 Uhr in Kfz

VON \ NACH	1	3	7	Summe
1 Lienaustraße	0	11	1	12
Lkw-Anteil (%)	0.0	0.0	0.0	0.0
3 Berner Allee NO	12	0	319	331
Lkw-Anteil (%)	0.0	0.0	2.2	2.1
7 Berner Allee SW	7	266	0	273
Lkw-Anteil (%)	14.3	4.9	0.0	5.1
Summe	19	277	320	616
Lkw-Anteil (%)	5.3	4.7	2.2	3.4
QUERSCHNITT Summe	31	608	593	
Lkw-Anteil (%)	3.2	3.3	3.5	

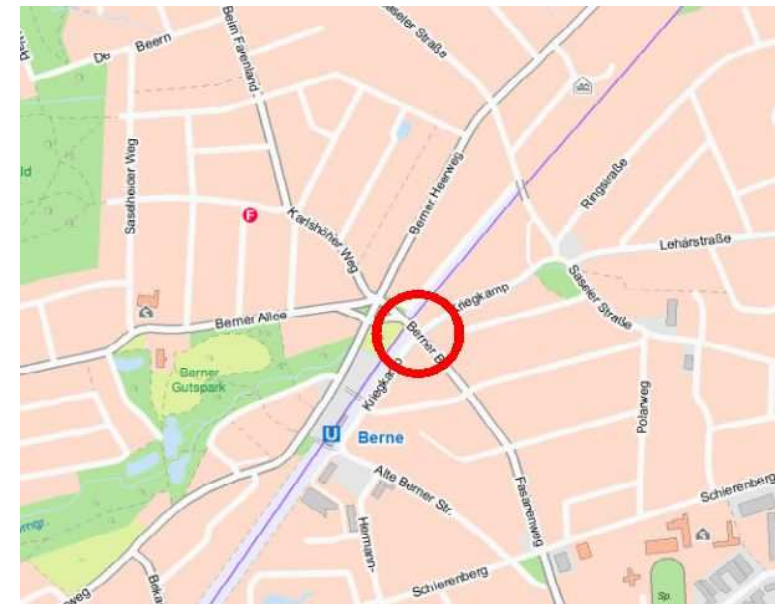
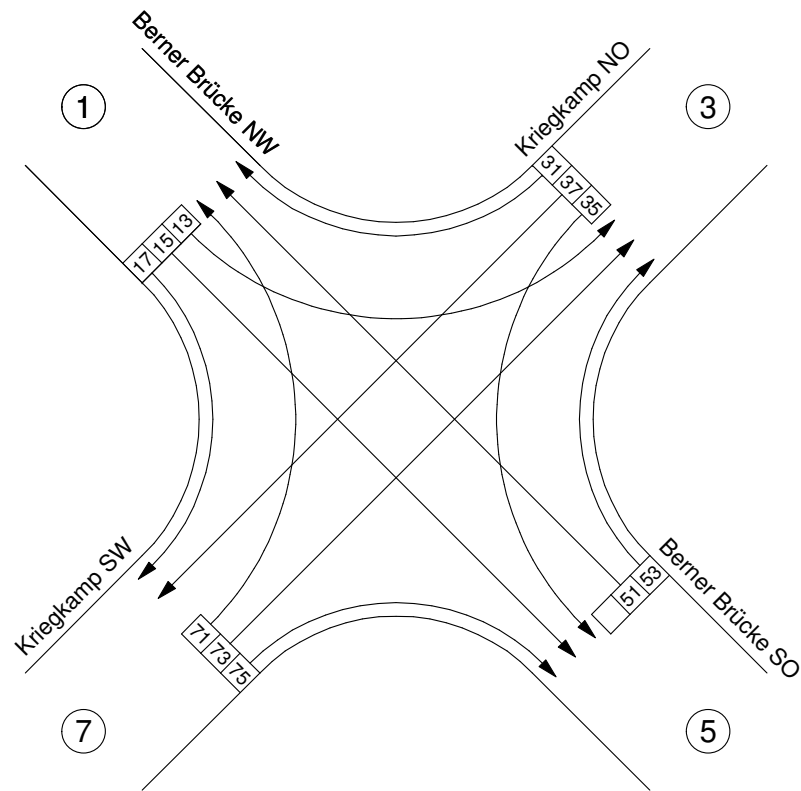
15:00 bis 16:00 max. Wert des Knotens  
zw. 15:00 und 16:00 Uhr in Kfz

VON \ NACH	1	3	7	Summe
1 Lienaustraße	0	19	3	22
Lkw-Anteil (%)	0.0	0.0	0.0	0.0
3 Berner Allee NO	19	0	364	383
Lkw-Anteil (%)	0.0	0.0	2.2	2.1
7 Berner Allee SW	9	426	0	435
Lkw-Anteil (%)	0.0	3.1	0.0	3.0
Summe	28	445	367	840
Lkw-Anteil (%)	0.0	2.9	2.2	2.5
QUERSCHNITT Summe	50	828	802	
Lkw-Anteil (%)	0.0	2.5	2.6	

17:45 bis 18:45 max. Wert des Knotens  
 zw. 16:00 und 19:00 Uhr in Kfz

V O N \ N A C H	1	3	7	Summe
1 LienustraÙe	0	24	1	25
Lkw-Anteil (%)	0.0	0.0	0.0	0.0
3 Berner Allee NO	33	0	367	400
Lkw-Anteil (%)	0.0	0.0	3.0	2.8
7 Berner Allee SW	2	474	0	476
Lkw-Anteil (%)	0.0	1.9	0.0	1.9
Summe	35	498	368	901
Lkw-Anteil (%)	0.0	1.8	3.0	2.2
QUERSCHNITT Summe	60	898	844	
Lkw-Anteil (%)	0.0	2.2	2.4	

# Berner Brücke / Kriegkamp



<b>Zählstelle: 7346</b> 		
<b>Berner Brücke / Kriegkamp</b>		
<b>26.02.2019</b>	<b>Dienstag</b>	<b>Woche 9</b>
Berner Brücke NW		
Kriegkamp NO		
Berner Brücke SO		
Kriegkamp SW		
<b>Zählzeit: 6.00-19.00 Uhr</b>		



GESAMTBELASTUNG 00:00 bis 24:00 UHR IN KFZ

VON \ NACH	1	3	5	7	Summe
1 Berner Brücke NW	0	1939	11023	1291	14253
Lkw-Anteil (%)	0.0	1.1	4.2	1.5	3.6
3 Kriegkamp NO	2563	0	437	739	3739
Lkw-Anteil (%)	1.0	0.0	1.6	14.5	3.7
5 Berner Brücke SO	10462	248	0	0	10710
Lkw-Anteil (%)	4.8	2.8	0.0	0.0	4.7
7 Kriegkamp SW	1470	657	179	0	2306
Lkw-Anteil (%)	1.8	11.9	3.4	0.0	4.8
Summe	14495	2844	11639	2030	31008
Lkw-Anteil (%)	3.8	3.8	4.1	6.3	4.1
QUERSCHNITT Summe	28748	6583	22349	4336	
Lkw-Anteil (%)	3.7	3.8	4.4	5.5	

GESAMTBELASTUNG 06:00 bis 22:00 UHR IN KFZ

VON \ NACH	1	3	5	7	Summe
1 Berner Brücke NW	0	1796	10237	1186	13219
Lkw-Anteil (%)	0.0	1.2	4.4	1.7	3.7
3 Kriegkamp NO	2370	0	412	693	3475
Lkw-Anteil (%)	1.1	0.0	1.7	15.2	4.0
5 Berner Brücke SO	9616	238	0	0	9854
Lkw-Anteil (%)	4.4	2.9	0.0	0.0	4.4
7 Kriegkamp SW	1349	626	155	0	2130
Lkw-Anteil (%)	2.0	12.0	3.9	0.0	5.1
Summe	13335	2660	10804	1879	28678
Lkw-Anteil (%)	3.6	3.9	4.3	6.7	4.1
QUERSCHNITT Summe	26554	6135	20658	4009	
Lkw-Anteil (%)	3.6	3.9	4.3	5.8	

GESAMTBELASTUNG 06:00 bis 19:00 UHR IN KFZ

VON \ NACH	1	3	5	7	Summe
1 Berner Brücke NW	0	1531	9147	1043	11721
Lkw-Anteil (%)	0.0	1.4	4.7	1.9	4.0
3 Kriegkamp NO	2143	0	373	613	3129
Lkw-Anteil (%)	1.2	0.0	1.9	15.8	4.2
5 Berner Brücke SO	8621	201	0	0	8822
Lkw-Anteil (%)	4.8	3.5	0.0	0.0	4.7
7 Kriegkamp SW	1187	530	131	0	1848
Lkw-Anteil (%)	2.3	12.6	4.6	0.0	5.4
Summe	11951	2262	9651	1656	25520
Lkw-Anteil (%)	3.9	4.2	4.6	7.1	4.4
QUERSCHNITT Summe	23672	5391	18473	3504	
Lkw-Anteil (%)	4.0	4.2	4.7	6.2	

## GESAMTBELASTUNG 06:00 bis 09:00 UHR IN KFZ

VON \ NACH	1	3	5	7	Summe
1 Berner Brücke NW	0	140	2037	175	2352
Lkw-Anteil (%)	0.0	1.4	3.9	3.4	3.7
3 Kriegkamp NO	730	0	94	123	947
Lkw-Anteil (%)	1.2	0.0	3.2	26.0	4.6
5 Berner Brücke SO	2095	30	0	0	2125
Lkw-Anteil (%)	7.7	6.7	0.0	0.0	7.7
7 Kriegkamp SW	207	63	25	0	295
Lkw-Anteil (%)	1.9	31.7	12.0	0.0	9.2
Summe	3032	233	2156	298	5719
Lkw-Anteil (%)	5.8	10.3	3.9	12.8	5.6
QUERSCHNITT Summe	5384	1180	4281	593	
Lkw-Anteil (%)	4.9	5.8	5.8	11.0	

## GESAMTBELASTUNG 09:00 bis 15:00 UHR IN KFZ

VON \ NACH	1	3	5	7	Summe
1 Berner Brücke NW	0	609	3713	488	4810
Lkw-Anteil (%)	0.0	2.6	6.9	2.7	5.9
3 Kriegkamp NO	794	0	151	310	1255
Lkw-Anteil (%)	1.4	0.0	2.6	13.2	4.5
5 Berner Brücke SO	3465	91	0	0	3556
Lkw-Anteil (%)	5.7	4.4	0.0	0.0	5.7
7 Kriegkamp SW	607	247	64	0	918
Lkw-Anteil (%)	2.8	11.7	4.7	0.0	5.3
Summe	4866	947	3928	798	10539
Lkw-Anteil (%)	4.6	5.2	6.7	6.8	5.6
QUERSCHNITT Summe	9676	2202	7484	1716	
Lkw-Anteil (%)	5.3	4.8	6.2	6.0	

## GESAMTBELASTUNG 10:00 bis 14:00 UHR IN KFZ

VON \ NACH	1	3	5	7	Summe
1 Berner Brücke NW	0	394	2381	328	3103
Lkw-Anteil (%)	0.0	2.5	7.7	3.0	6.6
3 Kriegkamp NO	479	0	91	211	781
Lkw-Anteil (%)	1.9	0.0	3.3	13.3	5.1
5 Berner Brücke SO	2209	62	0	0	2271
Lkw-Anteil (%)	6.1	4.8	0.0	0.0	6.0
7 Kriegkamp SW	414	182	42	0	638
Lkw-Anteil (%)	2.9	11.0	4.8	0.0	5.3
Summe	3102	638	2514	539	6793
Lkw-Anteil (%)	5.0	5.2	7.5	7.1	6.1
QUERSCHNITT Summe	6205	1419	4785	1177	
Lkw-Anteil (%)	5.8	5.1	6.8	6.1	

## GESAMTBELASTUNG 15:00 bis 16:00 UHR IN KFZ

VON \ NACH	1	3	5	7	Summe
1 Berner Brücke NW	0	170	953	87	1210
Lkw-Anteil (%)	0.0	0.6	4.1	1.1	3.4
3 Kriegkamp NO	143	0	23	46	212
Lkw-Anteil (%)	0.0	0.0	0.0	13.0	2.8
5 Berner Brücke SO	699	12	0	0	711
Lkw-Anteil (%)	3.0	8.3	0.0	0.0	3.1
7 Kriegkamp SW	82	38	17	0	137
Lkw-Anteil (%)	2.4	7.9	0.0	0.0	3.6
Summe	924	220	993	133	2270
Lkw-Anteil (%)	2.5	2.3	3.9	5.3	3.3
QUERSCHNITT Summe	2134	432	1704	270	
Lkw-Anteil (%)	3.0	2.5	3.6	4.4	

## GESAMTBELASTUNG 16:00 bis 19:00 UHR IN KFZ

VON \ NACH	1	3	5	7	Summe
1 Berner Brücke NW	0	612	2444	293	3349
Lkw-Anteil (%)	0.0	0.5	2.4	0.0	1.8
3 Kriegkamp NO	476	0	105	134	715
Lkw-Anteil (%)	1.3	0.0	0.0	13.4	3.4
5 Berner Brücke SO	2362	68	0	0	2430
Lkw-Anteil (%)	1.4	0.0	0.0	0.0	1.3
7 Kriegkamp SW	291	182	25	0	498
Lkw-Anteil (%)	1.4	8.2	0.0	0.0	3.8
Summe	3129	862	2574	427	6992
Lkw-Anteil (%)	1.3	2.1	2.3	4.2	1.9
QUERSCHNITT Summe	6478	1577	5004	925	
Lkw-Anteil (%)	1.6	2.7	1.8	4.0	

## MAX.-STUNDENWERTE (VON-ZEITEN) 00:00 bis 24:00 UHR IN KFZ

VON \ NACH	1	3	5	7	Summe
1 Berner Brücke NW	0	257	953	126	1242
Lkw-Anteil (%)	0.0	0.8	4.1	0.0	3.0
Uhrzeit	00:00	16:00	15:00	16:00	15:30
3 Kriegkamp NO	296	0	50	77	390
Lkw-Anteil (%)	1.4	0.0	0.0	7.8	5.1
Uhrzeit	07:30	00:00	16:30	10:15	07:30
5 Berner Brücke SO	873	28	0	0	891
Lkw-Anteil (%)	1.9	0.0	0.0	0.0	1.9
Uhrzeit	16:15	17:15	00:00	00:00	16:15
7 Kriegkamp SW	118	75	19	0	194
Lkw-Anteil (%)	6.8	8.0	0.0	0.0	4.1
Uhrzeit	13:00	17:15	14:30	00:00	17:45
Summe	1140	326	993	178	2548
Lkw-Anteil (%)	1.8	1.8	3.9	3.4	2.4
Uhrzeit	16:15	16:00	15:00	16:30	16:15
QUERSCHNITT Summe	2368	589	1806	340	
Lkw-Anteil (%)	2.1	2.5	3.2	3.8	
Uhrzeit	16:15	16:15	15:30	16:30	

16:15 bis 17:15 max. Wert des Knotens  
zw. 00:00 und 24:00 Uhr in Kfz

VON \ NACH	1	3	5	7	Summe
1 Berner Brücke NW	0	245	859	124	1228
Lkw-Anteil (%)	0.0	0.8	3.1	0.0	2.4
3 Kriegkamp NO	171	0	46	53	270
Lkw-Anteil (%)	1.2	0.0	0.0	13.2	3.3
5 Berner Brücke SO	873	18	0	0	891
Lkw-Anteil (%)	1.9	0.0	0.0	0.0	1.9
7 Kriegkamp SW	96	56	7	0	159
Lkw-Anteil (%)	1.0	7.1	0.0	0.0	3.1
Summe	1140	319	912	177	2548
Lkw-Anteil (%)	1.8	1.9	3.0	4.0	2.4
QUERSCHNITT Summe	2368	589	1803	336	
Lkw-Anteil (%)	2.1	2.5	2.4	3.6	

16:15 bis 17:15 max. Wert des Knotens  
zw. 06:00 und 22:00 Uhr in Kfz

VON \ NACH	1	3	5	7	Summe
1 Berner Brücke NW	0	245	859	124	1228
Lkw-Anteil (%)	0.0	0.8	3.1	0.0	2.4
3 Kriegkamp NO	171	0	46	53	270
Lkw-Anteil (%)	1.2	0.0	0.0	13.2	3.3
5 Berner Brücke SO	873	18	0	0	891
Lkw-Anteil (%)	1.9	0.0	0.0	0.0	1.9
7 Kriegkamp SW	96	56	7	0	159
Lkw-Anteil (%)	1.0	7.1	0.0	0.0	3.1
Summe	1140	319	912	177	2548
Lkw-Anteil (%)	1.8	1.9	3.0	4.0	2.4
QUERSCHNITT Summe	2368	589	1803	336	
Lkw-Anteil (%)	2.1	2.5	2.4	3.6	

16:15 bis 17:15 max. Wert des Knotens  
zw. 06:00 und 19:00 Uhr in Kfz

VON \ NACH	1	3	5	7	Summe
1 Berner Brücke NW	0	245	859	124	1228
Lkw-Anteil (%)	0.0	0.8	3.1	0.0	2.4
3 Kriegkamp NO	171	0	46	53	270
Lkw-Anteil (%)	1.2	0.0	0.0	13.2	3.3
5 Berner Brücke SO	873	18	0	0	891
Lkw-Anteil (%)	1.9	0.0	0.0	0.0	1.9
7 Kriegkamp SW	96	56	7	0	159
Lkw-Anteil (%)	1.0	7.1	0.0	0.0	3.1
Summe	1140	319	912	177	2548
Lkw-Anteil (%)	1.8	1.9	3.0	4.0	2.4
QUERSCHNITT Summe	2368	589	1803	336	
Lkw-Anteil (%)	2.1	2.5	2.4	3.6	



07:30 bis 08:30 max. Wert des Knotens  
zw. 06:00 und 09:00 Uhr in Kfz

VON \ NACH	1	3	5	7	Summe
1 Berner Brücke NW	0	76	779	72	927
Lkw-Anteil (%)	0.0	0.0	3.1	2.8	2.8
3 Kriegkamp NO	296	0	37	57	390
Lkw-Anteil (%)	1.4	0.0	5.4	24.6	5.1
5 Berner Brücke SO	722	13	0	0	735
Lkw-Anteil (%)	7.5	0.0	0.0	0.0	7.3
7 Kriegkamp SW	83	31	11	0	125
Lkw-Anteil (%)	3.6	19.4	18.2	0.0	8.8
Summe	1101	120	827	129	2177
Lkw-Anteil (%)	5.5	5.0	3.4	12.4	5.1
QUERSCHNITT Summe	2028	510	1562	254	
Lkw-Anteil (%)	4.3	5.1	5.2	10.6	

14:00 bis 15:00 max. Wert des Knotens  
zw. 09:00 und 15:00 Uhr in Kfz

VON \ NACH	1	3	5	7	Summe
1 Berner Brücke NW	0	131	731	76	938
Lkw-Anteil (%)	0.0	2.3	4.4	2.6	3.9
3 Kriegkamp NO	142	0	25	46	213
Lkw-Anteil (%)	0.7	0.0	4.0	13.0	3.8
5 Berner Brücke SO	650	15	0	0	665
Lkw-Anteil (%)	3.7	0.0	0.0	0.0	3.6
7 Kriegkamp SW	87	27	10	0	124
Lkw-Anteil (%)	1.1	14.8	0.0	0.0	4.0
Summe	879	173	766	122	1940
Lkw-Anteil (%)	3.0	4.0	4.3	6.6	3.8
QUERSCHNITT Summe	1817	386	1431	246	
Lkw-Anteil (%)	3.5	3.9	4.0	5.3	

13:00 bis 14:00 max. Wert des Knotens  
zw. 10:00 und 14:00 Uhr in Kfz

VON \ NACH	1	3	5	7	Summe
1 Berner Brücke NW	0	127	662	71	860
Lkw-Anteil (%)	0.0	3.1	6.3	2.8	5.6
3 Kriegkamp NO	128	0	28	38	194
Lkw-Anteil (%)	3.1	0.0	3.6	15.8	5.7
5 Berner Brücke SO	599	19	0	0	618
Lkw-Anteil (%)	4.5	5.3	0.0	0.0	4.5
7 Kriegkamp SW	118	50	15	0	183
Lkw-Anteil (%)	6.8	12.0	6.7	0.0	8.2
Summe	845	196	705	109	1855
Lkw-Anteil (%)	4.6	5.6	6.2	7.3	5.5
QUERSCHNITT Summe	1705	390	1323	292	
Lkw-Anteil (%)	5.1	5.6	5.4	7.9	

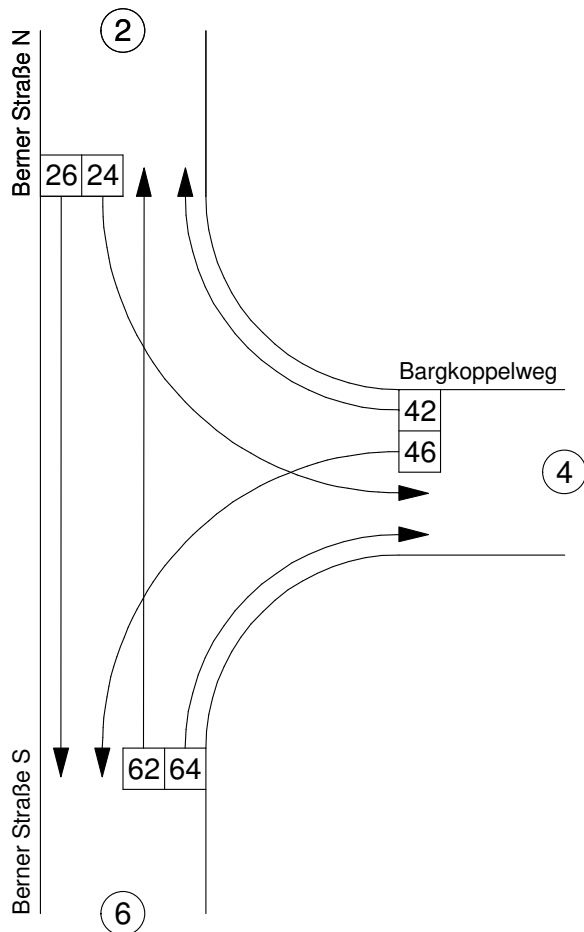
15:00 bis 16:00 max. Wert des Knotens  
zw. 15:00 und 16:00 Uhr in Kfz

VON \ NACH	1	3	5	7	Summe
1 Berner Brücke NW	0	170	953	87	1210
Lkw-Anteil (%)	0.0	0.6	4.1	1.1	3.4
3 Kriegkamp NO	143	0	23	46	212
Lkw-Anteil (%)	0.0	0.0	0.0	13.0	2.8
5 Berner Brücke SO	699	12	0	0	711
Lkw-Anteil (%)	3.0	8.3	0.0	0.0	3.1
7 Kriegkamp SW	82	38	17	0	137
Lkw-Anteil (%)	2.4	7.9	0.0	0.0	3.6
Summe	924	220	993	133	2270
Lkw-Anteil (%)	2.5	2.3	3.9	5.3	3.3
QUERSCHNITT Summe	2134	432	1704	270	
Lkw-Anteil (%)	3.0	2.5	3.6	4.4	

16:15 bis 17:15 max. Wert des Knotens  
zw. 16:00 und 19:00 Uhr in Kfz

VON \ NACH	1	3	5	7	Summe
1 Berner Brücke NW	0	245	859	124	1228
Lkw-Anteil (%)	0.0	0.8	3.1	0.0	2.4
3 Kriegkamp NO	171	0	46	53	270
Lkw-Anteil (%)	1.2	0.0	0.0	13.2	3.3
5 Berner Brücke SO	873	18	0	0	891
Lkw-Anteil (%)	1.9	0.0	0.0	0.0	1.9
7 Kriegkamp SW	96	56	7	0	159
Lkw-Anteil (%)	1.0	7.1	0.0	0.0	3.1
Summe	1140	319	912	177	2548
Lkw-Anteil (%)	1.8	1.9	3.0	4.0	2.4
QUERSCHNITT Summe	2368	589	1803	336	
Lkw-Anteil (%)	2.1	2.5	2.4	3.6	

# Berner Straße / Bargkoppelweg



Zählstelle: 7347



## Berner Straße / Bargkoppelweg

26.02.2019

Dienstag

Woche 9

Berner Straße N

Bargkoppelweg

Berner Straße S

Zählzeit: 6.00-19.00 Uhr



Zst. 7347 , Di, 26. 2.2019  
 Berner Straße / Bargkoppelweg

Seite 1

### GESAMTBELASTUNG 00:00 bis 24:00 UHR IN KFZ

V O N \ N A C H	2	4	6	Summe
2 Berner Straße N	0	1095	9860	10955
Lkw-Anteil (%)	0.0	4.1	4.8	4.7
4 Bargkoppelweg	1303	0	1702	3005
Lkw-Anteil (%)	6.1	0.0	7.7	7.0
6 Berner Straße S	10664	1953	0	12617
Lkw-Anteil (%)	4.8	7.8	0.0	5.2
Summe	11967	3048	11562	26577
Lkw-Anteil (%)	4.9	6.5	5.2	5.2
QUERSCHNITT Summe	22922	6053	24179	
Lkw-Anteil (%)	4.8	6.8	5.2	

### GESAMTBELASTUNG 06:00 bis 22:00 UHR IN KFZ

V O N \ N A C H	2	4	6	Summe
2 Berner Straße N	0	985	8991	9976
Lkw-Anteil (%)	0.0	4.6	4.9	4.9
4 Bargkoppelweg	1209	0	1575	2784
Lkw-Anteil (%)	5.8	0.0	7.6	6.8
6 Berner Straße S	9677	1776	0	11453
Lkw-Anteil (%)	4.4	8.1	0.0	5.0
Summe	10886	2761	10566	24213
Lkw-Anteil (%)	4.6	6.8	5.3	5.2
QUERSCHNITT Summe	20862	5545	22019	
Lkw-Anteil (%)	4.7	6.8	5.1	

### GESAMTBELASTUNG 06:00 bis 19:00 UHR IN KFZ

V O N \ N A C H	2	4	6	Summe
2 Berner Straße N	0	874	7930	8804
Lkw-Anteil (%)	0.0	5.1	5.2	5.2
4 Bargkoppelweg	1075	0	1396	2471
Lkw-Anteil (%)	6.5	0.0	8.4	7.6
6 Berner Straße S	8538	1581	0	10119
Lkw-Anteil (%)	4.7	8.3	0.0	5.3
Summe	9613	2455	9326	21394
Lkw-Anteil (%)	4.9	7.2	5.7	5.5
QUERSCHNITT Summe	18417	4926	19445	
Lkw-Anteil (%)	5.1	7.4	5.5	

### GESAMTBELASTUNG 06:00 bis 09:00 UHR IN KFZ

V O N \ N A C H	2	4	6	Summe
2 Berner Straße N	0	231	1935	2166
Lkw-Anteil (%)	0.0	2.6	4.4	4.2
4 Bargkoppelweg	148	0	217	365
Lkw-Anteil (%)	18.2	0.0	13.8	15.6
6 Berner Straße S	2093	405	0	2498
Lkw-Anteil (%)	6.6	9.1	0.0	7.0
Summe	2241	636	2152	5029
Lkw-Anteil (%)	7.4	6.8	5.3	6.4
QUERSCHNITT Summe	4407	1001	4650	
Lkw-Anteil (%)	5.8	10.0	6.3	

GESAMTBELASTUNG 09:00 bis 15:00 UHR IN KFZ

V O N \ N A C H	2	4	6	Summe
2 Berner Straße N	0	381	3121	3502
Lkw-Anteil (%)	0.0	8.4	7.1	7.2
4 Bargkoppelweg	516	0	609	1125
Lkw-Anteil (%)	6.8	0.0	11.7	9.4
6 Berner Straße S	3318	693	0	4011
Lkw-Anteil (%)	6.2	9.5	0.0	6.8
Summe	3834	1074	3730	8638
Lkw-Anteil (%)	6.3	9.1	7.8	7.3
QUERSCHNITT Summe	7336	2199	7741	
Lkw-Anteil (%)	6.7	9.3	7.3	

GESAMTBELASTUNG 10:00 bis 14:00 UHR IN KFZ

V O N \ N A C H	2	4	6	Summe
2 Berner Straße N	0	257	1958	2215
Lkw-Anteil (%)	0.0	10.9	7.7	8.0
4 Bargkoppelweg	360	0	386	746
Lkw-Anteil (%)	6.7	0.0	13.0	9.9
6 Berner Straße S	2006	443	0	2449
Lkw-Anteil (%)	6.6	9.3	0.0	7.1
Summe	2366	700	2344	5410
Lkw-Anteil (%)	6.6	9.9	8.5	7.9
QUERSCHNITT Summe	4581	1446	4793	
Lkw-Anteil (%)	7.3	9.9	7.8	

GESAMTBELASTUNG 15:00 bis 16:00 UHR IN KFZ

V O N \ N A C H	2	4	6	Summe
2 Berner Straße N	0	60	807	867
Lkw-Anteil (%)	0.0	5.0	6.3	6.2
4 Bargkoppelweg	126	0	140	266
Lkw-Anteil (%)	1.6	0.0	7.1	4.5
6 Berner Straße S	705	117	0	822
Lkw-Anteil (%)	2.0	6.8	0.0	2.7
Summe	831	177	947	1955
Lkw-Anteil (%)	1.9	6.2	6.4	4.5
QUERSCHNITT Summe	1698	443	1769	
Lkw-Anteil (%)	4.1	5.2	4.7	

GESAMTBELASTUNG 16:00 bis 19:00 UHR IN KFZ

V O N \ N A C H	2	4	6	Summe
2 Berner Straße N	0	202	2067	2269
Lkw-Anteil (%)	0.0	2.0	2.8	2.7
4 Bargkoppelweg	285	0	430	715
Lkw-Anteil (%)	2.1	0.0	1.4	1.7
6 Berner Straße S	2422	366	0	2788
Lkw-Anteil (%)	1.9	5.7	0.0	2.4
Summe	2707	568	2497	5772
Lkw-Anteil (%)	1.9	4.4	2.5	2.4
QUERSCHNITT Summe	4976	1283	5285	
Lkw-Anteil (%)	2.3	2.9	2.5	

MAX.-STUNDENWERTE (VON-ZEITEN) 00:00 bis 24:00 UHR IN KFZ

V O N \ N A C H	2	4	6	Summe
2 Berner Straße N	0	92	812	869
Lkw-Anteil (%)	0.0	3.3	6.4	6.2
Uhrzeit	00:00	07:15	15:15	15:15
4 Bargkoppelweg	129	0	161	274
Lkw-Anteil (%)	2.3	0.0	3.7	2.9
Uhrzeit	15:15	00:00	15:45	15:45
6 Berner Straße S	892	151	0	1028
Lkw-Anteil (%)	2.7	11.3	0.0	3.5
Uhrzeit	16:00	07:45	00:00	16:00
Summe	1009	239	951	2123
Lkw-Anteil (%)	2.6	3.8	6.2	4.1
Uhrzeit	16:00	06:00	15:15	15:45
QUERSCHNITT Summe	1833	464	1951	
Lkw-Anteil (%)	3.9	3.7	4.3	
Uhrzeit	15:45	16:00	15:45	

15:45 bis 16:45 max. Wert des Knotens  
 zw. 00:00 und 24:00 Uhr in Kfz

V O N \ N A C H	2	4	6	Summe
2 Berner Straße N	0	59	777	836
Lkw-Anteil (%)	0.0	3.4	5.4	5.3
4 Bargkoppelweg	113	0	161	274
Lkw-Anteil (%)	1.8	0.0	3.7	2.9
6 Berner Straße S	884	129	0	1013
Lkw-Anteil (%)	2.8	7.8	0.0	3.5
Summe	997	188	938	2123
Lkw-Anteil (%)	2.7	6.4	5.1	4.1
QUERSCHNITT Summe	1833	462	1951	
Lkw-Anteil (%)	3.9	4.3	4.3	

15:45 bis 16:45 max. Wert des Knotens  
 zw. 06:00 und 22:00 Uhr in Kfz

V O N \ N A C H	2	4	6	Summe
2 Berner Straße N	0	59	777	836
Lkw-Anteil (%)	0.0	3.4	5.4	5.3
4 Bargkoppelweg	113	0	161	274
Lkw-Anteil (%)	1.8	0.0	3.7	2.9
6 Berner Straße S	884	129	0	1013
Lkw-Anteil (%)	2.8	7.8	0.0	3.5
Summe	997	188	938	2123
Lkw-Anteil (%)	2.7	6.4	5.1	4.1
QUERSCHNITT Summe	1833	462	1951	
Lkw-Anteil (%)	3.9	4.3	4.3	

15:45 bis 16:45 max. Wert des Knotens  
 zw. 06:00 und 19:00 Uhr in Kfz

V O N \ N A C H	2	4	6	Summe
2 Berner Straße N	0	59	777	836
Lkw-Anteil (%)	0.0	3.4	5.4	5.3
4 Bargkoppelweg	113	0	161	274
Lkw-Anteil (%)	1.8	0.0	3.7	2.9
6 Berner Straße S	884	129	0	1013
Lkw-Anteil (%)	2.8	7.8	0.0	3.5
Summe	997	188	938	2123
Lkw-Anteil (%)	2.7	6.4	5.1	4.1
QUERSCHNITT Summe	1833	462	1951	
Lkw-Anteil (%)	3.9	4.3	4.3	

07:15 bis 08:15 max. Wert des Knotens  
 zw. 06:00 und 09:00 Uhr in Kfz

VON \ NACH	2	4	6	Summe
2 Berner Straße N	0	92	767	859
Lkw-Anteil (%)	0.0	3.3	3.9	3.8
4 Bargkoppelweg	48	0	97	145
Lkw-Anteil (%)	14.6	0.0	10.3	11.7
6 Berner Straße S	766	137	0	903
Lkw-Anteil (%)	7.3	10.9	0.0	7.9
Summe	814	229	864	1907
Lkw-Anteil (%)	7.7	7.9	4.6	6.3
QUERSCHNITT Summe	1673	374	1767	
Lkw-Anteil (%)	5.7	9.4	6.3	

14:00 bis 15:00 max. Wert des Knotens  
 zw. 09:00 und 15:00 Uhr in Kfz

VON \ NACH	2	4	6	Summe
2 Berner Straße N	0	56	638	694
Lkw-Anteil (%)	0.0	3.6	5.0	4.9
4 Bargkoppelweg	93	0	126	219
Lkw-Anteil (%)	2.2	0.0	6.3	4.6
6 Berner Straße S	660	119	0	779
Lkw-Anteil (%)	3.3	8.4	0.0	4.1
Summe	753	175	764	1692
Lkw-Anteil (%)	3.2	6.9	5.2	4.5
QUERSCHNITT Summe	1447	394	1543	
Lkw-Anteil (%)	4.0	5.6	4.7	

13:00 bis 14:00 max. Wert des Knotens  
 zw. 10:00 und 14:00 Uhr in Kfz

VON \ NACH	2	4	6	Summe
2 Berner Straße N	0	70	514	584
Lkw-Anteil (%)	0.0	4.3	7.4	7.0
4 Bargkoppelweg	106	0	100	206
Lkw-Anteil (%)	9.4	0.0	11.0	10.2
6 Berner Straße S	549	98	0	647
Lkw-Anteil (%)	5.8	12.2	0.0	6.8
Summe	655	168	614	1437
Lkw-Anteil (%)	6.4	8.9	8.0	7.4
QUERSCHNITT Summe	1239	374	1261	
Lkw-Anteil (%)	6.7	9.6	7.4	

15:00 bis 16:00 max. Wert des Knotens  
 zw. 15:00 und 16:00 Uhr in Kfz

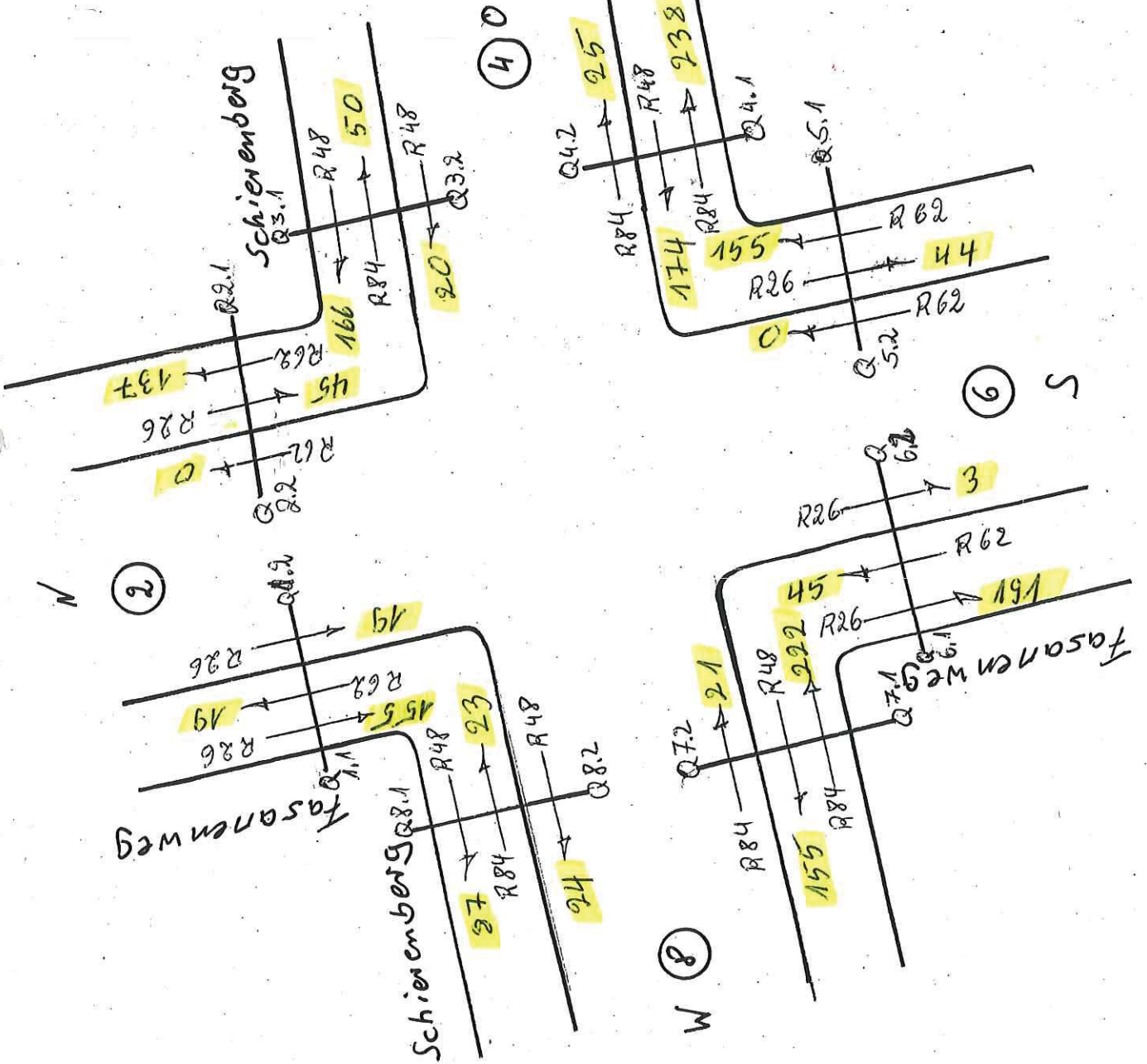
VON \ NACH	2	4	6	Summe
2 Berner Straße N	0	60	807	867
Lkw-Anteil (%)	0.0	5.0	6.3	6.2
4 Bargkoppelweg	126	0	140	266
Lkw-Anteil (%)	1.6	0.0	7.1	4.5
6 Berner Straße S	705	117	0	822
Lkw-Anteil (%)	2.0	6.8	0.0	2.7
Summe	831	177	947	1955
Lkw-Anteil (%)	1.9	6.2	6.4	4.5
QUERSCHNITT Summe	1698	443	1769	
Lkw-Anteil (%)	4.1	5.2	4.7	

16:00 bis 17:00 max. Wert des Knotens  
 zw. 16:00 und 19:00 Uhr in Kfz

V O N \ N A C H	2	4	6	Summe
2 Berner Straße N	0	56	729	785
Lkw-Anteil (%)	0.0	1.8	5.8	5.5
4 Bargkoppelweg	117	0	155	272
Lkw-Anteil (%)	1.7	0.0	1.3	1.5
6 Berner Straße S	892	136	0	1028
Lkw-Anteil (%)	2.7	8.8	0.0	3.5
Summe	1009	192	884	2085
Lkw-Anteil (%)	2.6	6.8	5.0	4.0
QUERSCHNITT Summe	1794	464	1912	
Lkw-Anteil (%)	3.8	3.7	4.2	



8301



<b>S 6130</b>	22.08.2013	Do.
<b>Knotenzählung:</b>		
<b>Radverkehr:</b>	N O S W	
Fasanenweg		
Schierenberg		
Fasanenweg		
Schierenberg		
<b>Zählzeit:</b>	6 <sup>00</sup> - 19 <sup>00</sup> Uhr	

Zählort:	Fasanenweg - nördlich -				Datum : Do, 22.08.2013		
Uhrzeit	Rad.-/Gehweg		Fahrbahn				
	Radverk. Q 1.1		Radverk. Q 1.2		Radverk. Gesamt		Gesamt
	Ri. 26	Ri. 62	Ri. 26	Ri. 62	Ri. 26	Ri. 62	
6.00 - 6.15	1	0	0		1	0	1
6.15 - 6.30	1	0	0		1	0	1
6.30 - 6.45	2	0	0		2	0	2
6.45 - 7.00	1	0	0		1	0	1
7.00 - 7.15	4	0	0		4	0	4
7.15 - 7.30	5	0	0		5	0	5
7.30 - 7.45	16	0	0		16	0	16
7.45 - 8.00	14	0	0		14	0	14
8.00 - 8.15	8	1	0		8	1	9
8.15 - 8.30	2	0	0		2	0	2
8.30 - 8.45	1	0	1		2	0	2
8.45 - 9.00	0	1	0		0	1	1
9.00 - 9.15	5	0	0		5	0	5
9.15 - 9.30	3	1	0		3	1	4
9.30 - 9.45	2	2	0		2	2	4
9.45 - 10.00	2	0	0		2	0	2
10.00-10.15	1	0	0		1	0	1
10.15-10.30	1	0	0		1	0	1
10.30-10.45	2	0	0		2	0	2
10.45-11.00	3	0	0		3	0	3
11.00-11.15	3	0	0		3	0	3
11.15-11.30	1	1	0		1	1	2
11.30-11.45	4	1	0		4	1	5
11.45-12.00	3	0	0		3	0	3
12.00-12.15	1	1	0		1	1	2
12.15-12.30	0	0	0		0	0	0
12.30-12.45	1	0	0		1	0	1
12.45-13.00	6	0	0		6	0	6
13.00-13.15	1	1	0		1	1	2
13.15-13.30	0	2	0		0	2	2
13.30-13.45	5	1	0		5	1	6
13.45-14.00	2	1	0		2	1	3
14.00-14.15	2	0	0		2	0	2
14.15-14.30	2	0	0		2	0	2
14.30-14.45	3	1	0		3	1	4
14.45-15.00	1	0	0		1	0	1
15.00-15.15	1	0	0		1	0	1
15.15-15.30	3	0	0		3	0	3
15.30-15.45	3	0	0		3	0	3
15.45-16.00	1	1	0		1	1	2
16.00-16.15	3	0	0		3	0	3
16.15-16.30	3	0	0		3	0	3
16.30-16.45	8	0	0		8	0	8
16.45-17.00	4	1	0		4	1	5
17.00-17.15	5	1	0		5	1	6
17.15-17.30	1	1	0		1	1	2
17.30-17.45	3	0	0		3	0	3
17.45-18.00	3	0	0		3	0	3
18.00-18.15	1	0	0		1	0	1
18.15-18.30	1	1	0		1	1	2
18.30-18.45	3	0	1		4	0	4
18.45-19.00	3	0	0		3	0	3
<b>Gesamt</b>	<b>155</b>	<b>19</b>	<b>2</b>	<b>0</b>	<b>157</b>	<b>19</b>	<b>176</b>



Zählort:	Fasanenweg - nördlich -				Datum : Do, 22.08.2013		
Uhrzeit	Rad.-/Gehweg		Fahrbahn		Radverk. Gesamt		Gesamt
	Radverk. Q 2.1		Radverk. Q 2.2				
	Ri. 26	Ri. 62	Ri. 26	Ri. 62	Ri. 26	Ri. 62	
6.00 - 6.15	1	1		0	1	1	2
6.15 - 6.30	0	0		0	0	0	0
6.30 - 6.45	0	2		0	0	2	2
6.45 - 7.00	0	1		0	0	1	1
7.00 - 7.15	0	1		0	0	1	1
7.15 - 7.30	0	1		0	0	1	1
7.30 - 7.45	3	1		0	3	1	4
7.45 - 8.00	0	1		0	0	1	1
8.00 - 8.15	2	4		0	2	4	6
8.15 - 8.30	0	0		0	0	0	0
8.30 - 8.45	1	1		0	1	1	2
8.45 - 9.00	2	7		0	2	7	9
9.00 - 9.15	3	1		0	3	1	4
9.15 - 9.30	1	3		0	1	3	4
9.30 - 9.45	0	1		0	0	1	1
9.45 - 10.00	0	3		0	0	3	3
10.00-10.15	0	1		0	0	1	1
10.15-10.30	0	3		0	0	3	3
10.30-10.45	1	0		0	1	0	1
10.45-11.00	0	1		0	0	1	1
11.00-11.15	0	3		0	0	3	3
11.15-11.30	0	3		0	0	3	3
11.30-11.45	0	6		0	0	6	6
11.45-12.00	2	12		0	2	12	14
12.00-12.15	0	2		0	0	2	2
12.15-12.30	0	0		0	0	0	0
12.30-12.45	0	5		0	0	5	5
12.45-13.00	0	8		0	0	8	8
13.00-13.15	2	3		0	2	3	5
13.15-13.30	3	9		0	3	9	12
13.30-13.45	0	8		0	0	8	8
13.45-14.00	0	1		0	0	1	1
14.00-14.15	4	2		0	4	2	6
14.15-14.30	0	3		0	0	3	3
14.30-14.45	2	1		0	2	1	3
14.45-15.00	1	1		0	1	1	2
15.00-15.15	2	4		0	2	4	6
15.15-15.30	0	1		0	0	1	1
15.30-15.45	0	5		0	0	5	5
15.45-16.00	2	6		0	2	6	8
16.00-16.15	2	1		0	2	1	3
16.15-16.30	0	2		0	0	2	2
16.30-16.45	4	2		0	4	2	6
16.45-17.00	0	2		0	0	2	2
17.00-17.15	1	5		0	1	5	6
17.15-17.30	0	2		0	0	2	2
17.30-17.45	1	0		0	1	0	1
17.45-18.00	1	0		0	1	0	1
18.00-18.15	1	1		0	1	1	2
18.15-18.30	1	2		0	1	2	3
18.30-18.45	1	0		0	1	0	1
18.45-19.00	1	4		0	1	4	5
<b>Gesamt</b>	<b>45</b>	<b>137</b>	<b>0</b>	<b>0</b>	<b>45</b>	<b>137</b>	<b>182</b>

Zählort:	Schierenberg - östlich -				Datum : Do, 22.08.2013		
Uhrzeit	Rad.-/Gehweg		Fahrbahn		Radverk. Gesamt		Gesamt
	Radverk. Q 3.1		Radverk. Q 3.2				
	Ri. 48	Ri. 84	Ri. 48	Ri. 84	Ri. 48	Ri. 84	
6.00 - 6.15	0	0	0		0	0	0
6.15 - 6.30	0	0	0		0	0	0
6.30 - 6.45	3	1	0		3	1	4
6.45 - 7.00	6	0	0		6	0	6
7.00 - 7.15	2	0	2		4	0	4
7.15 - 7.30	3	2	0		3	2	5
7.30 - 7.45	6	3	0		6	3	9
7.45 - 8.00	4	0	0		4	0	4
8.00 - 8.15	2	1	0		2	1	3
8.15 - 8.30	2	1	0		2	1	3
8.30 - 8.45	3	0	1		4	0	4
8.45 - 9.00	5	1	0		5	1	6
9.00 - 9.15	4	0	0		4	0	4
9.15 - 9.30	2	3	0		2	3	5
9.30 - 9.45	1	0	0		1	0	1
9.45 - 10.00	1	0	0		1	0	1
10.00-10.15	2	0	0		2	0	2
10.15-10.30	2	2	1		3	2	5
10.30-10.45	1	0	0		1	0	1
10.45-11.00	5	2	0		5	2	7
11.00-11.15	5	1	0		5	1	6
11.15-11.30	3	0	0		3	0	3
11.30-11.45	2	1	1		3	1	4
11.45-12.00	6	3	0		6	3	9
12.00-12.15	6	2	0		6	2	8
12.15-12.30	0	0	0		0	0	0
12.30-12.45	2	0	0		2	0	2
12.45-13.00	8	0	0		8	0	8
13.00-13.15	9	1	0		9	1	10
13.15-13.30	15	5	1		16	5	21
13.30-13.45	7	1	0		7	1	8
13.45-14.00	3	0	2		5	0	5
14.00-14.15	0	1	1		1	1	2
14.15-14.30	0	1	0		0	1	1
14.30-14.45	3	3	0		3	3	6
14.45-15.00	4	1	0		4	1	5
15.00-15.15	5	2	0		5	2	7
15.15-15.30	3	0	0		3	0	3
15.30-15.45	5	0	0		5	0	5
15.45-16.00	8	0	3		11	0	11
16.00-16.15	3	1	1		4	1	5
16.15-16.30	3	0	1		4	0	4
16.30-16.45	0	2	0		0	2	2
16.45-17.00	2	2	0		2	2	4
17.00-17.15	0	1	0		0	1	1
17.15-17.30	2	1	0		2	1	3
17.30-17.45	0	0	1		1	0	1
17.45-18.00	0	1	0		0	1	1
18.00-18.15	1	0	1		2	0	2
18.15-18.30	3	4	3		6	4	10
18.30-18.45	2	0	0		2	0	2
18.45-19.00	2	0	1		3	0	3
<b>Gesamt</b>	<b>166</b>	<b>50</b>	<b>20</b>	<b>0</b>	<b>186</b>	<b>50</b>	<b>236</b>



Zählort:	Schierenberg - östlich -				Datum : Do, 22.08.2013		
Uhrzeit	Rad.-/Gehweg		Fahrbahn				
	Radverk. Q 4.1		Radverk. Q 4.2		Radverk. Gesamt		Gesamt
	Ri. 48	Ri. 84	Ri. 48	Ri. 84	Ri. 48	Ri. 84	
6.00 - 6.15	0	0		0	0	0	0
6.15 - 6.30	0	0		0	0	0	0
6.30 - 6.45	2	0		0	2	0	2
6.45 - 7.00	0	0		0	0	0	0
7.00 - 7.15	1	2		2	1	4	5
7.15 - 7.30	1	4		0	1	4	5
7.30 - 7.45	2	17		0	2	17	19
7.45 - 8.00	7	55		0	7	55	62
8.00 - 8.15	0	15		1	0	16	16
8.15 - 8.30	0	11		0	0	11	11
8.30 - 8.45	0	15		0	0	15	15
8.45 - 9.00	0	13		1	0	14	14
9.00 - 9.15	0	4		0	0	4	4
9.15 - 9.30	4	9		0	4	9	13
9.30 - 9.45	0	2		1	0	3	3
9.45 - 10.00	1	3		1	1	4	5
10.00-10.15	3	2		0	3	2	5
10.15-10.30	1	4		0	1	4	5
10.30-10.45	0	1		0	0	1	1
10.45-11.00	2	1		0	2	1	3
11.00-11.15	0	2		2	0	4	4
11.15-11.30	0	0		0	0	0	0
11.30-11.45	9	2		0	9	2	11
11.45-12.00	11	1		0	11	1	12
12.00-12.15	6	3		0	6	3	9
12.15-12.30	1	1		1	1	2	3
12.30-12.45	20	2		0	20	2	22
12.45-13.00	22	2		0	22	2	24
13.00-13.15	2	1		5	2	6	8
13.15-13.30	24	0		0	24	0	24
13.30-13.45	20	2		0	20	2	22
13.45-14.00	10	3		0	10	3	13
14.00-14.15	5	0		0	5	0	5
14.15-14.30	2	3		0	2	3	5
14.30-14.45	2	3		0	2	3	5
14.45-15.00	0	2		0	0	2	2
15.00-15.15	0	0		0	0	0	0
15.15-15.30	0	5		0	0	5	5
15.30-15.45	3	0		0	3	0	3
15.45-16.00	3	6		0	3	6	9
16.00-16.15	1	6		2	1	8	9
16.15-16.30	1	2		1	1	3	4
16.30-16.45	1	6		3	1	9	10
16.45-17.00	1	6		0	1	6	7
17.00-17.15	1	7		0	1	7	8
17.15-17.30	1	2		1	1	3	4
17.30-17.45	1	2		1	1	3	4
17.45-18.00	0	1		1	0	2	2
18.00-18.15	0	2		0	0	2	2
18.15-18.30	0	6		1	0	7	7
18.30-18.45	3	1		0	3	1	4
18.45-19.00	0	1		1	0	2	2
<b>Gesamt</b>	<b>174</b>	<b>238</b>	<b>0</b>	<b>25</b>	<b>174</b>	<b>263</b>	<b>437</b>

Zählort:	Fasanenweg - südlich -				Datum : Do, 22.08.2013		
Uhrzeit	Rad./Gehweg		Fahrbahn				
	Radverk. Q 5.1		Radverk. Q 5.2		Radverk. Gesamt		
	Ri. 26	Ri. 62	Ri. 26	Ri. 62	Ri. 26	Ri. 62	Gesamt
6.00 - 6.15	1	1		0	1	1	2
6.15 - 6.30	0	0		0	0	0	0
6.30 - 6.45	1	1		0	1	1	2
6.45 - 7.00	1	0		0	1	0	1
7.00 - 7.15	0	0		0	0	0	0
7.15 - 7.30	0	1		0	0	1	1
7.30 - 7.45	0	5		0	0	5	5
7.45 - 8.00	1	13		0	1	13	14
8.00 - 8.15	0	4		0	0	4	4
8.15 - 8.30	2	9		0	2	9	11
8.30 - 8.45	1	4		0	1	4	5
8.45 - 9.00	0	8		0	0	8	8
9.00 - 9.15	0	2		0	0	2	2
9.15 - 9.30	0	6		0	0	6	6
9.30 - 9.45	0	2		0	0	2	2
9.45 - 10.00	3	5		0	3	5	8
10.00-10.15	0	1		0	0	1	1
10.15-10.30	1	5		0	1	5	6
10.30-10.45	0	0		0	0	0	0
10.45-11.00	0	0		0	0	0	0
11.00-11.15	0	3		0	0	3	3
11.15-11.30	0	4		0	0	4	4
11.30-11.45	1	1		0	1	1	2
11.45-12.00	2	9		0	2	9	11
12.00-12.15	3	0		0	3	0	3
12.15-12.30	0	0		0	0	0	0
12.30-12.45	2	1		0	2	1	3
12.45-13.00	2	3		0	2	3	5
13.00-13.15	1	3		0	1	3	4
13.15-13.30	0	2		0	0	2	2
13.30-13.45	2	2		0	2	2	4
13.45-14.00	1	0		0	1	0	1
14.00-14.15	4	3		0	4	3	7
14.15-14.30	0	4		0	0	4	4
14.30-14.45	0	2		0	0	2	2
14.45-15.00	1	2		0	1	2	3
15.00-15.15	2	4		0	2	4	6
15.15-15.30	0	2		0	0	2	2
15.30-15.45	0	4		0	0	4	4
15.45-16.00	2	7		0	2	7	9
16.00-16.15	2	2		0	2	2	4
16.15-16.30	1	3		0	1	3	4
16.30-16.45	1	5		0	1	5	6
16.45-17.00	0	4		0	0	4	4
17.00-17.15	0	5		0	0	5	5
17.15-17.30	0	4		0	0	4	4
17.30-17.45	0	0		0	0	0	0
17.45-18.00	0	0		0	0	0	0
18.00-18.15	1	1		0	1	1	2
18.15-18.30	1	4		0	1	4	5
18.30-18.45	3	0		0	3	0	3
18.45-19.00	1	4		0	1	4	5
<b>Gesamt</b>	<b>44</b>	<b>155</b>	<b>0</b>	<b>0</b>	<b>44</b>	<b>155</b>	<b>199</b>



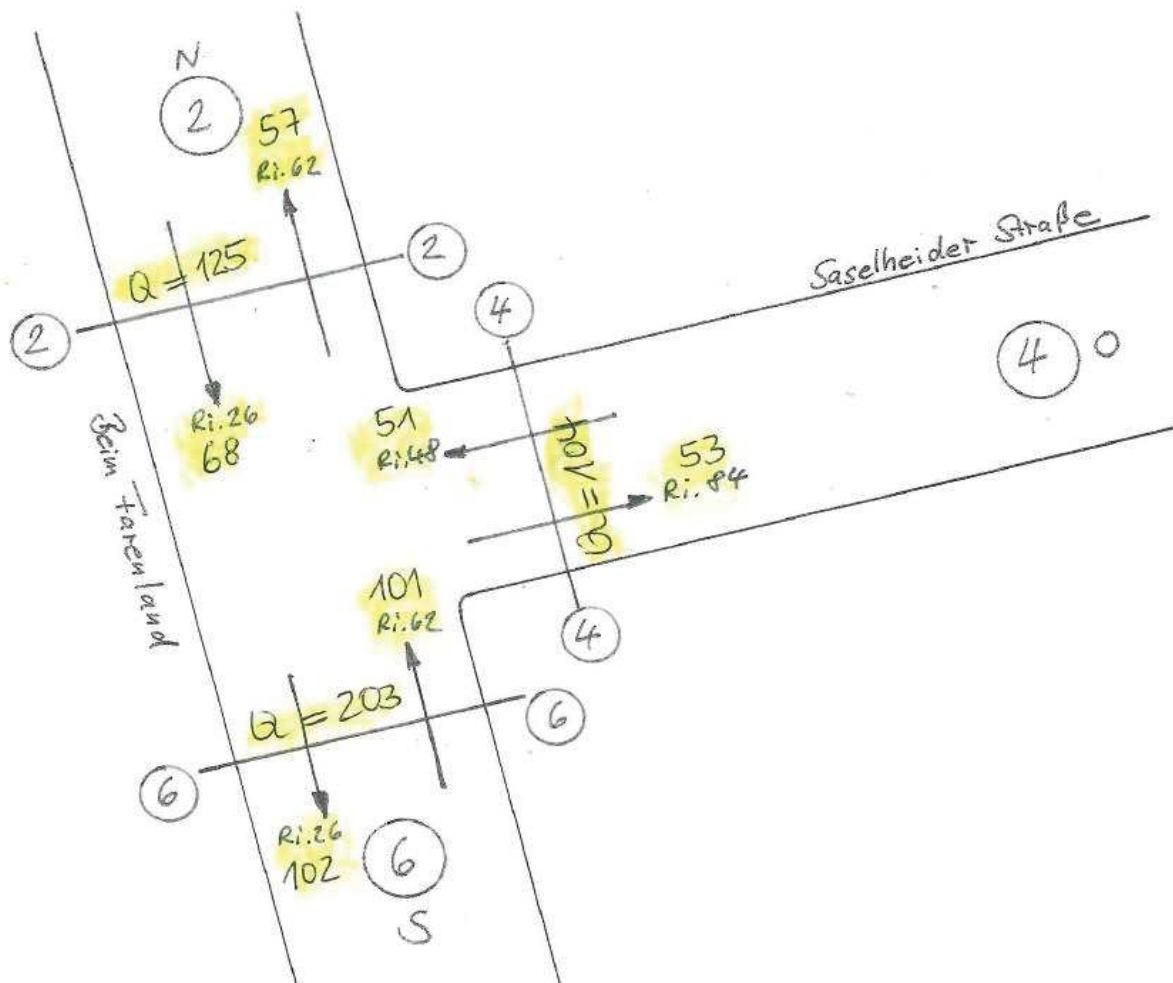
Zählort:	Fasanenweg - südlich -				Datum : Do, 22.08.2013		
Uhrzeit	Rad.-/Gehweg		Fahrbahn				
	Radverk. Q 6.1		Radverk. Q 6.2		Radverk. Gesamt		
	Ri. 26	Ri. 62	Ri. 26	Ri. 62	Ri. 26	Ri. 62	Gesamt
6.00 - 6.15	2	1	0		2	1	3
6.15 - 6.30	1	0	0		1	0	1
6.30 - 6.45	3	0	0		3	0	3
6.45 - 7.00	2	0	0		2	0	2
7.00 - 7.15	4	0	0		4	0	4
7.15 - 7.30	3	1	0		3	1	4
7.30 - 7.45	9	4	0		9	4	13
7.45 - 8.00	6	2	0		6	2	8
8.00 - 8.15	7	3	0		7	3	10
8.15 - 8.30	2	2	1		3	2	5
8.30 - 8.45	1	3	0		1	3	4
8.45 - 9.00	0	5	0		0	5	5
9.00 - 9.15	5	0	0		5	0	5
9.15 - 9.30	4	0	0		4	0	4
9.30 - 9.45	1	2	0		1	2	3
9.45 - 10.00	5	1	0		5	1	6
10.00-10.15	5	0	0		5	0	5
10.15-10.30	2	0	0		2	0	2
10.30-10.45	2	0	0		2	0	2
10.45-11.00	3	0	0		3	0	3
11.00-11.15	5	2	0		5	2	7
11.15-11.30	1	1	0		1	1	2
11.30-11.45	7	1	0		7	1	8
11.45-12.00	12	0	0		12	0	12
12.00-12.15	2	1	0		2	1	3
12.15-12.30	11	1	0		11	1	12
12.30-12.45	9	1	0		9	1	10
12.45-13.00	4	0	0		4	0	4
13.00-13.15	4	0	0		4	0	4
13.15-13.30	1	0	0		1	0	1
13.30-13.45	2	1	0		2	1	3
13.45-14.00	0	0	0		0	0	0
14.00-14.15	2	0	0		2	0	2
14.15-14.30	2	1	0		2	1	3
14.30-14.45	5	0	0		5	0	5
14.45-15.00	2	2	0		2	2	4
15.00-15.15	3	1	0		3	1	4
15.15-15.30	3	0	0		3	0	3
15.30-15.45	8	0	0		8	0	8
15.45-16.00	4	1	0		4	1	5
16.00-16.15	6	1	0		6	1	7
16.15-16.30	1	1	0		1	1	2
16.30-16.45	3	1	0		3	1	4
16.45-17.00	3	1	0		3	1	4
17.00-17.15	0	1	0		0	1	1
17.15-17.30	2	0	0		2	0	2
17.30-17.45	5	1	1		6	1	7
17.45-18.00	0	1	0		0	1	1
18.00-18.15	4	0	0		4	0	4
18.15-18.30	5	0	0		5	0	5
18.30-18.45	6	0	1		7	0	7
18.45-19.00	2	1	0		2	1	3
<b>Gesamt</b>	<b>191</b>	<b>45</b>	<b>3</b>	<b>0</b>	<b>194</b>	<b>45</b>	<b>239</b>

Zählort:	Schierenberg - westlich -				Datum : Do, 22.08.2013		
Uhrzeit	Rad./Gehweg		Fahrbahn		Radverk. Gesamt		Gesamt
	Radverk. Q 7.1		Radverk. Q 7.2				
	Ri. 48	Ri. 84	Ri. 48	Ri. 84	Ri. 48	Ri. 84	
6.00 - 6.15	0	2		1	0	3	3
6.15 - 6.30	0	0		0	0	0	0
6.30 - 6.45	1	2		0	1	2	3
6.45 - 7.00	0	0		1	0	1	1
7.00 - 7.15	0	2		2	0	4	4
7.15 - 7.30	1	7		0	1	7	8
7.30 - 7.45	1	15		0	1	15	16
7.45 - 8.00	5	32		1	5	33	38
8.00 - 8.15	1	14		1	1	15	16
8.15 - 8.30	2	5		0	2	5	7
8.30 - 8.45	2	10		0	2	10	12
8.45 - 9.00	4	10		0	4	10	14
9.00 - 9.15	2	1		0	2	1	3
9.15 - 9.30	4	11		0	4	11	15
9.30 - 9.45	1	1		1	1	2	3
9.45 - 10.00	2	5		1	2	6	8
10.00-10.15	0	2		0	0	2	2
10.15-10.30	0	4		0	0	4	4
10.30-10.45	0	0		0	0	0	0
10.45-11.00	4	1		0	4	1	5
11.00-11.15	0	3		1	0	4	4
11.15-11.30	1	0		0	1	0	1
11.30-11.45	8	1		0	8	1	9
11.45-12.00	4	0		0	4	0	4
12.00-12.15	5	4		1	5	5	10
12.15-12.30	0	0		1	0	1	1
12.30-12.45	17	1		3	17	4	21
12.45-13.00	11	2		0	11	2	13
13.00-13.15	2	1		0	2	1	3
13.15-13.30	16	2		1	16	3	19
13.30-13.45	11	1		0	11	1	12
13.45-14.00	17	4		0	17	4	21
14.00-14.15	3	2		0	3	2	5
14.15-14.30	2	3		0	2	3	5
14.30-14.45	0	4		0	0	4	4
14.45-15.00	0	4		0	0	4	4
15.00-15.15	4	2		0	4	2	6
15.15-15.30	3	6		0	3	6	9
15.30-15.45	2	2		0	2	2	4
15.45-16.00	1	8		0	1	8	9
16.00-16.15	3	8		1	3	9	12
16.15-16.30	1	1		0	1	1	2
16.30-16.45	0	5		0	0	5	5
16.45-17.00	4	5		0	4	5	9
17.00-17.15	1	5		0	1	5	6
17.15-17.30	3	5		1	3	6	9
17.30-17.45	0	2		0	0	2	2
17.45-18.00	1	1		2	1	3	4
18.00-18.15	1	3		0	1	3	4
18.15-18.30	0	9		1	0	10	10
18.30-18.45	2	3		0	2	3	5
18.45-19.00	2	1		1	2	2	4
<b>Gesamt</b>	<b>155</b>	<b>222</b>	<b>0</b>	<b>21</b>	<b>155</b>	<b>243</b>	<b>398</b>



Zählort:	Schierenberg - westlich -				Datum : Do, 22.08.2013		
Uhrzeit	Rad./Gehweg		Fahrbahn		Radverk. Gesamt		Gesamt
	Radverk. Q 8.1		Radverk. Q 8.2				
	Ri. 48	Ri. 84	Ri. 48	Ri. 84	Ri. 48	Ri. 84	
6.00 - 6.15	1	0	0		1	0	1
6.15 - 6.30	0	0	0		0	0	0
6.30 - 6.45	1	0	1		2	0	2
6.45 - 7.00	1	0	3		4	0	4
7.00 - 7.15	2	0	2		4	0	4
7.15 - 7.30	1	0	0		1	0	1
7.30 - 7.45	0	0	2		2	0	2
7.45 - 8.00	3	0	0		3	0	3
8.00 - 8.15	0	0	0		0	0	0
8.15 - 8.30	1	0	0		1	0	1
8.30 - 8.45	1	0	1		2	0	2
8.45 - 9.00	0	0	1		1	0	1
9.00 - 9.15	2	0	1		3	0	3
9.15 - 9.30	2	2	1		3	2	5
9.30 - 9.45	0	0	0		0	0	0
9.45 - 10.00	1	0	0		1	0	1
10.00-10.15	1	0	0		1	0	1
10.15-10.30	2	1	2		4	1	5
10.30-10.45	1	0	2		3	0	3
10.45-11.00	3	1	0		3	1	4
11.00-11.15	4	0	0		4	0	4
11.15-11.30	1	0	0		1	0	1
11.30-11.45	2	1	0		2	1	3
11.45-12.00	2	2	1		3	2	5
12.00-12.15	1	1	2		3	1	4
12.15-12.30	0	0	0		0	0	0
12.30-12.45	0	0	0		0	0	0
12.45-13.00	4	0	0		4	0	4
13.00-13.15	7	1	0		7	1	8
13.15-13.30	6	1	0		6	1	7
13.30-13.45	3	0	0		3	0	3
13.45-14.00	4	1	1		5	1	6
14.00-14.15	1	0	0		1	0	1
14.15-14.30	1	0	0		1	0	1
14.30-14.45	3	0	0		3	0	3
14.45-15.00	1	0	0		1	0	1
15.00-15.15	0	0	0		0	0	0
15.15-15.30	0	0	0		0	0	0
15.30-15.45	2	0	0		2	0	2
15.45-16.00	5	2	0		5	2	7
16.00-16.15	9	0	0		9	0	9
16.15-16.30	0	0	1		1	0	1
16.30-16.45	2	0	0		2	0	2
16.45-17.00	1	2	0		1	2	3
17.00-17.15	0	1	0		0	1	1
17.15-17.30	1	3	0		1	3	4
17.30-17.45	0	1	1		1	1	2
17.45-18.00	1	1	0		1	1	2
18.00-18.15	0	0	1		1	0	1
18.15-18.30	1	1	0		1	1	2
18.30-18.45	1	1	0		1	1	2
18.45-19.00	1	0	1		2	0	2
<b>Gesamt</b>	<b>87</b>	<b>23</b>	<b>24</b>	<b>0</b>	<b>111</b>	<b>23</b>	<b>134</b>

# Beim Farenland / Saselheider Straße



Zählstelle: 8476 Radfahrer 		
<b>Beim Farenland / Saselheider Straße</b>		
04.07.2017	Dienstag	Woche 27
Beim Farenland N		
Saselheider Straße		
Beim Farenland S		
Zählzeit: 6:00 - 19:00 Uhr		

### Radfahrer

Zst.-Nr.: 8476

Datum: Di., 04.07.2017

Zst.-Name: Beim Farenland / Saselheider Straße

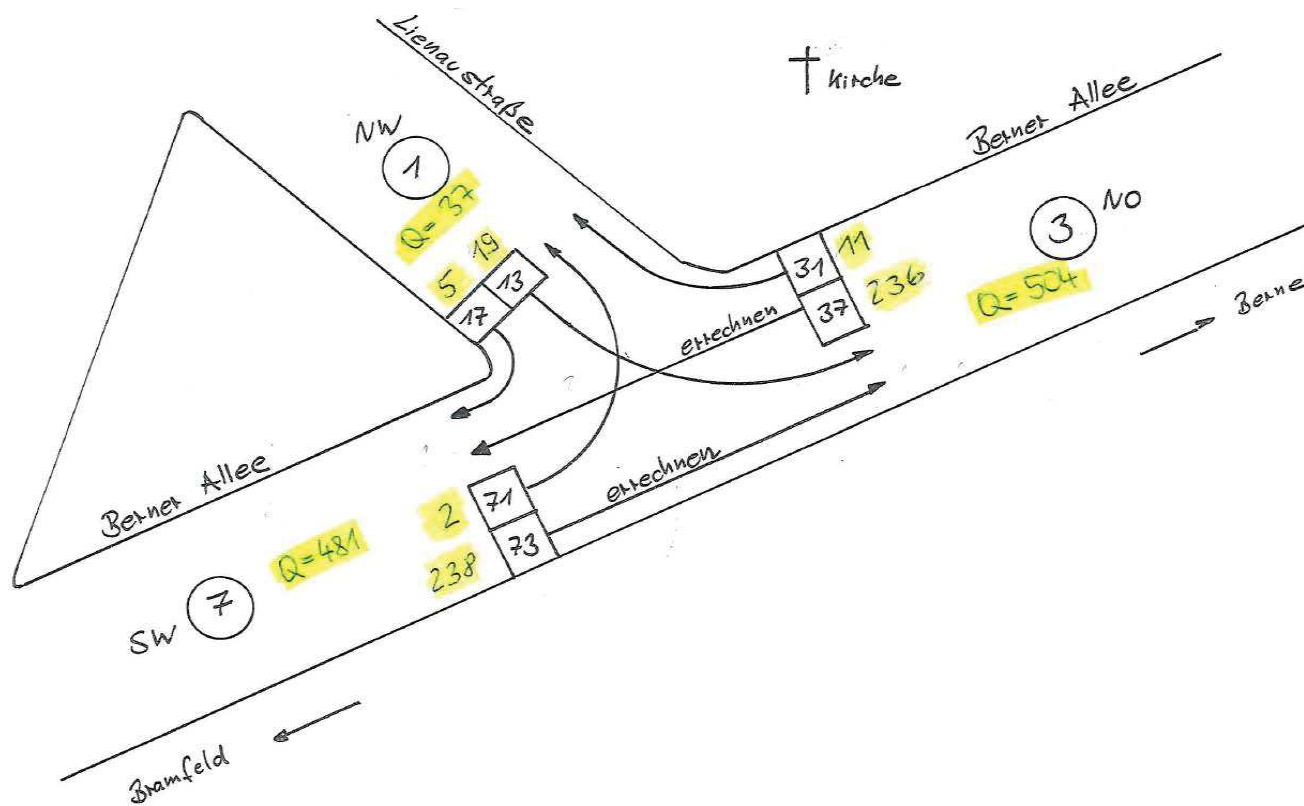
Woche: 27

Uhrzeit	Q 2			Q 4			Q 6			
	Ri. 26	Ri. 62	Σ	Ri. 48	Ri. 84	Σ	Ri. 26	Ri. 62	Σ	
6	00 - 15	0	0	0	0	0	0	0	0	
	15 - 30	0	1	1	0	0	0	0	1	1
	30 - 45	1	0	1	1	1	2	3	0	3
	45 - 60	2	2	4	0	0	0	2	2	4
7	00 - 15	2	4	6	0	1	1	2	5	7
	15 - 30	4	2	6	1	3	4	5	5	10
	30 - 45	3	0	3	0	1	1	3	1	4
	45 - 60	3	1	4	1	0	1	4	1	5
8	00 - 15	0	1	1	1	0	1	1	1	2
	15 - 30	0	0	0	1	0	1	0	1	1
	30 - 45	2	1	3	1	0	1	1	1	2
	45 - 60	3	1	4	1	1	2	4	1	5
9	00 - 15	0	0	0	1	0	1	1	0	1
	15 - 30	1	0	1	0	1	1	3	0	3
	30 - 45	1	0	1	2	1	3	1	1	2
	45 - 60	1	1	2	0	2	2	2	0	2
10	00 - 15	0	2	2	0	0	0	0	2	2
	15 - 30	1	0	1	2	0	2	3	0	3
	30 - 45	0	0	0	0	2	2	0	2	2
	45 - 60	1	2	3	0	0	0	1	2	3
11	00 - 15	0	0	0	0	0	0	0	0	0
	15 - 30	1	1	2	1	0	1	2	1	3
	30 - 45	1	1	2	0	1	1	2	2	4
	45 - 60	1	0	1	0	0	0	1	0	1
12	00 - 15	0	0	0	0	0	0	0	0	0
	15 - 30	0	0	0	0	0	0	0	0	0
	30 - 45	2	1	3	1	0	1	1	1	2
	45 - 60	0	1	1	2	4	6	2	5	7
13	00 - 15	1	3	4	1	1	2	2	5	7
	15 - 30	1	2	3	3	2	5	3	2	5
	30 - 45	0	0	0	0	1	1	0	1	1
	45 - 60	1	3	4	3	1	4	1	1	2
14	00 - 15	3	1	4	2	0	2	5	1	6
	15 - 30	0	3	3	0	3	3	1	4	5
	30 - 45	2	1	3	1	1	2	3	2	5
	45 - 60	2	0	2	3	1	4	0	2	2
15	00 - 15	2	0	2	2	1	3	2	2	4
	15 - 30	3	1	4	2	0	2	3	1	4
	30 - 45	4	3	7	0	2	2	4	5	9
	45 - 60	3	0	3	0	0	0	3	1	4
16	00 - 15	0	0	0	1	1	2	1	1	2
	15 - 30	0	2	2	0	0	0	0	2	2
	30 - 45	0	1	1	1	0	1	2	3	5
	45 - 60	2	1	3	3	6	9	6	6	12
17	00 - 15	0	0	0	0	2	2	0	2	2
	15 - 30	5	4	9	4	0	4	8	3	11
	30 - 45	1	3	4	1	2	3	1	4	5
	45 - 60	3	2	5	3	0	3	6	2	8
18	00 - 15	2	1	3	0	0	0	1	2	3
	15 - 30	2	0	2	1	1	2	3	1	4
	30 - 45	1	2	3	3	9	12	2	10	12
	45 - 60	0	2	2	1	1	2	1	3	4
Summe	Σ	68	57	125	51	53	104	102	101	203


**Wetterdatenblatt**Ortsteil/Stadtteil: **Volksdorf, Bergstedt, Berne**Datum: **Di., 04.07.2017**Woche: **27**

Wetterdaten		Uhrzeit		
		06:00	13:00	18:00
Bewölkungsgrad:	wolkenlos			
	bewölkt	x	x	x
	bedeckt			
Niederschlag:	kein Niederschlag	x	x	x
	leichter Regen/Schnee			
	Regen/Schnee			
	Starkregen/-schnee			
Wind:	windstill/leichter Wind	x	x	x
	windig			
	stürmisch			
Temperatur:	°C	11	17	19
Beobachter:		K. Augstein	K. Augstein	K. Augstein

# Lienaustraße / Berner Allee



err. aus 8512

<b>Zählstelle: 8513</b>		<b>Radfahrer</b>	
<b>Lienaustraße / Berner Allee</b>			
<b>05.09.2017</b>	<b>Dienstag</b>	<b>Woche 36</b>	
Lienaustraße			
Berner Allee NO			
Berner Allee SW			
<b>Zählzeit: 6:00 - 19:00 Uhr</b>			

### Radfahrer

Zst.-Nr.: 8513

Datum: Di., 05.09.2017

Zst.-Name: LienustraÙe / Berner Allee

Woche: 36

Uhrzeit		1			3			7		
		Ri. 13	Ri. 17		Ri. 31	Ri. 37(err.)		Ri. 71	Ri. 73(err.)	
6	00 - 15	0	0		0	2		0	2	
	15 - 30	0	0		0	1		0	1	
	30 - 45	0	0		0	0		0	2	
	45 - 60	1	0		0	3		0	1	
7	00 - 15	2	0		0	8		0	10	
	15 - 30	1	0		0	9		0	7	
	30 - 45	0	0		2	11		0	11	
	45 - 60	0	0		0	7		0	12	
8	00 - 15	1	1		1	4		0	7	
	15 - 30	2	0		1	1		0	3	
	30 - 45	0	0		0	3		0	2	
	45 - 60	0	0		0	2		0	5	
9	00 - 15	0	0		0	0		0	3	
	15 - 30	0	0		0	5		0	4	
	30 - 45	0	0		0	1		0	4	
	45 - 60	0	0		1	2		0	3	
10	00 - 15	0	0		0	6		0	1	
	15 - 30	0	0		0	6		0	2	
	30 - 45	0	0		0	1		0	1	
	45 - 60	0	0		0	3		0	5	
11	00 - 15	0	0		1	4		0	3	
	15 - 30	0	0		1	3		0	3	
	30 - 45	0	0		0	11		0	4	
	45 - 60	0	0		0	3		0	6	
12	00 - 15	0	0		0	6		0	4	
	15 - 30	1	1		0	4		0	9	
	30 - 45	0	0		0	5		0	4	
	45 - 60	0	0		0	5		0	3	
13	00 - 15	0	0		0	2		0	3	
	15 - 30	1	0		0	5		0	1	
	30 - 45	1	0		0	0		0	1	
	45 - 60	0	0		0	4		0	7	
14	00 - 15	0	1		1	4		0	4	
	15 - 30	0	0		0	6		0	5	
	30 - 45	0	0		0	2		0	7	
	45 - 60	0	0		0	2		0	7	
15	00 - 15	0	0		0	5		0	8	
	15 - 30	1	0		0	3		0	5	
	30 - 45	0	0		0	5		0	7	
	45 - 60	0	0		0	7		0	4	
16	00 - 15	0	0		1	5		0	2	
	15 - 30	0	0		1	4		0	0	
	30 - 45	2	0		1	7		2	0	
	45 - 60	1	0		0	6		0	3	
17	00 - 15	2	2		0	10		0	6	
	15 - 30	0	0		0	6		0	4	
	30 - 45	0	0		0	7		0	10	
	45 - 60	0	0		0	5		0	11	
18	00 - 15	0	0		0	10		0	9	
	15 - 30	1	0		0	6		0	7	
	30 - 45	1	0		0	5		0	2	
	45 - 60	1	0		0	4		0	3	
Summe	Σ	19	5		11	236		2	238	

**Wetterdatenblatt**Ortsteil/Stadtteil: **Poppenbüttel, Sasel, Berne**Datum: **Di., 05.09.2017**Woche: **36.KW**

Wetterdaten		Uhrzeit		
		06:00	13:00	18:00
Bewölkungsgrad:	wolkenlos			
	bewölkt	x	x	x
	bedeckt			
Niederschlag:	kein Niederschlag	x	x	x
	leichter Regen/Schnee			
	Regen/Schnee			
	Starkregen/-schnee			
Wind:	windstill/leichter Wind	x	x	x
	windig			
	stürmisch			
Temperatur:	°C	16	22	23
Beobachter:		K. Augstein	K. Augstein	K. Augstein