




Quelle: Geoportal

Planverfasser:  melchior + wittpohl Ingenieurgesellschaft	Rödingsmarkt 43 20459 Hamburg Tel. 040/430950-0 info@mplusw.de	Projekt-Nr.: 18-010	
		Anlagen-Nr.:	
		Datum:	Name:
		Bearb.:	16.07.2019
		Gez.:	16.07.2019
		Gepr.:	16.07.2019

Index	Änderungen und Ergänzungen	Bearbeitet	Leitzichen LSBG	Datum

 FREIE UND HANSESTADT HAMBURG Landesbetrieb Straßen, Brücken und Gewässer Geschäftsbereich Stadtstraßen Planung - S2 -			
Baumaßnahme:	Förderung des Radverkehrs	Bearbeitet:	- S 2 -
Teilbaumaßnahme:	Veloroute 13, Hirschgraben (von Hasselbrookstraße bis Sievekingsallee)	Datum:	22.07.2019
Planinhalt:	Kenntnisnahmeverschickung Übersichtskarte	Aufgestellt:	- S 2 / PL -
Zeichnungs-Nr.:	18-12594-01-01	Datum:	
Maßstab:	OHNE	Freigegeben:	- S 20 -
		Datum:	