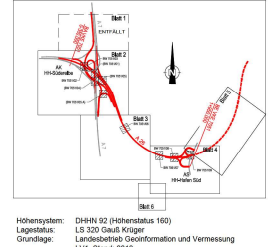


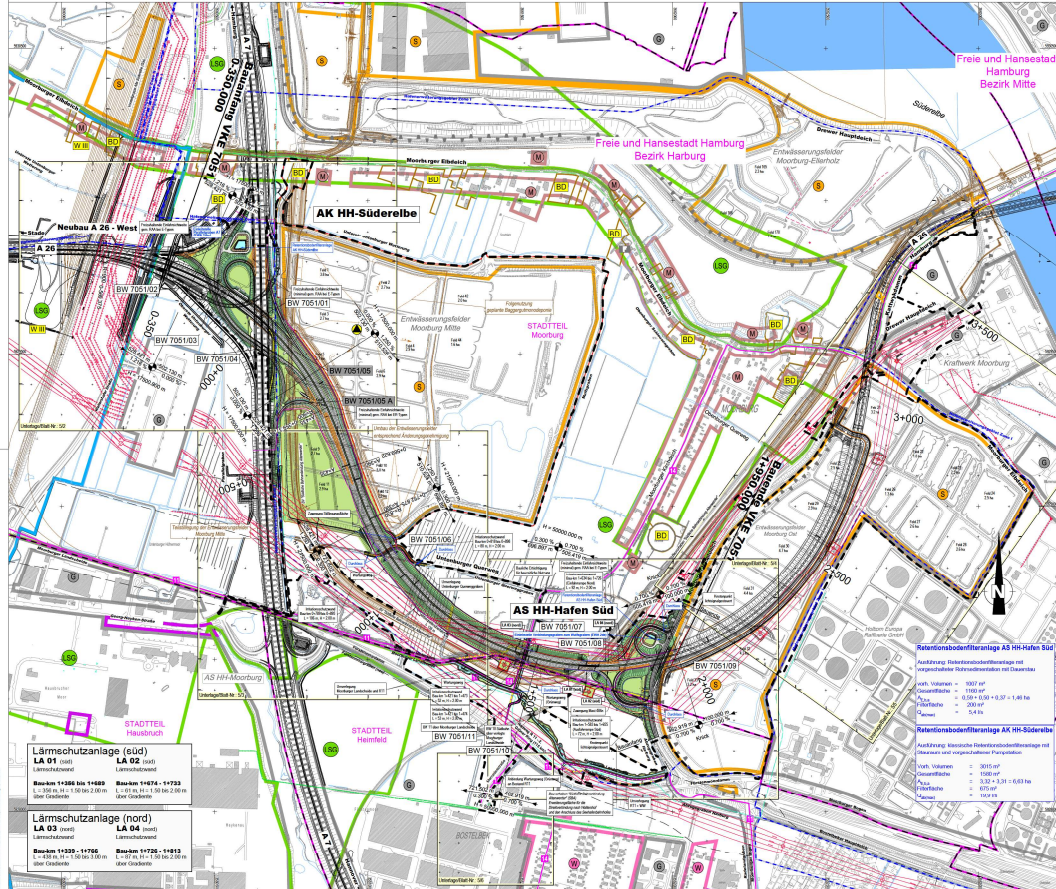


<b>Bauwerk 7051/01</b> <b>K 26/07</b> Struktur im Zuge der A 26 über die A 26 West Höhe 22 m	<b>Bauwerk 7051/02</b> Struktur im Zuge der A 26 über die A 26 West Höhe 22 m	<b>Bauwerk 7051/03</b> Struktur im Zuge der A 26 über die A 26 West Höhe 22 m	<b>Bauwerk 7051/04</b> Struktur im Zuge der A 26 über die A 26 West Höhe 22 m	<b>Bauwerk 7051/05</b> Struktur im Zuge der A 26 über die A 26 West Höhe 22 m	<b>Bauwerk 7051/05A</b> Struktur im Zuge der A 26 über die A 26 West Höhe 22 m	<b>Bauwerk 7051/06</b> Struktur im Zuge der A 26 über die A 26 West Höhe 22 m	<b>Bauwerk 7051/07</b> Struktur im Zuge der A 26 über die A 26 West Höhe 22 m	<b>Bauwerk 7051/08</b> Struktur im Zuge der A 26 über die A 26 West Höhe 22 m	<b>Bauwerk 7051/09</b> Struktur im Zuge der A 26 über die A 26 West Höhe 22 m
--	--	--	--	--	---	--	--	--	--



Höhensystem: (D)HH 92 (Höhensystem 160)  
 Lagestatus: LS 320 Claß Krüger  
 Grundlage: Landesbetrieb Geoinformation und Vermessung  
 LV1: Stand: 2018

ARCADIS	SWECO
---------	-------

**DEGES**  
 Deutsche Einheit Fernverkehrs- und Bus-GmbH

**FESTSTELLUNGSENTWURF / 1. PLANÄNDERUNG**  
 Freie und Hansestadt Hamburg  
 Behörde für Wirtschaft, Verkehr und Innovation  
 Auftragsverwaltung für die Bundesautobahnen  
 Straße A 26  
 Projekt-Nr.: 320/3900/50

**A 26 - Ost**  
 Abschnitt 6a (VKE 7051): AK HH-Süderelbe (A7) - AS HH-Hafen Süd  
 Bau-Nr. 0-550.000 bis 1+650.000

Proj.-Nr. 2020/2016  
 vom 12.08.2016  
 bearb. von: I.A. Pfeiffermann

Verstärker: 3  
 Blatt-Nr.: 2  
 Übersichtsplan

Maßstab: 1:500