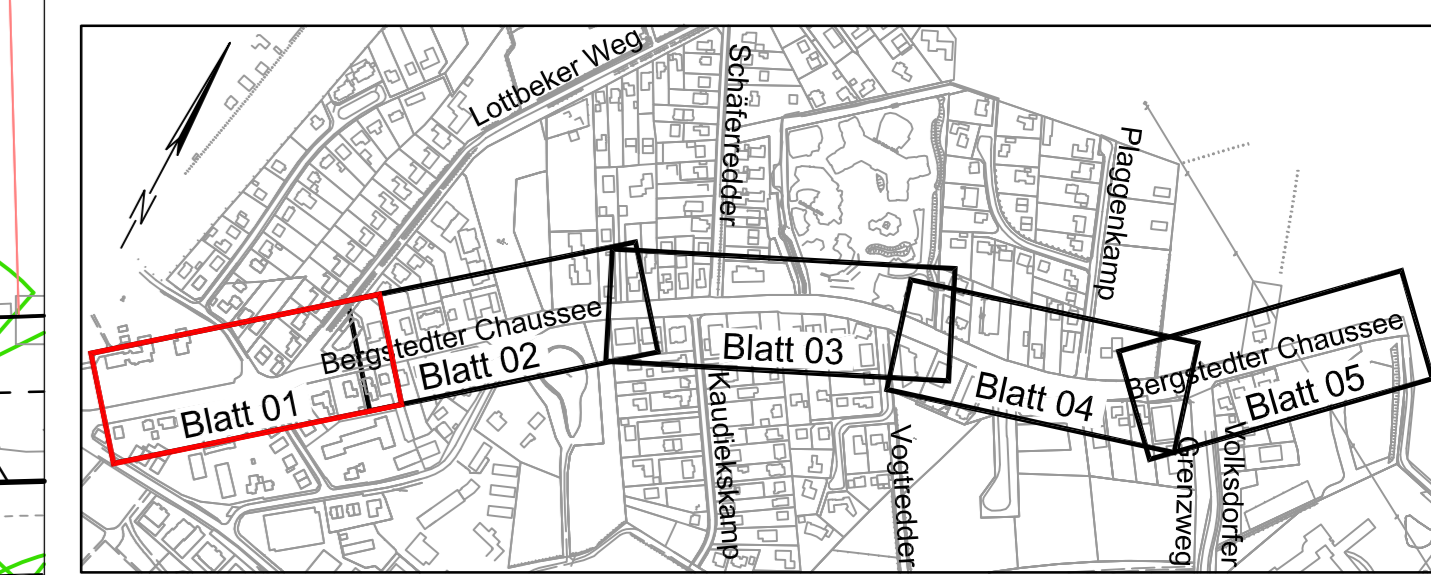


- Bodenindikatoren**
- Richtungsfeld (RF), Rippenplatte, für Sehbehinderte
 - Richtungsfeld (RF), Rippenplatte, für Rollstuhlfahrer
 - Leitstreifen (LS), Rippenplatte
 - Aufmerksamkeitsstreifen (AS), Noppenplatte
 - Begrenzungsstreifen (BS), Noppenplatte
 - Aufmerksamkeitsfeld (AF), Noppenplatte, 0,75 x 0,75 m
 - Einstiegsfeld (EF), Rippenplatte, 1,00 x 0,75 m



Planverfasser:

SCHMECK·JUNKER
Ingenieurgesellschaft mbH

Erschließung
Verkehrstechnik
Straßenplanung
Baubewertung
Projektkoordination
Leitungsstrassenplanung

Projekt: 1846a
Bearbeitet: [Redacted]
Gezeichnet: [Redacted]
Datum: 29.06.2021

Gotenstr. 14 - 20097 Hamburg - [Redacted]

Index	Änderungen und Ergänzungen	Bearbeitet	Leitzichen LSBG	Datum

FREIE UND HANSESTADT HAMBURG
Landesbetrieb Straßen, Brücken und Gewässer
Geschäftsbereich Straßen
Planung - S 2

Bearbeitet: - S 2 -

Baumaßnahme: **Erhaltungsmanagementsystem für Hamburgs Straßen (EMS-HH)**

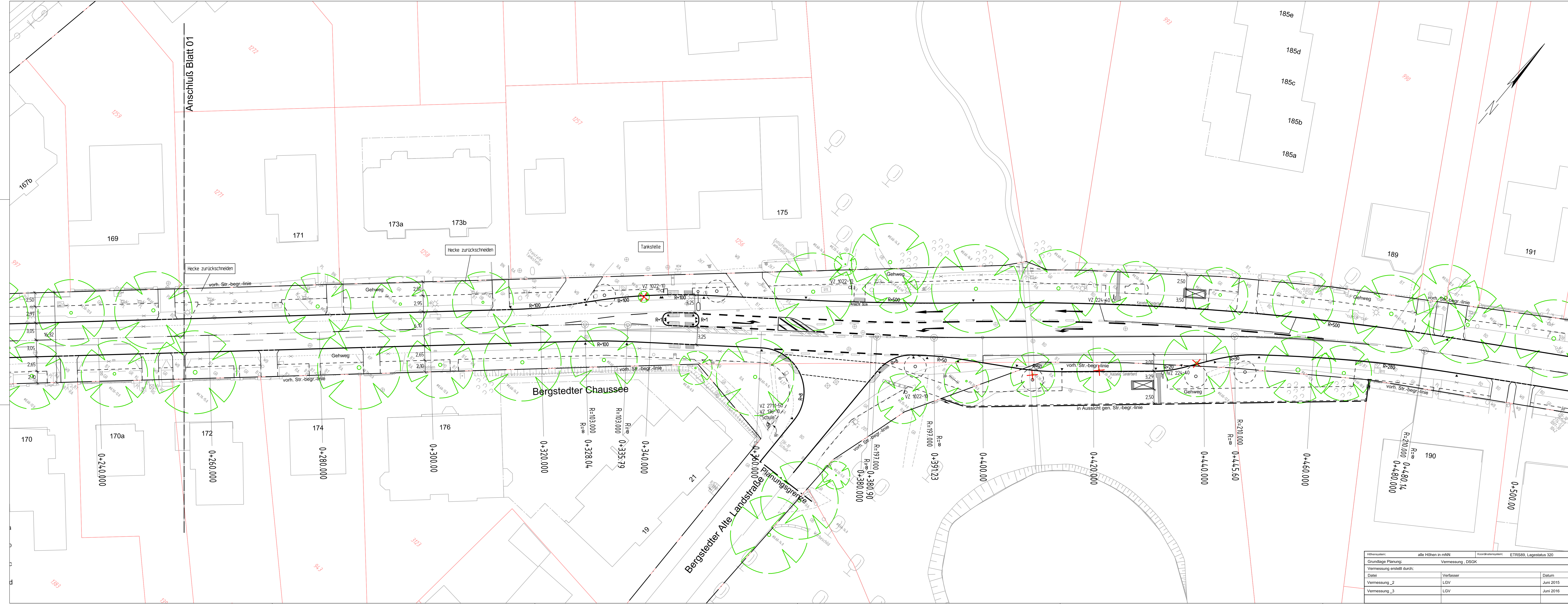
Teilbaumaßnahme: **Bergstedter Chaussee von Volksdorfer Damm bis Landesgrenze Schleswig-Holstein**

Planinhalt: **Verkehrstechnischer Lageplan Blatt 01 von 05**

Zeichnungs-Nr.: 12077_BCH-S2_P_02_1
Maßstab: 1 : 250

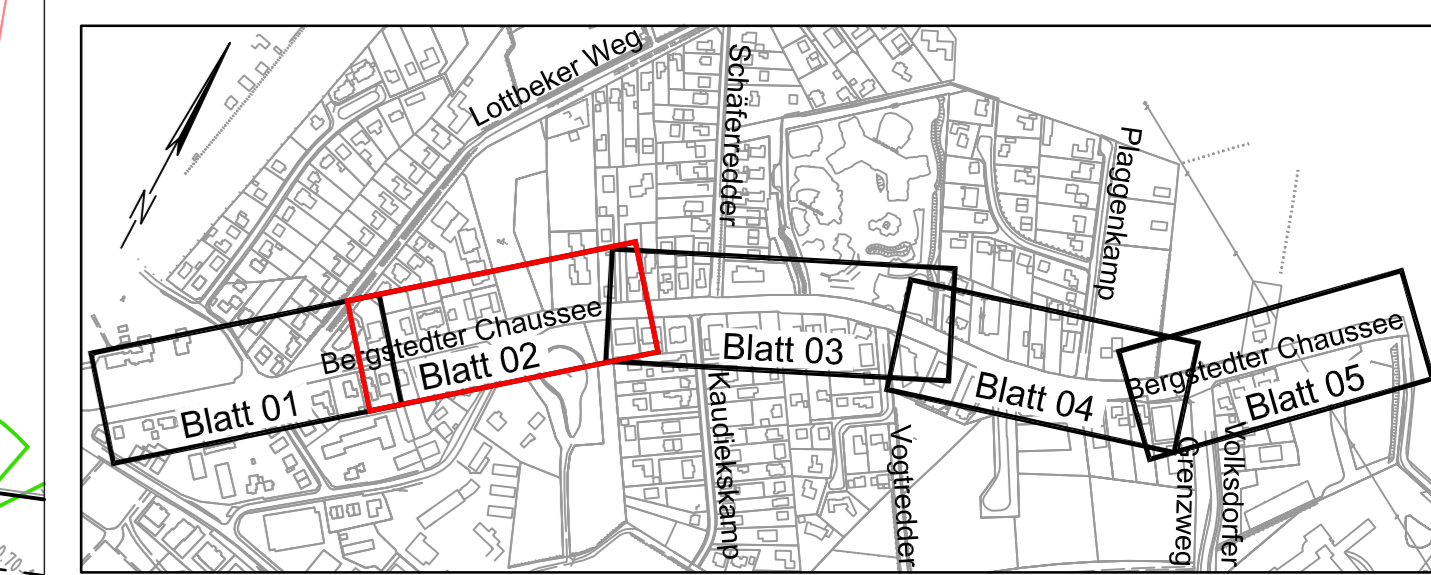
Datum: 05.07.2021
Aufgestellt: - S 2 / PL -
Datum: 06.07.2021
Freigegeben: - S 20 -
Datum: 06.07.2021

Höhensystem:	alle Höhen in mNN	Koordinatensystem:	ETRS89, Lagestatus 320
Grundlage Planung:	Vermessung DSGK		
Vermessung erstellt durch:			
Datum:	Verfasser:	Datum:	
Vermessung_2:	LGV	Juni 2015	
Vermessung_3:	LGV	Juni 2016	




- Legende:**
- Leuchte vorh./geplant
 - vorh./gepl./aufzuh./umzub. Straßenablauf
 - Baum vorh./geplant
 - Signalgeber
 - Pfosten
 - Bügel
 - Lifesaule
 - Telefonzelle
 - Fahrgastunterstand
 - Verkehrszeichen vorh. VZ 237
 - Verkehrszeichen entfällt VZ 206
 - Verkehrszeichen geplant VZ 209-20
 - Flurstücksgrenze
 - Hochbord
 - Kasseler Sonderbord
 - abgesenkter Hochbord
 - Tiefbord (10 x 25 cm)
 - Tiefbord (8 x 20 cm)
 - vorh. Str.-begr.-linie
 - in Aussicht gen. Str.-begr.-linie

- Bodenindikatoren**
- Richtungsfeld (RF), Rippenplatte, für Sehbehinderte
 - Richtungsfeld (RF), Rippenplatte, für Rollstuhlfahrer
 - Leitstreifen (LS), Rippenplatte
 - Aufmerksamkeitsstreifen (AS), Noppenplatte
 - Begrenzungsstreifen (BS), Noppenplatte
 - Aufmerksamkeitsfeld (AF), Noppenplatte, 0,75 x 0,75 m
 - Einstiegsfeld (EF), Rippenplatte, 1,00 x 0,75 m



Planverfasser:



SCHMECK·JUNKER
Ingenieurgesellschaft mbH

Einrichtung:
Verkehrstechnik
Straßenplanung
Baubewachung
Projektkoordination
Leitungsstrassenplanung

Projekt: 1846a
Bearbeitet: [Redacted]
Gezeichnet: [Redacted]
Datum: 29.06.2021

Gotenstr. 14 - 20097 Hamburg -

Index	Änderungen und Ergänzungen	Bearbeitet	Leitzichen LSBG	Datum

FREIE UND HANSESTADT HAMBURG
Landesbetrieb Straßen, Brücken und Gewässer
Geschäftsbereich Straßen
Planung - S 2

Baumaßnahme: **Erhaltungsmanagementsystem für Hamburgs Straßen (EMS-HH)**

Teilbaumaßnahme: **Bergstedter Chaussee von Volkssdorfer Damm bis Landesgrenze Schleswig-Holstein**

Planinhalt: **Verkehrstechnischer Lageplan Blatt 02 von 05**

Zeichnungs-Nr.: 12077_BCH-S2_P_02_2
Maßstab: 1 : 250

Bearbeitet: [Redacted] - S 2 -
Datum: 05.07.2021
Aufgestellt: [Redacted] - S 2 / PL -
Datum: 06.07.2021
Freigegeben: [Redacted] - S 20 -
Datum: 06.07.2021

Höhenystem: alle Höhen in mNN | Koordinatensystem: ETRS89, Lagestatus 320

Grundlage Planung: Vermessung DSGK

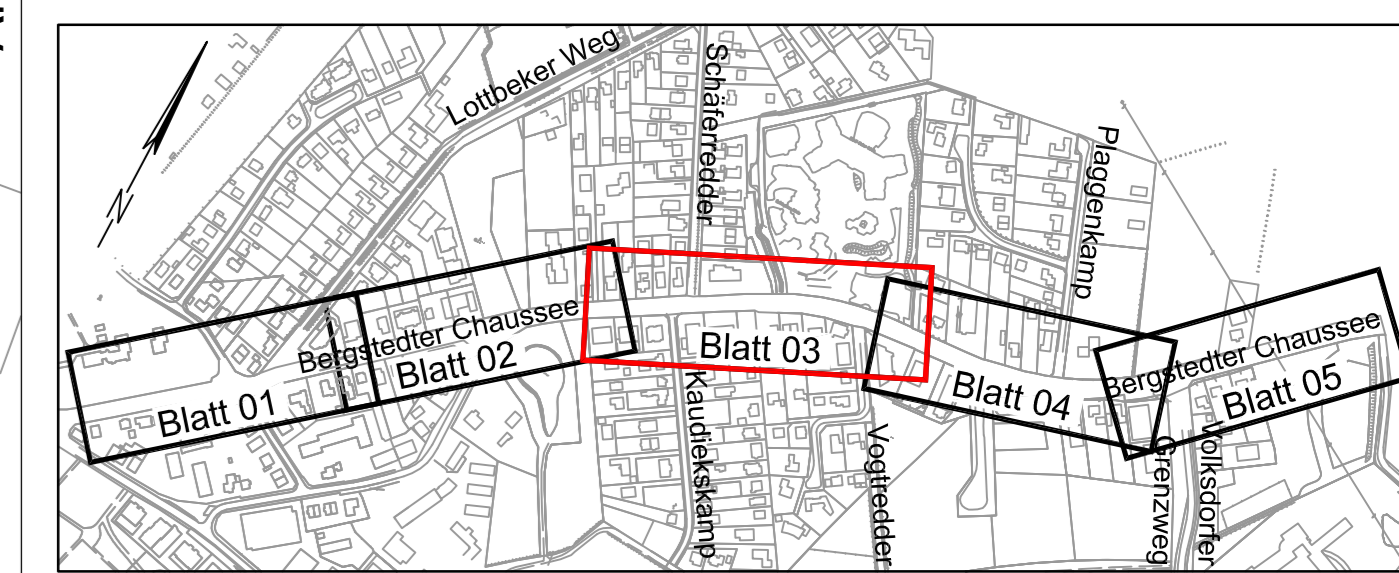
Vermessung erstellt durch:

Datum	Verfasser	Datum
Vermessung_2	LGV	Juni 2015
Vermessung_3	LGV	Juni 2016



- Legende:**
- Leuchte vorh./geplant
 - vorh./gepl./aufzuh./umzub. Straßenablauf
 - Baum vorh./geplant
 - Signalgeber
 - Pfosten
 - Bügel
 - Litfaßsäule
 - Telefonzelle
 - Fahrgastunterstand
 - VZ 237 Verkehrszeichen vorh.
 - VZ 206 Verkehrszeichen entfällt
 - VZ 209-20 Verkehrszeichen geplant
 - Flurstücksgrenze
 - Kassebord
 - Kasseler Sonderbord
 - abgesenkter Hochbord
 - Tiefbord (10 x 25 cm)
 - Tiefbord (8 x 20 cm)
 - vorh. Str.-begr.-linie
 - in Aussicht gen. Str.-begr.-linie

- Bodenindikatoren**
- Richtungsfeld (RF), Rippenplatte, für Sehbehinderte
 - Richtungsfeld (RF), Rippenplatte, für Rollstuhlfahrer
 - Leitstreifen (LS), Rippenplatte
 - Aufmerksamkeitsstreifen (AS), Noppenplatte
 - Begrenzungsstreifen (BS), Noppenplatte
 - Aufmerksamkeitsfeld (AF), Noppenplatte, 0,75 x 0,75 m
 - Einstiegsfeld (EF), Rippenplatte, 1,00 x 0,75 m



Planverfasser:
SCHMECK-JUNKER
 Ingenieurgesellschaft mbH
 Erschließung, Verkehrstechnik, Straßenplanung, Bauberwachung, Projektkoordination, Leitungsstrassenplanung
 Goldenstraße 14 - 20097 Hamburg -

Projekt: 1846a
 Bearbeiter: [Redacted]
 Gezeichnet: [Redacted]
 Datum: 29.06.2021

Index	Änderungen und Ergänzungen	Bearbeitet	Leitzichen LSBG	Datum

FREIE UND HANSESTADT HAMBURG
 Landesbetrieb Straßen, Brücken und Gewässer
 Geschäftsbereich Straßen
 Planung - S 2

Baumaßnahme: **Erhaltungsmanagementsystem für Hamburgs Straßen (EMS-HH)**

Teilbaumaßnahme: **Bergstedter Chaussee von Volksdorfer Damm bis Landesgrenze Schleswig-Holstein**

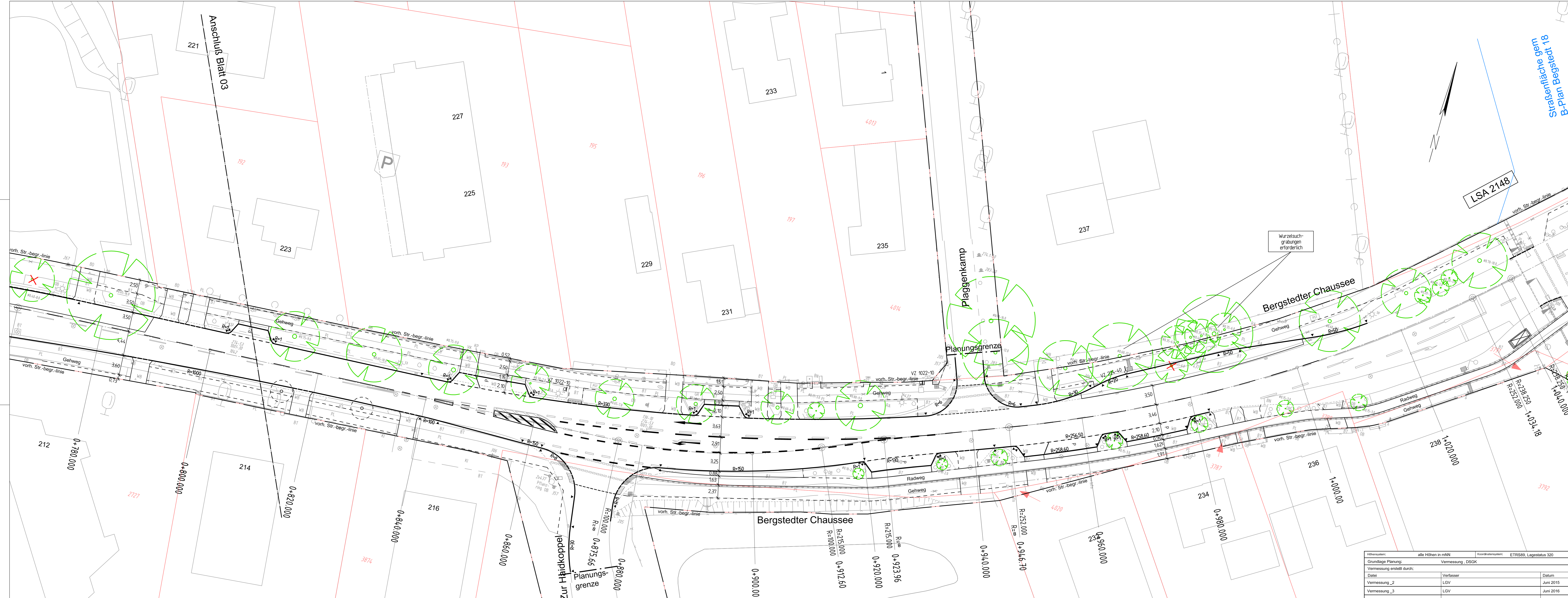
Planinhalt: **Verkehrstechnischer Lageplan Blatt 03 von 05**

Zeichnungs-Nr.: 12077_BCH-S2_P_02_3

Maßstab: 1 : 250

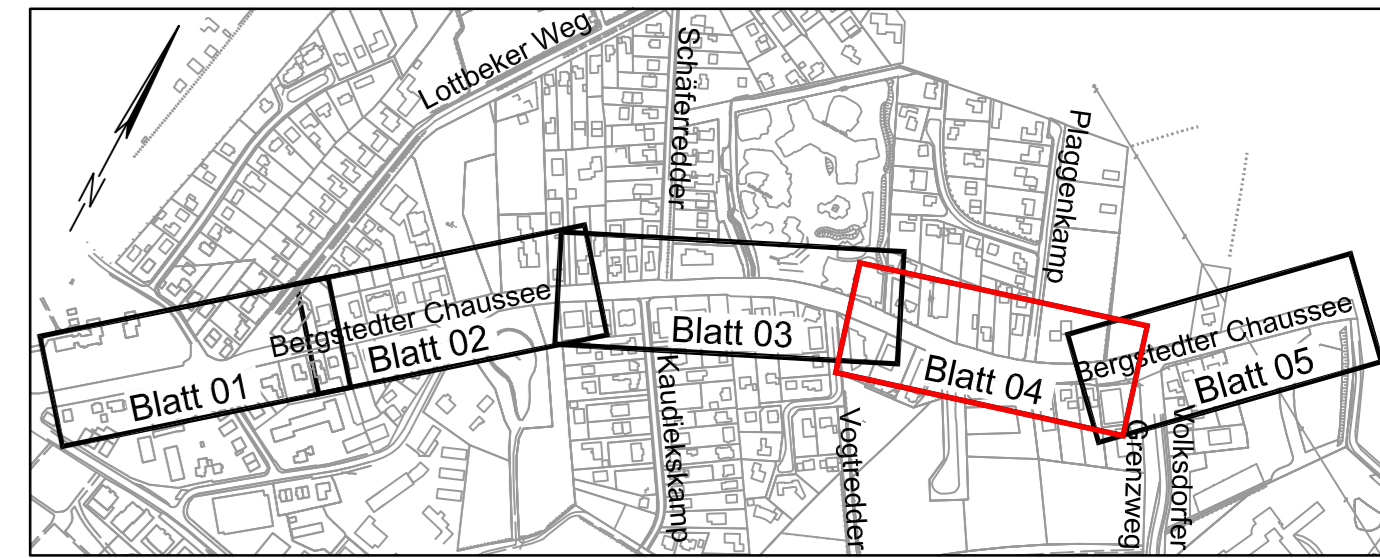
Bearbeitet: - S 2 -
 Datum: 05.07.2021
 Gezeichnet: - S 2 / PL -
 Datum: 06.07.2021
 Freigegeben: - S 20 -
 Datum: 06.07.2021

Höhenystem:	alle Höhen in mNN	Koordinatensystem:	ETRS89, Lagestatus 120
Grundlage Planung:	Vermessung, DSGK		
Vermessung erstellt durch:			
Datum:	Verfasser:	Datum:	
Vermessung_2:	LGV	Juni 2015	
Vermessung_3:	LGV	Juni 2016	



- Legende:**
- Leuchte vorh./geplant
 - vorh./gepl./aufzuh./umzub. Straßenablauf
 - Baum vorh./geplant
 - Signalgeber
 - Pfosten
 - Bügel
 - Lifsaßsäule
 - Telefonzelle
 - Fahrgastunterstand
 - Verkehrszeichen vorh.
 - Verkehrszeichen entfällt
 - Verkehrszeichen geplant
 - Flurstücksgrenze
 - Hochbord
 - Kasseler Sonderbord
 - abgesenkter Hochbord
 - Tiefbord (10 x 25 cm)
 - Tiefbord (8 x 20 cm)
 - vorh. Str.-begr.-linie
 - in Aussicht gen. Str.-begr.-linie

- Bodenindikatoren**
- Richtungsfeld (RF), Rippenplatte, für Sehbehinderte
 - Richtungsfeld (RF), Rippenplatte, für Rollstuhlfahrer
 - Leitstreifen (LS), Rippenplatte
 - Aufmerksamkeitsstreifen (AS), Noppenplatte
 - Begrenzungsstreifen (BS), Noppenplatte
 - Aufmerksamkeitsfeld (AF), Noppenplatte, 0,75 x 0,75 m
 - Einstiegsfeld (EF), Rippenplatte, 1,00 x 0,75 m



Planverfasser:

SCHMECK·JUNKER
Ingenieurgesellschaft mbH

Einrichtung:
Verkehrstechnik
Straßenplanung
Baubauüberwachung
Projektkoordination
Leitungsstrassenplanung

Projekt: 1846a
Bearbeitet: [Redacted]
Gezeichnet: [Redacted]
Datum: 29.06.2021

Gotenstraße 14 - 20097 Hamburg - [Redacted]

Index	Änderungen und Ergänzungen	Bearbeitet	Leitzichen LSBG	Datum

FREIE UND HANSESTADT HAMBURG
Landesbetrieb Straßen, Brücken und Gewässer
Geschäftsbereich Straßen
Planung - S 2

Baumaßnahme: **Erhaltungsmanagementsystem für Hamburgs Straßen (EMS-HH)**

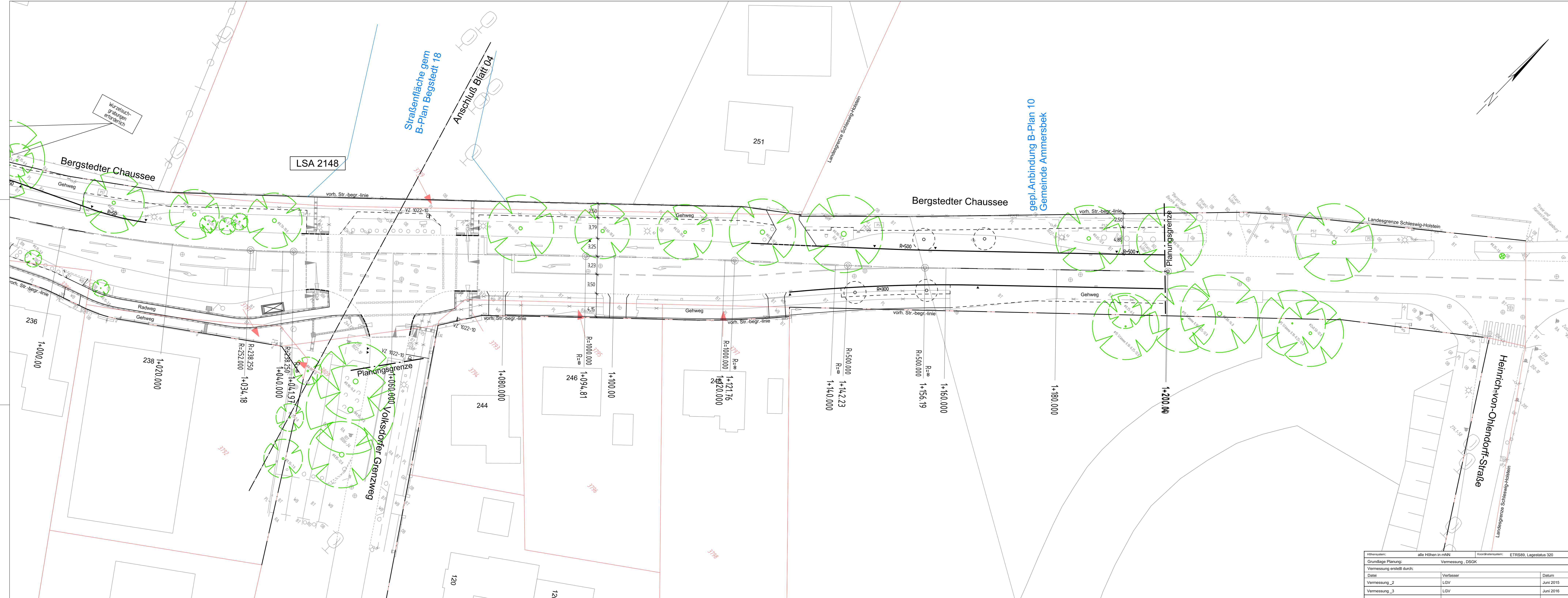
Teilbaumaßnahme: **Bergstedter Chaussee von Volksdorfer Damm bis Landesgrenze Schleswig-Holstein**

Planinhalt: **Verkehrstechnischer Lageplan Blatt 04 von 05**

Zeichnungs-Nr.: 12077_BCH-S2_P_02_4
Maßstab: 1 : 250

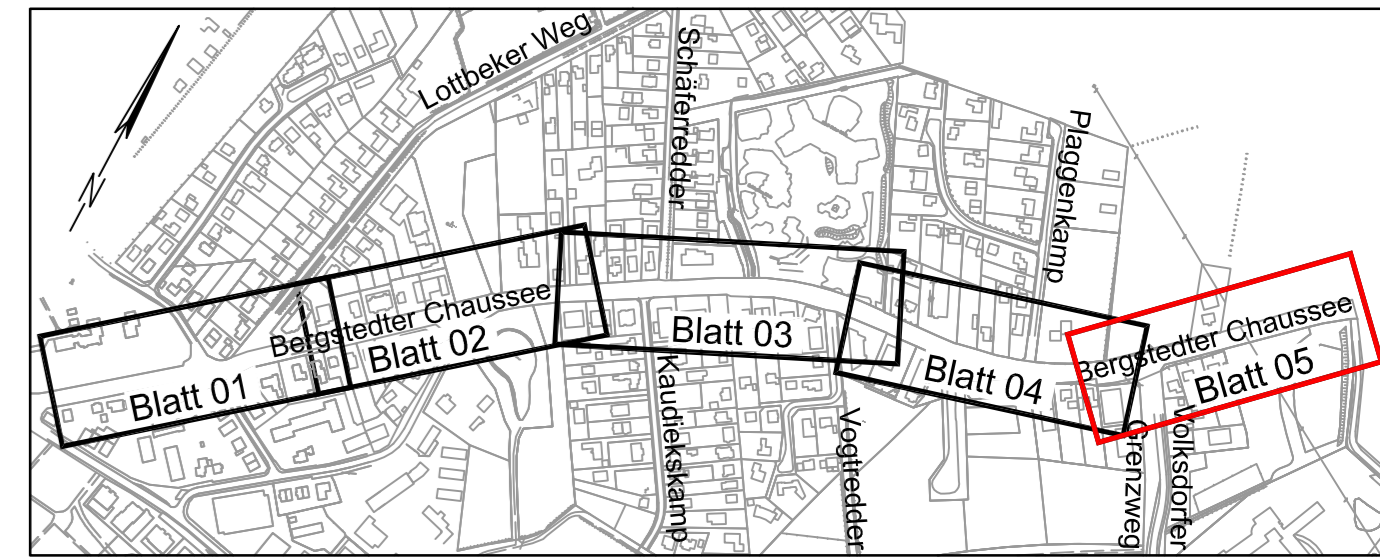
Bearbeitet: [Redacted] - S 2 -
Datum: 05.07.2021
Aufgestellt: [Redacted] - S 2 / PL -
Datum: 06.07.2021
Freigegeben: [Redacted] - S 20 -
Datum: 06.07.2021

Höhenystem:	alle Höhen in mNN	Koordinatensystem:	ETRS89, Lagestatus 320
Grundlage Planung:	Vermessung DSGK		
Vermessung erstellt durch:			
Datum:	Verfasser:	Datum:	
Vermessung_2:	LGV	Juni 2015	
Vermessung_3:	LGV	Juni 2016	



- Legende:**
- Leuchte vorh./geplant
 - vorh./gepl./aufzuh./umzub. Straßenablauf
 - Baum vorh./geplant
 - Signalgeber
 - Pfosten
 - Bügel
 - Lifßsäule
 - Telefonzelle
 - Fahrgastunterstand
 - Verkehrszeichen vorh.
 - Verkehrszeichen entfällt
 - Verkehrszeichen geplant
 - Flurstücksgrenze
 - Hochbord
 - Kasseler Sonderbord
 - abgesenkter Hochbord
 - Tiefbord (10 x 25 cm)
 - Tiefbord (8 x 20 cm)
 - vorh. Str.-begr.-linie
 - in Aussicht gen. Str.-begr.-linie

- Bodenindikatoren**
- Richtungsfeld (RF), Rippenplatte, für Sehbehinderte
 - Richtungsfeld (RF), Rippenplatte, für Rollstuhlfahrer
 - Leitstreifen (LS), Rippenplatte
 - Aufmerksamkeitsstreifen (AS), Noppenplatte
 - Begrenzungsstreifen (BS), Noppenplatte
 - Aufmerksamkeitsfeld (AF), Noppenplatte, 0,75 x 0,75 m
 - Einstreifsfeld (EF), Rippenplatte, 1,00 x 0,75 m



Planverfasser:

SCHMECK·JUNKER
Ingenieurgesellschaft mbH

Projekt: 1846a
Bearbeitet: [Redacted]
Gezeichnet: [Redacted]
Datum: 29.06.2021

Gotenstr. 14 - 20097 Hamburg - [Redacted]

Index	Änderungen und Ergänzungen	Bearbeitet	Leitzichen LSBG	Datum

FREIE UND HANSESTADT HAMBURG
Landesbetrieb Straßen, Brücken und Gewässer
Geschäftsbereich Straßen
Planung - S 2

Baumaßnahme: **Erhaltungsmanagementsystem für Hamburgs Straßen (EMS-HH)**

Teilbaumaßnahme: **Bergstedter Chaussee von Volksdorfer Damm bis Landesgrenze Schleswig-Holstein**

Planinhalt: **Verkehrstechnischer Lageplan Blatt 05 von 05**

Zeichnungs-Nr.: 12077_BCH-S2_P_02_5
Maßstab: 1 : 250

Bearbeitet: [Redacted] - S 2 -
Datum: 05.07.2021
Aufgestellt: [Redacted] - S 2 / PL -
Datum: 06.07.2021
Freigegeben: [Redacted] - S 20 -
Datum: 06.07.2021

Höhenystem:	alle Höhen in mNN	Koordinatensystem:	ETRS89, Lagestatus 320
Grundlage Planung:	Vermessung, DSGK		
Vermessung erstellt durch:			
Datum:	Verfasser:	Datum:	
Vermessung_2:	LGV	Juni 2015	
Vermessung_3:	LGV	Juni 2016	