Lageplan

Blatt 1

1	2	3

Hinweise:

1. Der Bestandsplan wurde auf der Grundlage von örtlichen Aufmaßen und Feldvergleichen erstellt - es erfolgte keine lage- und höhenmäßige Vermessung.
2. Vor Baubeginn ist in Abstimmung mit den Leitungsträgern die genaue Lage und Tiefe der vorhandenen Leitungen durch Probeaufgrabungen zu erkunden.
3. In Wurzelbereichen ist der Boden wurzelschonend gemäß Anweisung des Abschnittes Straßengrün des Bezirksamtes Wandsbek auszukoffern. Erforderliche Wurzelbehandlungen werden vom Abschnitt Straßengrün veranlasst.

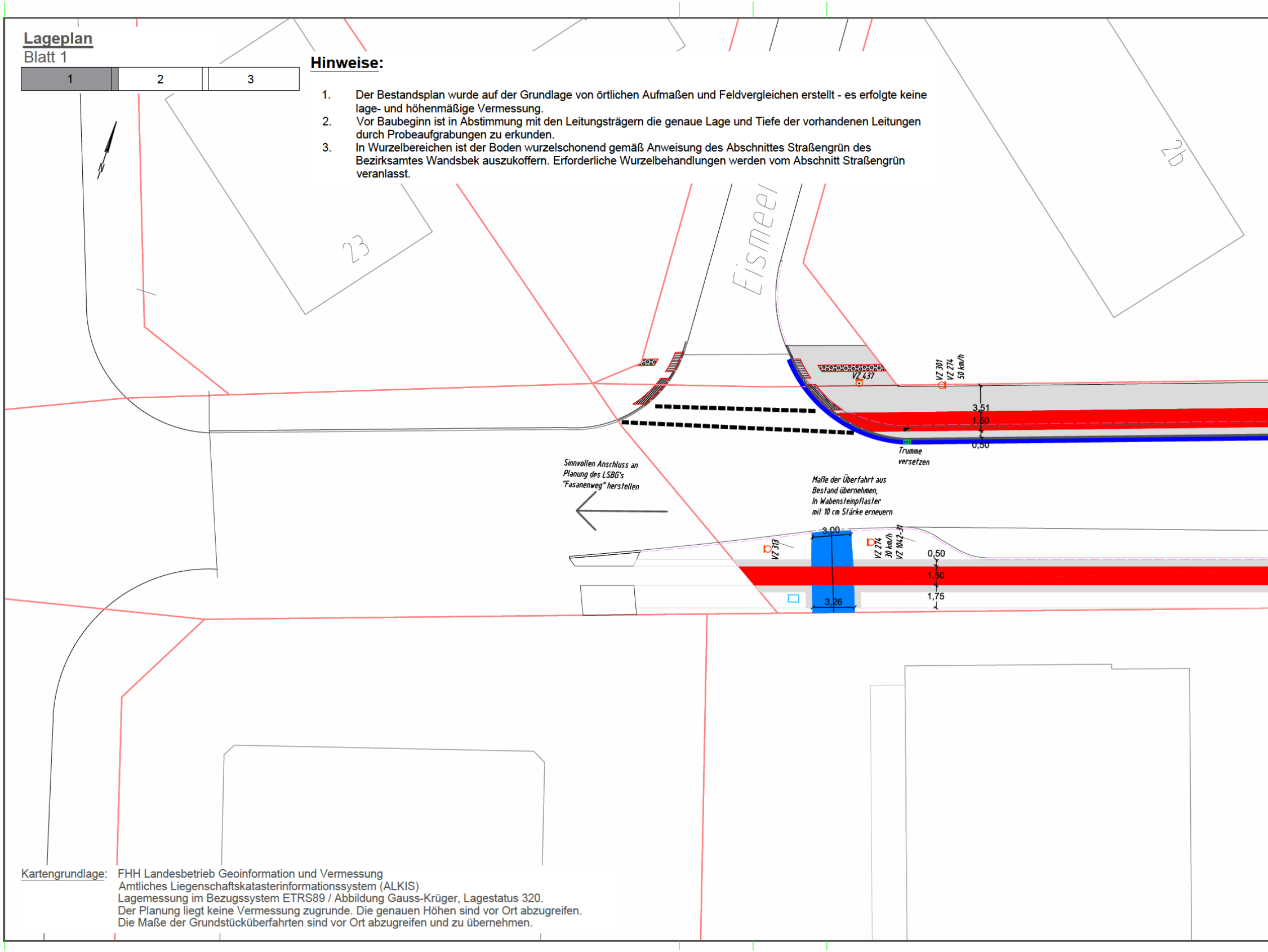
23
Eismeer
2b
VZ 437
VZ 301
VZ 274
50 km/h
3,51
1,50
0,50
Trumme
versetzen
Sinnvollen Anschluss an
Planung des LSBG's
"Fasanenweg" herstellen
Maße der Überfahrt aus
Bestand übernehmen,
In Wabensteinpflaster
mit 10 cm Stärke erneuern
3,00
VZ 313
VZ 274
30 km/h
VZ 1042-31
0,50
1,50
1,75
3,26

Kartengrundlage: FHH Landesbetrieb Geoinformation und Vermessung
Amtliches Liegenschaftskatasterinformationssystem (ALKIS)
Lagemessung im Bezugssystem ETRS89 / Abbildung Gauss-Krüger, Lagestatus 320.
Der Planung liegt keine Vermessung zugrunde. Die genauen Höhen sind vor Ort abzugreifen.
Die Maße der Grundstücküberfahrten sind vor Ort abzugreifen und zu übernehmen.

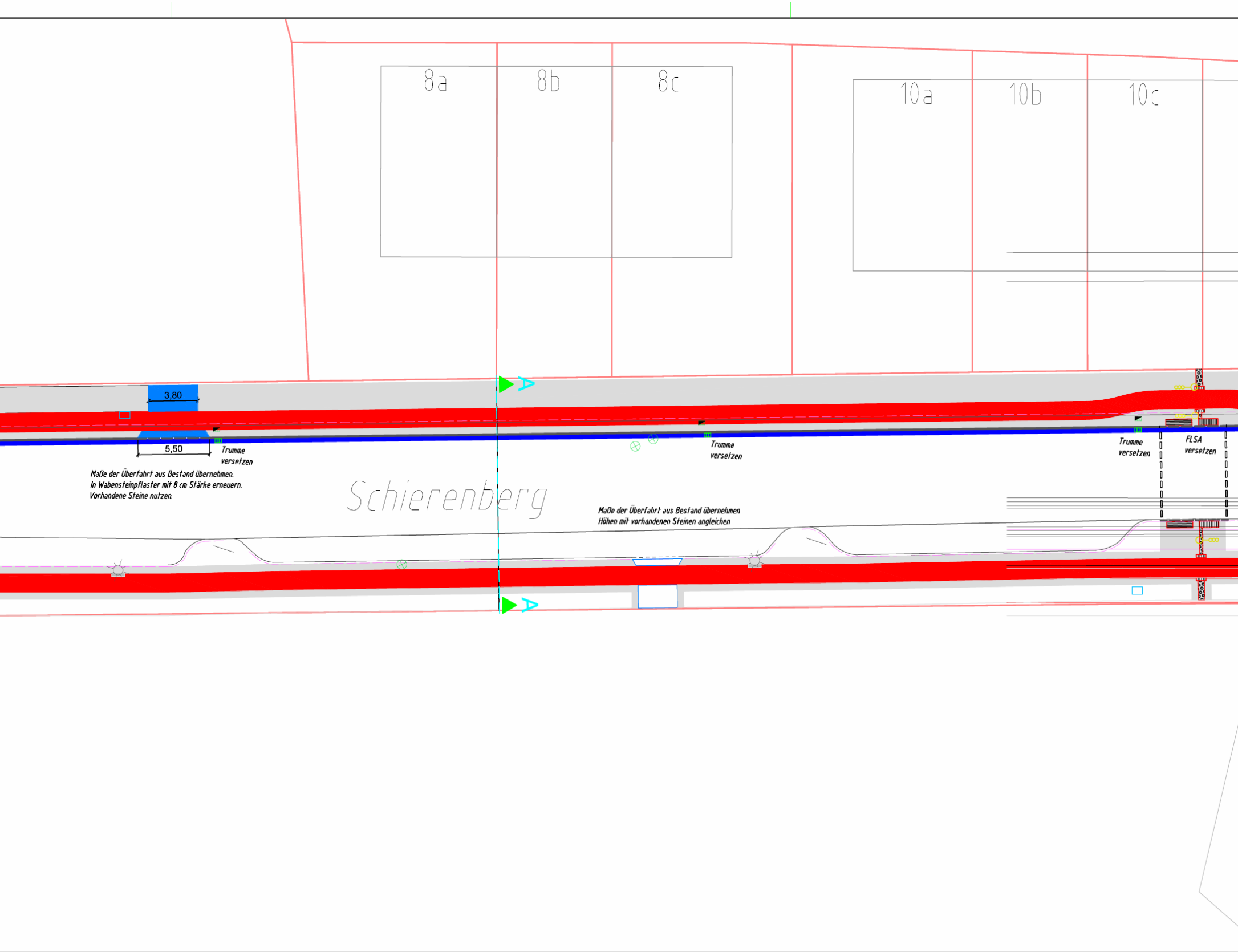
8a
8b
8c
10a
10b
10c
A
A
3,80
5,50
Trumme versetzen
Trumme versetzen
Trumme versetzen
FLSA versetzen
Schierenberg

Maße der Überfahrt aus Bestand übernehmen.
In Wabensteinpflaster mit 8 cm Stärke erneuern.
Vorhandene Steine nutzen.

Maße der Überfahrt aus Bestand übernehmen
Höhen mit vorhandenen Steinen angleichen

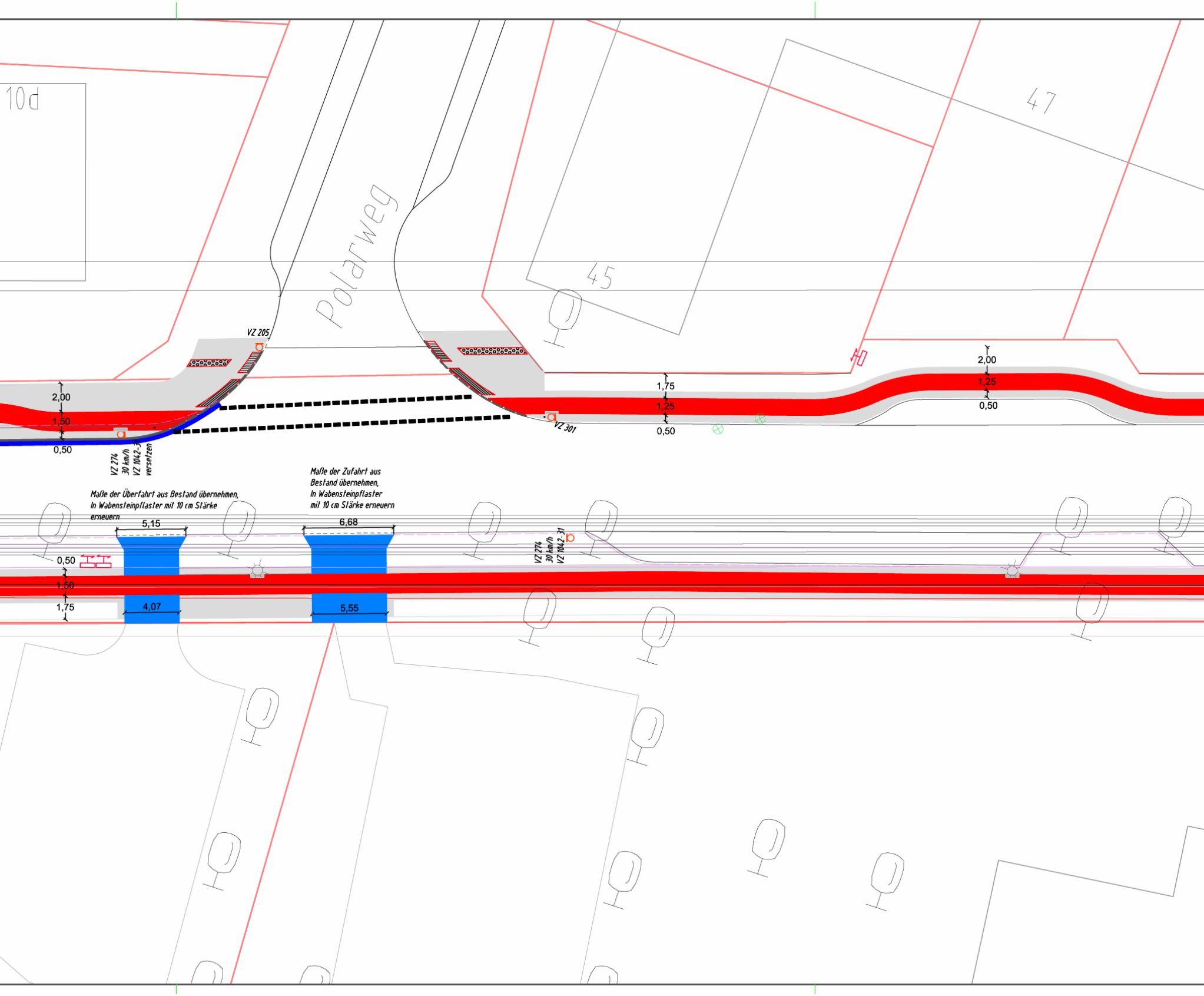
10d
47
45
Polarweg
VZ 205
2,00
1,50
0,50
VZ 274
30 km/h
VZ 1042-31
versetzen
1,75
1,25
0,50
VZ 301
2,00
1,25
0,50
Maße der Zufahrt aus
Bestand übernehmen,
In Wabensteinpflaster
mit 10 cm Stärke erneuern
Maße der Überfahrt aus Bestand übernehmen,
In Wabensteinpflaster mit 10 cm Stärke
erneuern
5,15
6,68
VZ 274
30 km/h
VZ 1042-31
0,50
1,50
1,75
4,07
5,55


Anschluss an Blatt 2
49
5
Schierenberg
Anschluss an Blatt 2

Legende

Fahrbahn

🟦	Gußasphaltrinne 30 cm

Nebenflächen

⬜	Gehweg, Platten aus Beton, grau 50/50/7 cm
🟥	Radweg, Pflastersteine aus Beton, rot 25/25/7 cm
⬛	Gehweg, Pflastersteine aus Beton, grau 25/25/7 cm
🟦	Überfahrten, Pflastersteine, aus Beton, Wabenstein, grau, Ausführung gemäß Erläuterung
▨	taktile Elemente

—	Fahrradanlehnbügel geplant
⊓	Schaltschrank vorhanden
8	LSA vorhanden
☼	Leuchte vorhanden
▭/▭	Trumme vorhanden/ geplant
○/○	Baum vorhanden/ geplant
×	entfällt
⊗ ▭	Schacht vorhanden
■ ■ ■ ■	Markierung geplant
○	Verkehrszeichen vorhanden
—/—	Hochbord vorhanden/ geplant
- - -/- - -	Hochbord, abgesenkt v./ g.

Index	Änderungen und Ergänzungen	Bearbeitet (Name)	Leit- / Kurzzeichen und Unterschrift	Datum

Bedarfsträger:
Freie und Hansestadt Hamburg
Bezirksamt Wandsbek
Dezernat Wirtschaft, Bauen und Umwelt
Fachamt Management des öffentlichen Raumes
Fachbereich Straßen

Realisierungsträger:
Freie und Hansestadt Hamburg
Bezirksamt Wandsbek
Dezernat Wirtschaft, Bauen und Umwelt
Fachamt Management des öffentlichen Raumes
Fachbereich Straßen

Baumaßnahme: Förderung: Sonderprogramm "Stadt und Land"

Teilbaumaßnahme: Schierenberg von Fasanenweg bis Saseler Straße

[redacted]

Planinhalt: Lageplan (1/3)
Kenntnisnahmeverschickung

Zeichnung Nr: 20-008 - 04-01

Maßstab: Lageplan 1:250

Datum: ....
Geprüft:
....
Unterschrift, Technische Aufsicht

Datum: ....
Freigegeben:
....
Unterschrift, Fachamtsleiter