



**LEGENDE**

- Vermessung Mai 2020 und DSGK aus dem Geoport
- Straßenbegrenzungslinie
- Planungsgrenze
- Rückbau
- geplante Ausbaugrenze Nebenflächen
- geplantes Hochbord
- geplantes Hochbord, abgesenkt
- Tiefbord, geplant
- geplantes Rasenbord
- Bussonderbord, geplant
- vorh. / gepl. Straßenablauf
- vorh. / gepl. Öffentliche Bel.
- vorh. / geplante Fahrradbügel
- Fahrbahnmarkierung, vorh.
- Fahrbahnmarkierung, geplant
- vorh. / geplanter Findling
- vorh. / geplanter Eichenspaltpfählen
- Anschluss Planung 2021
- Taktile Elemente**
- Rippenplatten
- Noppenplatten

- Fahrbahn Grundinstandsetzung
- Fahrbahn Deckensanierung (3,5 cm)
- Busverkehrsflächen (Straßenbeton)
- Gehweg (Betonplatten 25x25)
- Sicherheitsstreifen (Betonpflaster 25x25)
- Überfahrten (Wabenpflaster aus Beton)
- Parkstand (Wabenpflaster aus Beton)
- Grünflächen
- Bäume Bestand
- geplanter Baum
- Baum entfällt

Hinweis: Die Herstellung der Überfahrten erfolgt nach Pflastermaß, sodass kein Verschnitt entsteht.

Übersichtsskizze:  
Blatt 1

Vermessung:	gemessen am:	Mai 2020
Bezugssystem:	ETRS 89	
Höhensystem:	DHHN 2016 (HS 170)	

**melchior + wittpohl**  
Beratende Ingenieure PartmbB

Rödingsmarkt 43  
20459 Hamburg  
Tel. 040/430950-0  
info@mplusw.de

Datum:	Name:
Bearb.:	Gez.:
Gepr.:	

Index	Änderungen und Ergänzungen	Bearbeitet (Name) und Leit- / Kurzzeichen	Unterschrift	Datum

Bedarfsträger: **Freie und Hansestadt Hamburg**

Behörde für Verkehr und Mobilitätswende (BVM)

Realisierungsträger: **Freie und Hansestadt Hamburg**

Bezirksamt Wandsbek  
Dezernat Wirtschaft, Bauen und Umwelt  
Fachamt Management des öffentlichen Raumes  
Fachbereich Straßen

Baumaßnahme: Bündnis für den Radverkehr, Velroute5, W06

Datum:   
Bearbeitet:   
Unterschrift, Projektleiter / Sachbearbeiter:

Teilbaumaßnahme: W06.2: Frahmredder zwischen Saseler Chaussee und Stormarnplatz

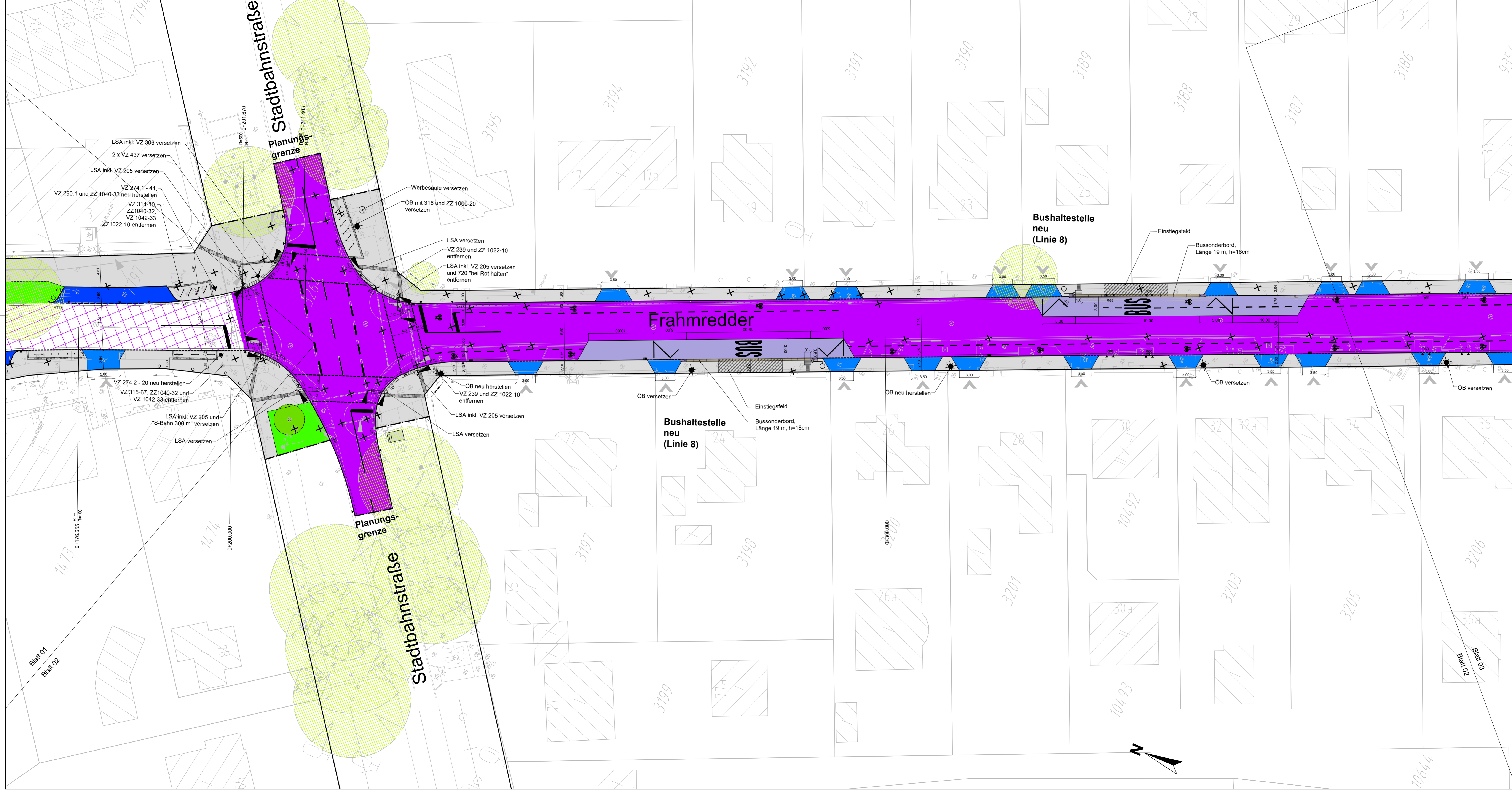
Datum:   
Fachtechnisch geprüft:   
Unterschrift, Abschnittsleiter:

Planinhalt: Lageplan, Blatt 01  
Schlussverschickung

Datum:   
Aufgestellt:   
Unterschrift, Abteilungsleiter:

Zeichnung Nr.: 20-005-04-01  
Maßstab: 1 : 250

Datum:   
Geprüft:   
Unterschrift, Fachamtsleiter:



**LEGENDE**

- Vermessung Mai 2020 und DSGK aus dem Geoport
- Straßenbegrenzungslinie
- Planungsgrenze
- Rückbau
- geplante Ausbaugrenze Nebenflächen
- geplantes Hochbord
- geplantes Hochbord, abgesenkt
- Tiefbord, geplant
- geplantes Rasenbord
- Bussonderbord, geplant
- vorh. / gepl. Straßenablauf
- vorh. / gepl. Öffentliche Bel.
- vorh. / geplante Fahrradbügel
- Fahrbahnmarkierung, vorh.
- Fahrbahnmarkierung, geplant
- vorh. / geplanter Findling
- vorh. / geplanter Eichenspaltfähen
- Anschluss Planung 2021
- Taktile Elemente**
- Rippenplatten
- Noppenplatten

- Fahrbahn Grundinstandsetzung
- Fahrbahn Deckensanierung (3,5 cm)
- Busverkehrsflächen (Straßenbeton)
- Radweg (Betonpflaster 25x25)
- Gehweg (Betonplatten 25x25)
- Sicherheitsstreifen (Betonpflaster 25x25)
- Überfahrten (Wabenpflaster aus Beton)
- Parkstand (Wabenpflaster aus Beton)
- Grünflächen
- Bäume Bestand
- geplanter Baum
- Baum entfällt

Hinweis: Die Herstellung der Überfahrten erfolgt nach Pflastermaß, sodass kein Verschnitt entsteht.

Übersichtsskizze:

Vermessung:	gemessen am:	Bezugssystem:	Höhensystem:
	Mai 2020	ETRS 89	DHHN 2016 (HS 170)

**melchior + wittpoth**  
Beratende Ingenieure PartmbB

Rödingsmarkt 43  
20459 Hamburg  
Tel. 040/430950-0  
info@mplusw.de

Datum:	Name:
Bearb.:	Gez.:
Gepr.:	

Index	Änderungen und Ergänzungen	Bearbeitet (Name) und Leit- / Kurzzeichen	Unterschrift	Datum

Bedarfsträger: **Freie und Hansestadt Hamburg**

Behörde für Verkehr und Mobilitätswende (BVM)

Realisierungsträger: **Freie und Hansestadt Hamburg**

Bezirksamt Wandsbek  
Dezernat Wirtschaft, Bauen und Umwelt  
Fachamt Management des öffentlichen Raumes  
Fachbereich Straßen

Baumaßnahme: Bündnis für den Radverkehr, Velroute5, W06

Datum: .....  
Bearbeitet: .....

Teilbaumaßnahme: W06.2: Frahmredder zwischen Saseler Chaussee und Stormarnplatz

Datum: .....  
Fachtechnisch geprüft: .....

Planinhalt: Lageplan, Blatt 2  
Schlussverschickung

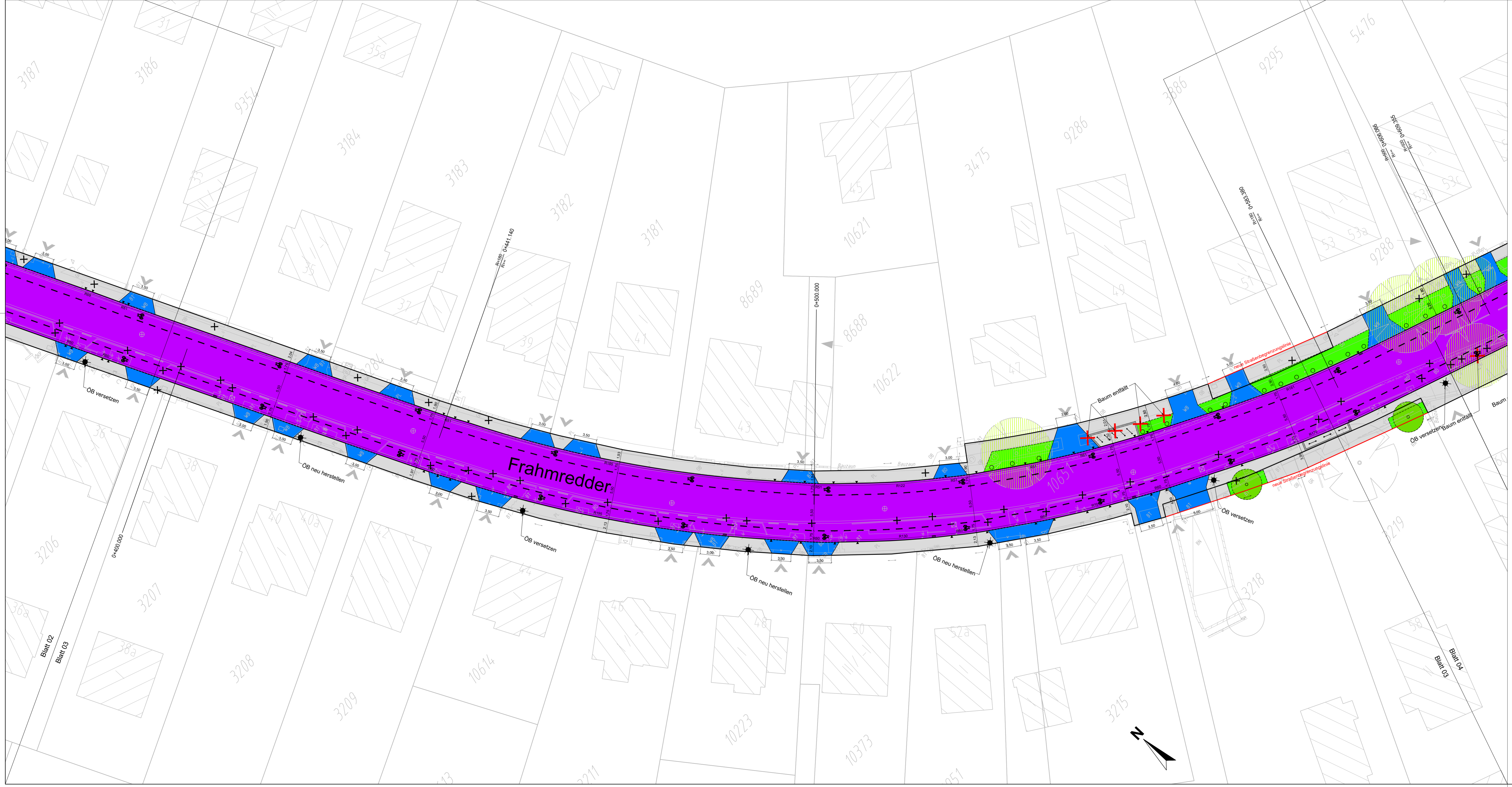
Datum: .....  
Aufgestellt: .....

Zeichnung Nr: 20-005-04-02 Maßstab: 1 : 250

Datum: .....  
Geprüft: .....

Unterschrift, Technische Aufsicht

Unterschrift, Fachamtsleiter



**LEGENDE**

- Vermessung Mai 2020 und DSGK aus dem Geoport
- Straßenbegrenzungslinie
- Planungsgrenze
- Rückbau
- geplante Ausbaugrenze Nebenflächen
- geplantes Hochbord
- geplantes Hochbord, abgesenkt
- Tiefbord, geplant
- geplantes Rasenbord
- Bussonderbord, geplant
- vorh. / gepl. Straßenablauf
- vorh. / gepl. Öffentliche Bel.
- vorh. / geplante Fahrradbügel
- Fahrbahnmarkierung, vorh.
- Fahrbahnmarkierung, geplant
- vorh. / geplanter Findling
- vorh. / geplanter Eichenspaltfähen
- Anschluss Planung 2021
- Taktile Elemente
- Rippenplatten
- Noppenplatten
- Fahrbahn Grundinstandsetzung
- Fahrbahn Deckensanierung (3,5 cm)
- Busverkehrsflächen (Straßenbeton)
- Radweg (Betonplatten 25x25)
- Gehweg (Betonplatten 25x25)
- Sicherheitsstreifen (Betonpflaster 25x25)
- Überfahrten (Wabenpflaster aus Beton)
- Parkstand (Wabenpflaster aus Beton)
- Grünflächen
- Bäume Bestand
- geplanter Baum
- Baum entfällt

Hinweis: Die Herstellung der Überfahrten erfolgt nach Pflastermaß, sodass kein Verschnitt entsteht.

Übersichtsskizze:

Vermessung:	
gemessen am:	Mai 2020
Bezugssystem:	ETRS 89
Höhensystem:	DHHN 2016 (HS 170)

<p><b>melchior + wittpohl</b> Beratende Ingenieure PartmbB</p>	<p>Rödingsmarkt 43 20459 Hamburg Tel. 040/430950-0 info@mplusw.de</p>	Datum:	Name:
		Bearb.:	
		Gez.:	
		Gepr.:	

Index	Änderungen und Ergänzungen	Bearbeitet (Name) und Leit- / Kurzzeichen	Unterschrift	Datum

Bedarfsträger: **Freie und Hansestadt Hamburg**

Behörde für Verkehr und Mobilitätswende (BVM)

Realisierungsträger: **Freie und Hansestadt Hamburg**

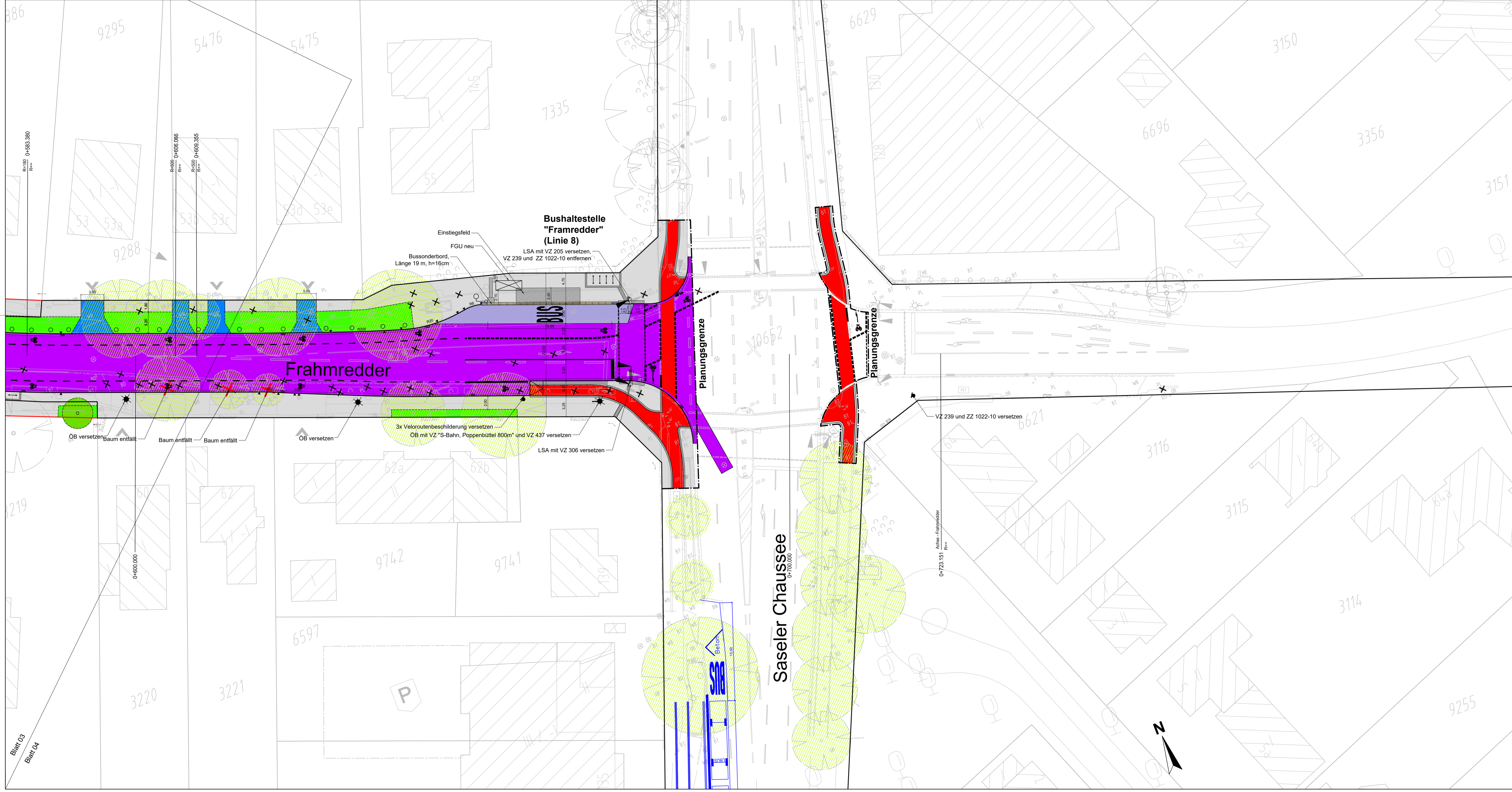
Bezirksamt Wandsbek  
Dezernat Wirtschaft, Bauen und Umwelt  
Fachamt Management des öffentlichen Raumes  
Fachbereich Straßen

Baumaßnahme: Bündnis für den Radverkehr, Velroute5, W06	Datum: Bearbeitet: Unterschrift, Projektleiter / Sachbearbeiter
--	---

Teilbaumaßnahme: W06.2: Frahmredder zwischen Saseler Chaussee und Stormarnplatz	Datum: Fachtechnisch geprüft: Unterschrift, Abschnittsleiter
--	--

Planinhalt: Lageplan, Blatt 3 Schlussverschickung	Datum: Aufgestellt: Unterschrift, Abteilungsleiter
---	--

Zeichnung Nr.: 20-005-04-03 Maßstab: 1 : 250	Datum: Geprüft: Unterschrift, Technische Aufsicht	Datum: Freigegeben: Unterschrift, Fachamtsleiter
---	---	--



**LEGENDE**

- Vermessung Mai 2020 und DSGK aus dem Geoport
- Straßenbegrenzungslinie
- Planungsgrenze
- Rückbau
- geplante Ausbaugrenze Nebenflächen
- geplantes Hochbord
- geplantes Hochbord, abgesenkt
- Tiefbord, geplant
- geplantes Rasenbord
- Bussonderbord, geplant
- vorh. / gepl. Straßenablauf
- vorh. / gepl. Öffentliche Bel.
- vorh. / geplante Fahrradbügel
- Fahrbahnmarkierung, vorh.
- Fahrbahnmarkierung, geplant
- vorh. / geplanter Findling
- vorh. / geplanter Eichenspaltpfählen
- Anschluss Planung 2021
- Taktile Elemente**
- Rippenplatten
- Noppenplatten
- Fahrbahn Grundinstandsetzung
- Fahrbahn Deckensanierung (3,5 cm)
- Busverkehrsflächen (Straßenbeton)
- Radweg (Betonpflaster 25x25)
- Gehweg (Betonplatten 25x25)
- Sicherheitsstreifen (Betonpflaster 25x25)
- Überfahrten (Wabenpflaster aus Beton)
- Parkstand (Wabenpflaster aus Beton)
- Grünflächen
- Bäume Bestand
- geplanter Baum
- Baum entfällt

Hinweis: Die Herstellung der Überfahrten erfolgt nach Pflastermaß, sodass kein Verschnitt entsteht.

Übersichtsskizze:

Vermessung:	
gemessen am:	Mai 2020
Bezugssystem:	ETRS 89
Höhensystem:	DHHN 2016 (HS 170)

**melchior + wittpohl**  
Beratende Ingenieure PartmbB

Rödingsmarkt 43  
20459 Hamburg  
Tel. 040/430950-0  
info@mplusw.de

Datum:	Name:
Bearb.:	
Gez.:	
Gepr.:	

Index	Änderungen und Ergänzungen	Bearbeitet (Name) und Leit- / Kurzzeichen	Unterschrift	Datum

Bedarfsträger: **Freie und Hansestadt Hamburg**

Behörde für Verkehr und Mobilitätswende (BVM)

Realisierungsträger: **Freie und Hansestadt Hamburg**

Bezirksamt Wandsbek  
Dezernat Wirtschaft, Bauen und Umwelt  
Fachamt Management des öffentlichen Raumes  
Fachbereich Straßen

Baumaßnahme: Bündnis für den Radverkehr, Velroute5, W06	Datum: .....
Teilbaumaßnahme: W06.2: Frahmredder zwischen Saseler Chaussee und Stormarnplatz	Bearbeitet: .....
Planinhalt: Lageplan, Blatt 4 Schlussverschickung	Unterschrift, Projektleiter / Sachbearbeiter
Zeichnung Nr.: 20-005-04-04	Datum: .....
Maßstab: 1 : 250	Aufgestellt: .....
Datum: .....	Unterschrift, Abteilungsleiter
Geprüft: .....	Freigegeben: .....
Unterschrift, Technische Aufsicht	Unterschrift, Fachamtsleiter