


Legende:

- Planungsbereich
- Straßenbegleitgrün
- Sitzbank

Bedarfs- und Realisierungsträger:
**Freie und Hansestadt Hamburg, Bezirksamt Hamburg-Nord,
 Dezernat Wirtschaft, Bauen und Umwelt,
 Fachamt Management des öffentlichen Raumes, Fachbereich Tiefbau**

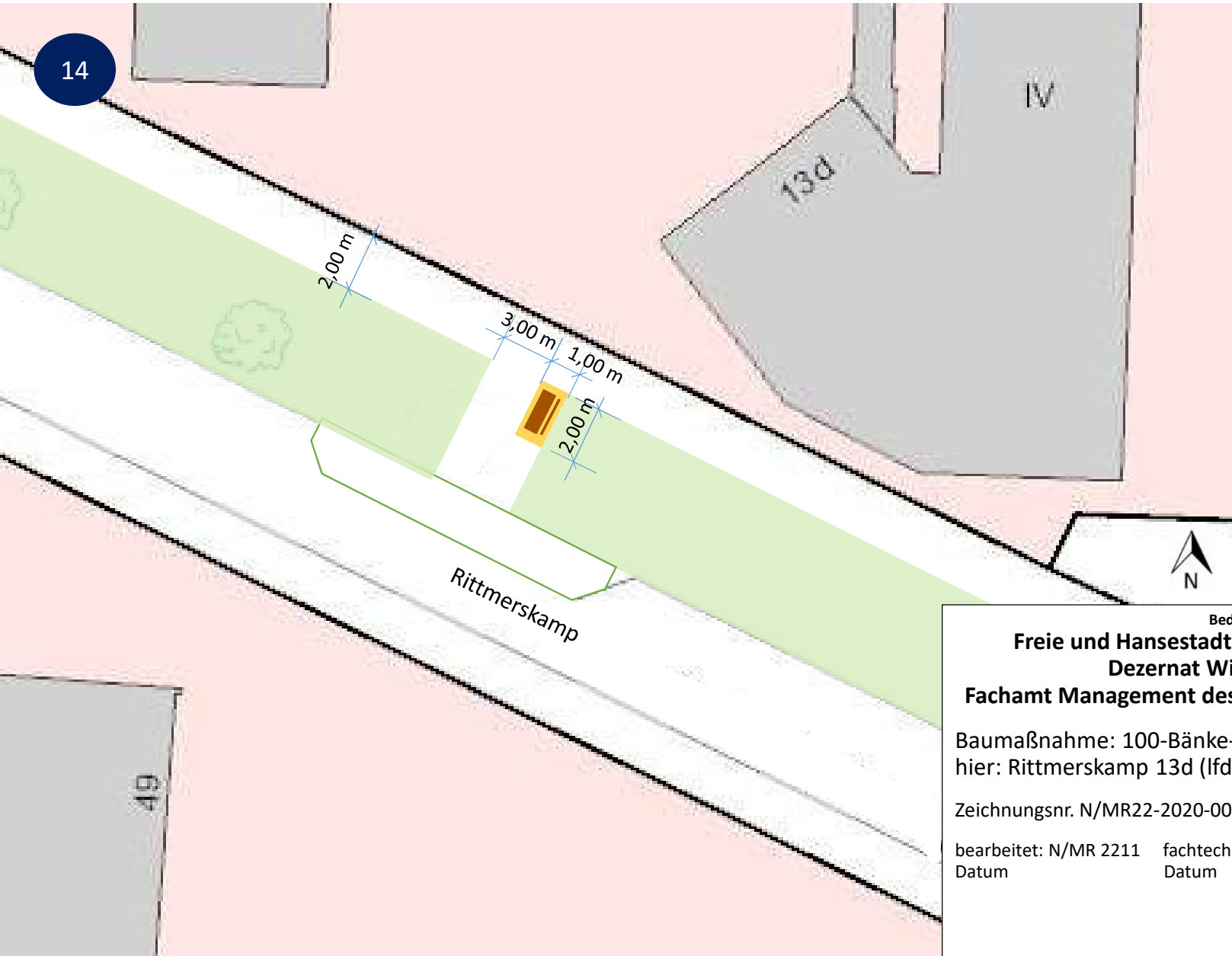
Baumaßnahme: 100-Bänke-Programm -2021/2022-
 hier: Wördenmoorweg / Reekamp (Ifd.-Nr.13)

Zeichnungsnr. N/MR22-2020-009-LP-001 (ohne Maßstab)




bearbeitet: N/MR 2211	fachtechnisch geprüft: N/MR220	aufgestellt: N/MR 20
Datum	Datum	Datum



14



Legende:

-  Planungsbereich
-  Straßenbegleitgrün
-  Sitzbank (2,00 x 0,62 m)



Bedarfs- und Realisierungsträger:
**Freie und Hansestadt Hamburg, Bezirksamt Hamburg-Nord,
 Dezernat Wirtschaft, Bauen und Umwelt,
 Fachamt Management des öffentlichen Raumes, Fachbereich Tiefbau**




Baumaßnahme: 100-Bänke-Programm -2021/2022-
 hier: Rittmerskamp 13d (Ifd.-Nr.14)

Zeichnungsnr. N/MR22-2020-009-LP-002 (ohne Maßstab)

bearbeitet: N/MR 2211	fachtechnisch geprüft: N/MR220	aufgestellt. N/MR 20
Datum	Datum	Datum




Legende:

-  Planungsbereich
-  Straßenbegleitgrün
-  Sitzbank (2,00 x 0,62 m)

Bedarfs- und Realisierungsträger:

**Freie und Hansestadt Hamburg, Bezirksamt Hamburg-Nord,
Dezernat Wirtschaft, Bauen und Umwelt,
Fachamt Management des öffentlichen Raumes, Fachbereich Tiefbau**

Baumaßnahme: 100-Bänke-Programm -2021/2022-
hier: Fritz-Schumacher-Allee / Immenburg (Ifd.-Nr.18)

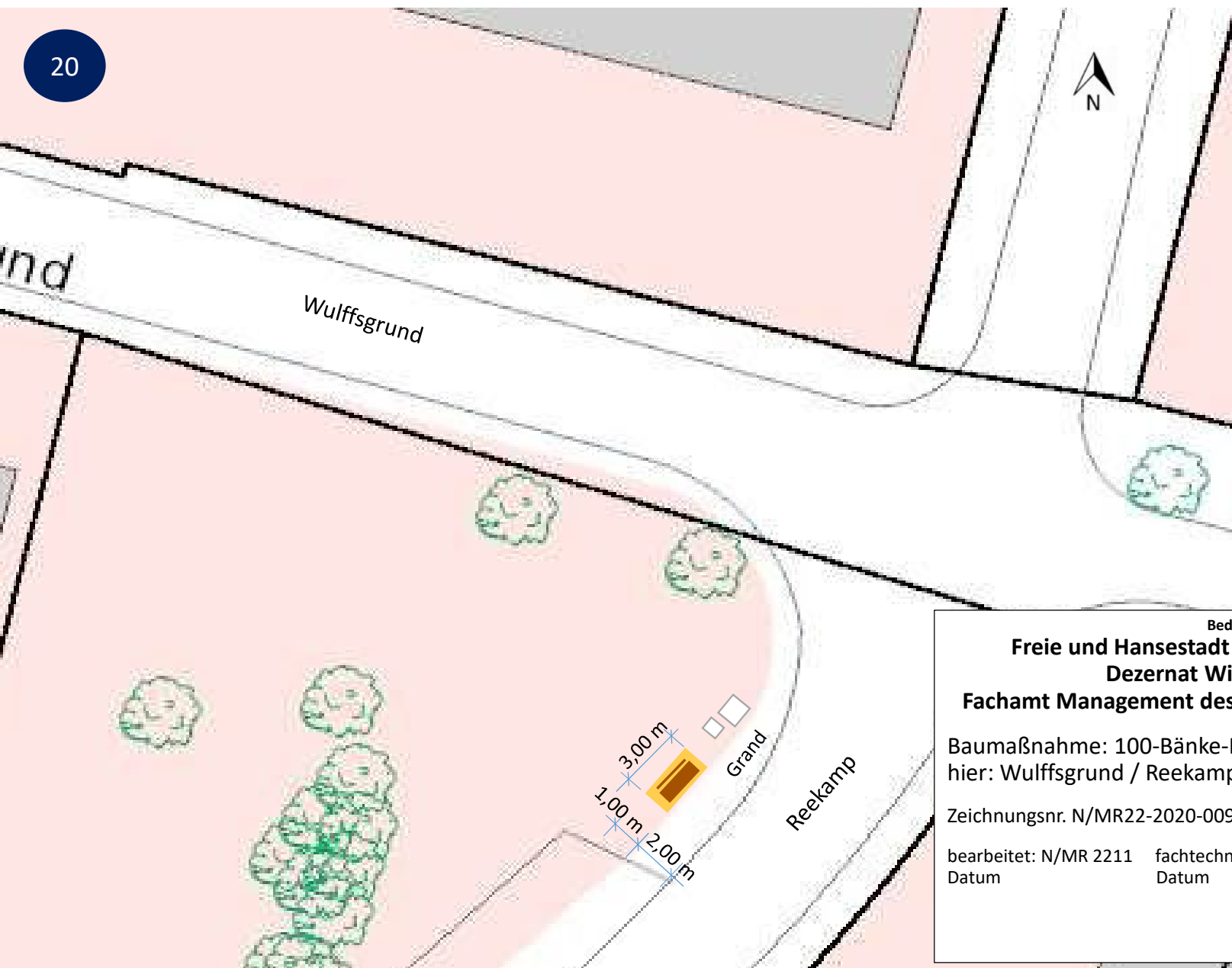
Zeichnungsnr. N/MR22-2020-009-LP-003 (ohne Maßstab)




bearbeitet: N/MR 2211
Datum

fachtechnisch geprüft: N/MR220
Datum

aufgestellt: N/MR 20
Datum




Legende:

-  Planungsbereich
-  Straßenbegleitgrün
-  Sitzbank (2,00 x 0,62 m)

Bedarfs- und Realisierungsträger:

**Freie und Hansestadt Hamburg, Bezirksamt Hamburg-Nord,
Dezernat Wirtschaft, Bauen und Umwelt,
Fachamt Management des öffentlichen Raumes, Fachbereich Tiefbau**

Baumaßnahme: 100-Bänke-Programm -2021/2022-
hier: Wulffsgrund / Reekamp (Ifd.-Nr.20)

Zeichnungsnr. N/MR22-2020-009-LP-004 (ohne Maßstab)

bearbeitet: N/MR 2211
Datum





fachtechnisch geprüft: N/MR220
Datum

aufgestellt: N/MR 20
Datum





Legende:


-  Planungsbereich
-  Straßenbegleitgrün
-  Sitzbank (2,00 x 0,62 m)
-  Stromkasten

Bedarfs- und Realisierungsträger:
Freie und Hansestadt Hamburg, Bezirksamt Hamburg-Nord,
Dezernat Wirtschaft, Bauen und Umwelt,
Fachamt Management des öffentlichen Raumes, Fachbereich Tiefbau

Baumaßnahme: 100-Bänke-Programm -2021/2022-
 hier: Eberhofweg / Reekamp (lfd.-Nr.22)

Zeichnungsnr. N/MR22-2020-009-LP-005 (ohne Maßstab)

bearbeitet: N/MR 2211	fachtechnisch geprüft: N/MR220	aufgestellt: N/MR 20
Datum	Datum	Datum



71

602

692

Farnstraße

Schachtdeckel

Wacholderweg



Legende:



Planungsbereich



Straßenbegleitgrün



Sitzbank (2,00 x 0,62 m)

Bedarfs- und Realisierungsträger:

**Freie und Hansestadt Hamburg, Bezirksamt Hamburg-Nord,
Dezernat Wirtschaft, Bauen und Umwelt,
Fachamt Management des öffentlichen Raumes, Fachbereich Tiefbau**

Baumaßnahme: 100-Bänke-Programm -2021/2022-
hier: Wacholderweg / Farnstraße (lfd.-Nr.71)

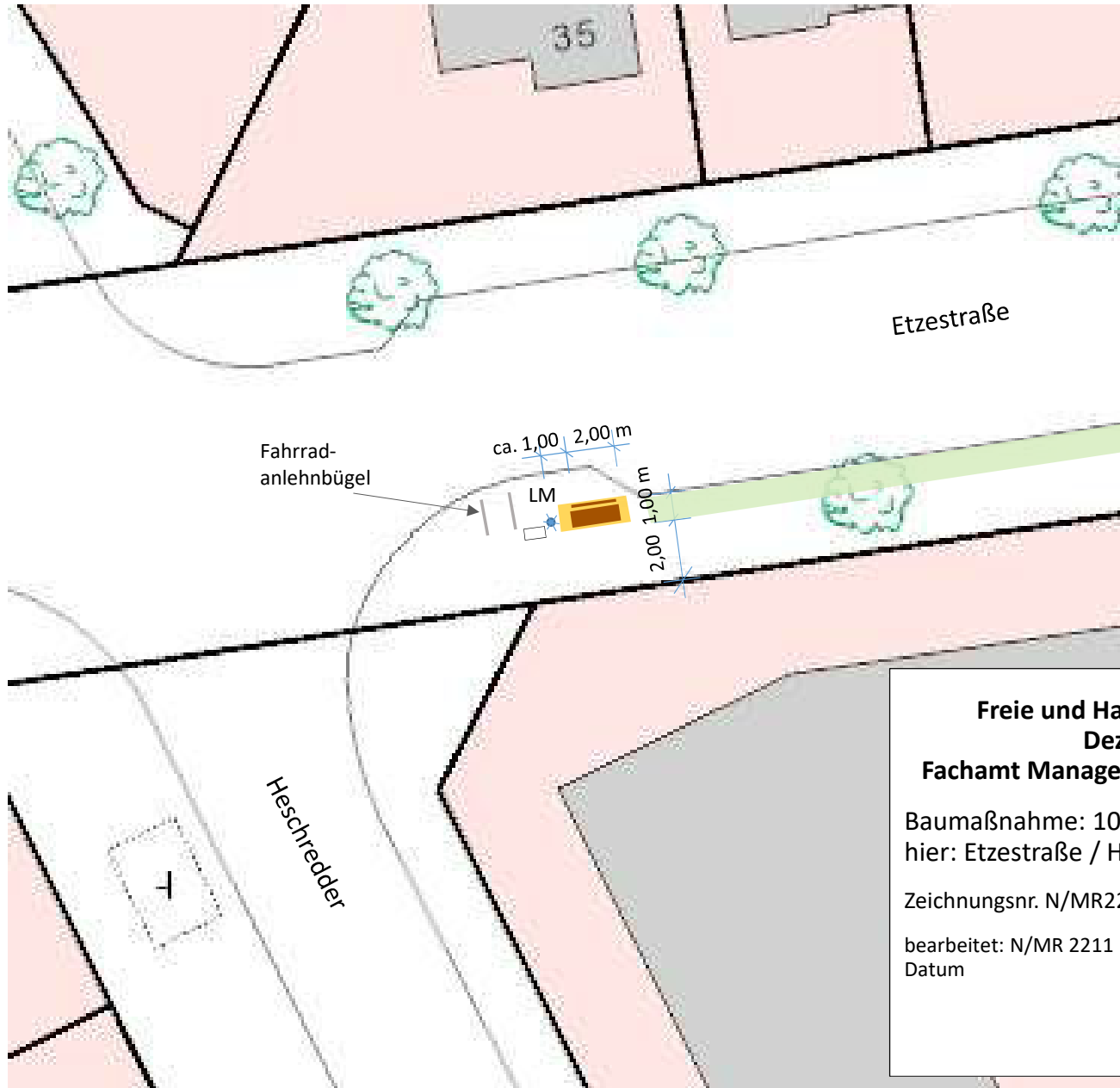
Zeichnungsnr. N/MR22-2020-009-LP-006 (ohne Maßstab)




bearbeitet: N/MR 2211
Datum

fachtechnisch geprüft: N/MR220
Datum

aufgestellt: N/MR 20
Datum




Legende:

-  Planungsbereich
-  Straßenbegleitgrün
-  Sitzbank (2,00 x 0,62 m)



Bedarfs- und Realisierungsträger:

**Freie und Hansestadt Hamburg, Bezirksamt Hamburg-Nord,
Dezernat Wirtschaft, Bauen und Umwelt,
Fachamt Management des öffentlichen Raumes, Fachbereich Tiefbau**

Baumaßnahme: 100-Bänke-Programm -2021/2022-
hier: Etzestraße / Heschredder (Ifd.-Nr.73)

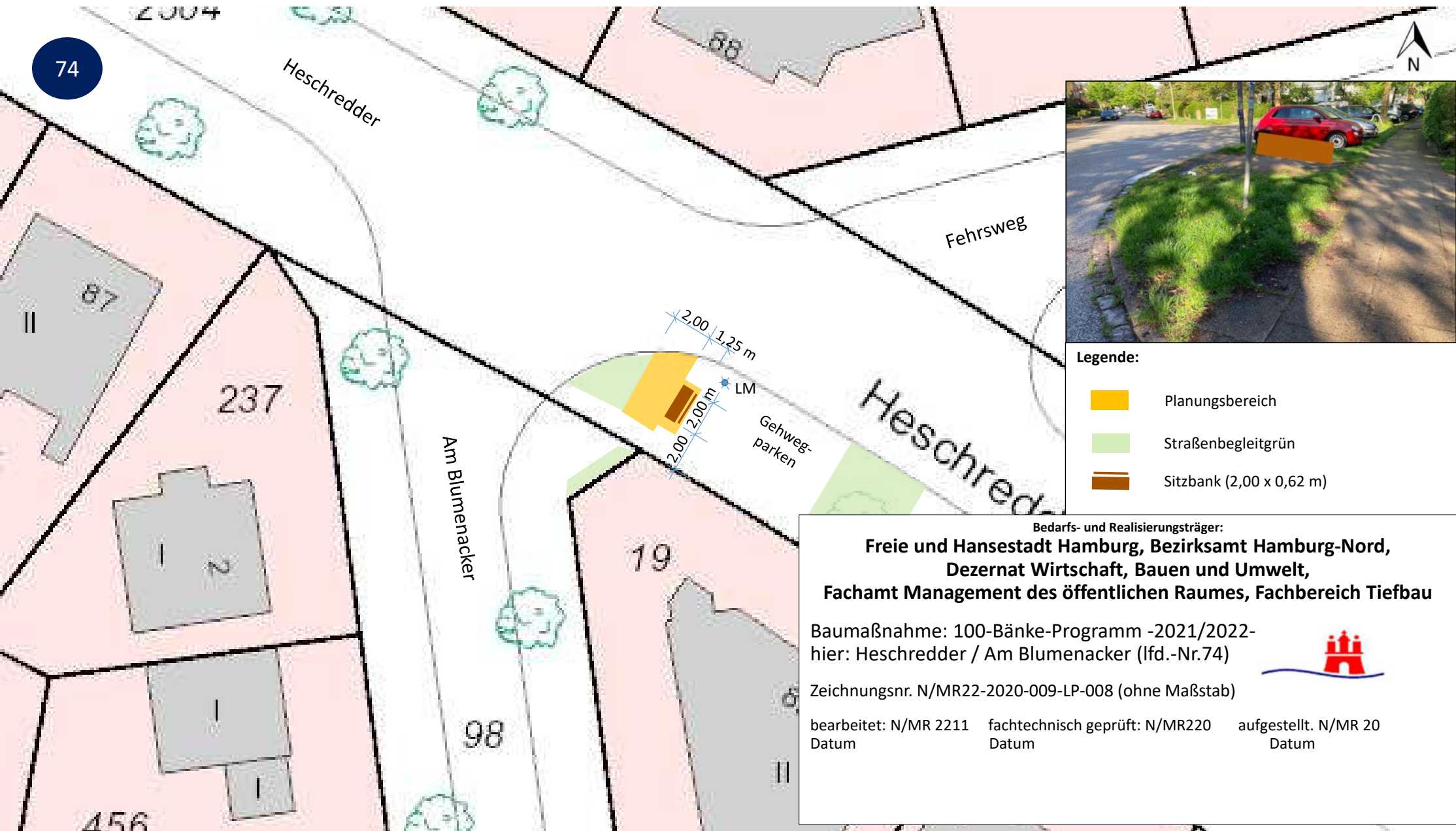
Zeichnungsnr. N/MR22-2020-009-LP-007 (ohne Maßstab)

bearbeitet: N/MR 2211
Datum

fachtechnisch geprüft: N/MR220
Datum

aufgestellt: N/MR 20
Datum





74



Legende:

- Planungsbereich
- Straßenbegleitgrün
- Sitzbank (2,00 x 0,62 m)

Bedarfs- und Realisierungsträger:

**Freie und Hansestadt Hamburg, Bezirksamt Hamburg-Nord,
Dezernat Wirtschaft, Bauen und Umwelt,
Fachamt Management des öffentlichen Raumes, Fachbereich Tiefbau**

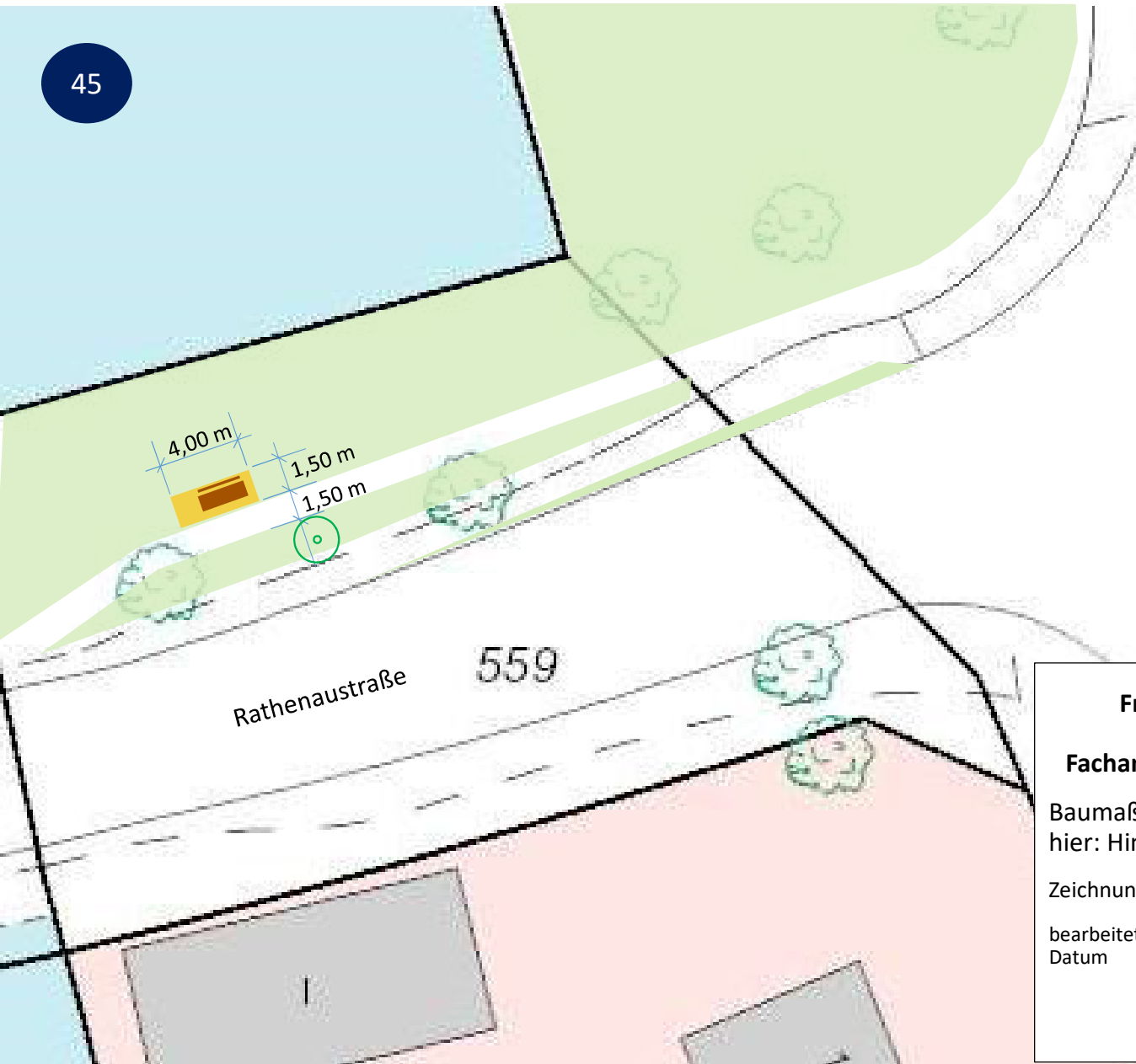
Baumaßnahme: 100-Bänke-Programm -2021/2022-
hier: Heschredder / Am Blumenacker (Ifd.-Nr.74)

Zeichnungsnr. N/MR22-2020-009-LP-008 (ohne Maßstab)

bearbeitet: N/MR 2211	fachtechnisch geprüft: N/MR220	aufgestellt: N/MR 20
Datum	Datum	Datum






45



Hinderburgstraße



Legende:

-  Planungsbereich
-  Straßenbegleitgrün
-  Sitzbank (2,00 x 0,62 m)




Bedarfs- und Realisierungsträger:
**Freie und Hansestadt Hamburg, Bezirksamt Hamburg-Nord,
Dezernat Wirtschaft, Bauen und Umwelt,
Fachamt Management des öffentlichen Raumes, Fachbereich Tiefbau**

Baumaßnahme: 100-Bänke-Programm -2021/2022-
hier: Hinderburgstraße / Rathenaustraße (Ifd.-Nr.45)

Zeichnungsnr. N/MR22-2020-009-LP-010 (ohne Maßstab)

bearbeitet: N/MR 2211 Datum fachtechnisch geprüft: N/MR220 Datum aufgestellt: N/MR 20 Datum



46




Rathenaustraße

1598

Alsterdorfer Damm



Legende:

-  Planungsbereich
-  Straßenbegleitgrün
-  Sitzbank (2,00 x 0,62 m)

Bedarfs- und Realisierungsträger:
**Freie und Hansestadt Hamburg, Bezirksamt Hamburg-Nord,
 Dezernat Wirtschaft, Bauen und Umwelt,
 Fachamt Management des öffentlichen Raumes, Fachbereich
 Tiefbau**

Baumaßnahme: 100-Bänke-Programm -2021/2022-
 hier: Rathenaustraße / Alsterdorfer Damm (Ifd.-Nr.46)

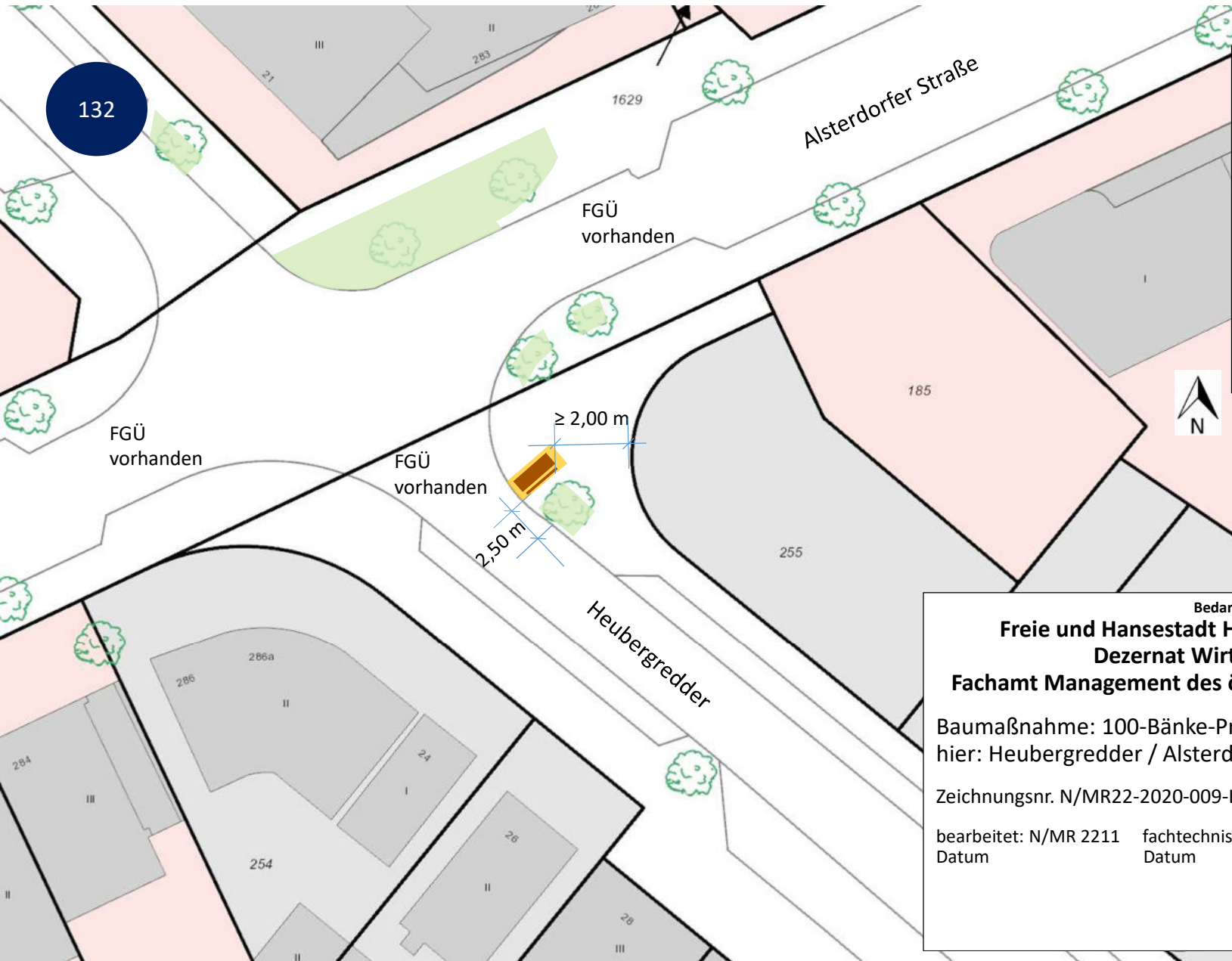
Zeichnungsnr. N/MR22-2020-009-LP-011 (ohne Maßstab)



bearbeitet: N/MR 2211
 Datum

fachtechnisch geprüft: N/MR220
 Datum

aufgestellt: N/MR 20
 Datum



Legende:

- Planungsbereich
- Straßenbegleitgrün
- Sitzbank (2,00 x 0,62 m)

Bedarfs- und Realisierungsträger:

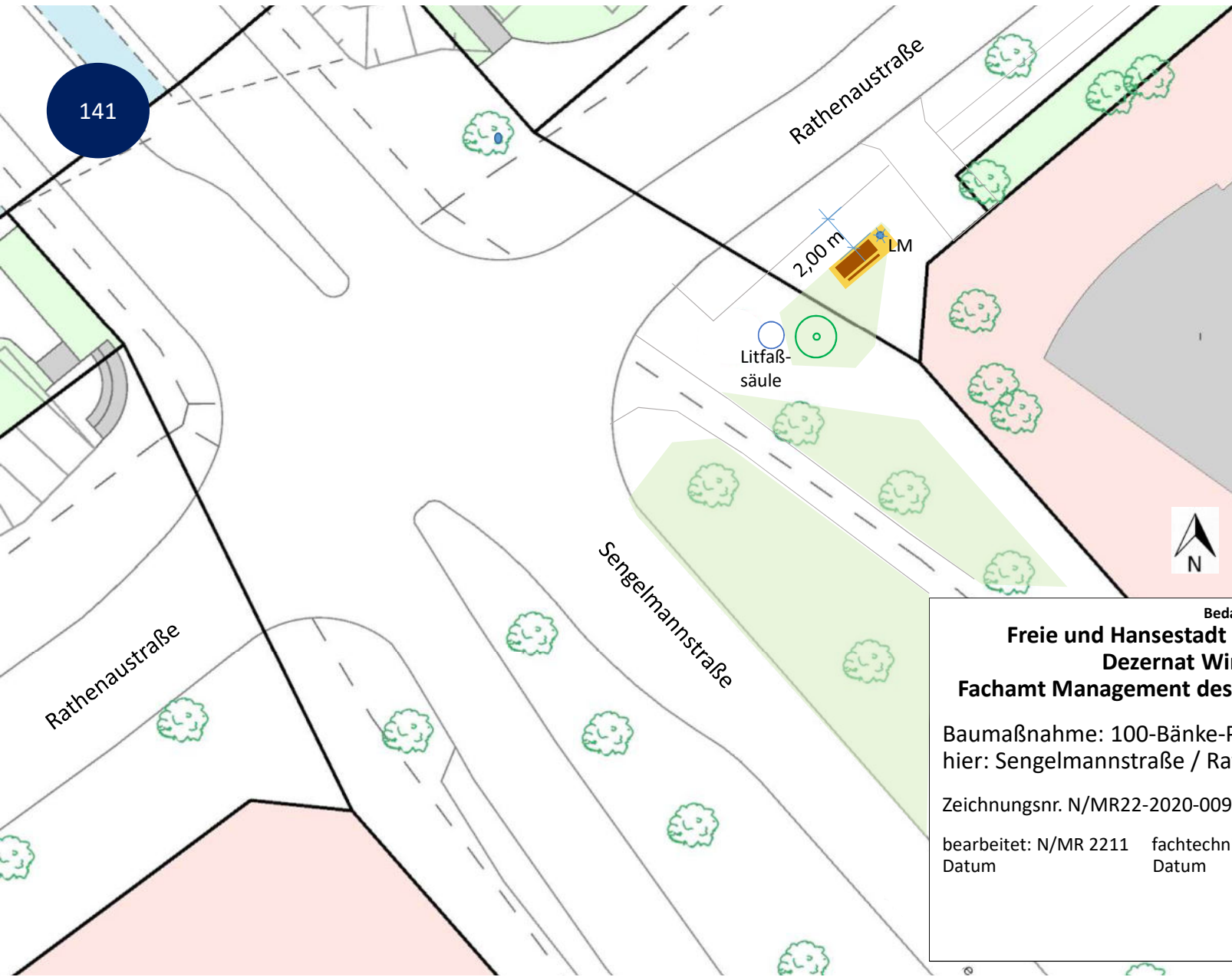
**Freie und Hansestadt Hamburg, Bezirksamt Hamburg-Nord,
Dezernat Wirtschaft, Bauen und Umwelt,
Fachamt Management des öffentlichen Raumes, Fachbereich Tiefbau**

Baumaßnahme: 100-Bänke-Programm -2021/2022-
hier: Heubergredder / Alsterdorfer Str. (Ifd.-Nr.132)




Zeichnungsnr. N/MR22-2020-009-LP-012 (ohne Maßstab)

bearbeitet: N/MR 2211	fachtechnisch geprüft: N/MR220	aufgestellt. N/MR 20
Datum	Datum	Datum

141



Legende:

-  Planungsbereich
-  Straßenbegleitgrün
-  Sitzbank (2,00 x 0,62 m)



Bedarfs- und Realisierungsträger:

**Freie und Hansestadt Hamburg, Bezirksamt Hamburg-Nord,
Dezernat Wirtschaft, Bauen und Umwelt,
Fachamt Management des öffentlichen Raumes, Fachbereich Tiefbau**

Baumaßnahme: 100-Bänke-Programm -2021/2022-
hier: Sengelmannstraße / Rathenaustr. (Ifd.-Nr.141)

Zeichnungsnr. N/MR22-2020-009-LP-013 (ohne Maßstab)

bearbeitet: N/MR 2211	fachtechnisch geprüft: N/MR220	aufgestellt: N/MR 20
Datum	Datum	Datum



139

Rathenaustraße




Wolffsonweg

2,00 m

4,00 m



Legende:


-  Planungsbereich
-  Straßenbegleitgrün
-  Sitzbank (2,00 x 0,62 m)

Bedarfs- und Realisierungsträger:
**Freie und Hansestadt Hamburg, Bezirksamt Hamburg-Nord,
Dezernat Wirtschaft, Bauen und Umwelt,
Fachamt Management des öffentlichen Raumes, Fachbereich Tiefbau**

Baumaßnahme: 100-Bänke-Programm -2021/2022-
hier: Rathenaustraße / Wolffsonweg (Ifd.-Nr.139)

Zeichnungsnr. N/MR22-2020-009-LP-014 (ohne Maßstab)




bearbeitet: N/MR 2211	fachtechnisch geprüft: N/MR220	aufgestellt. N/MR 20
Datum	Datum	Datum



131



Legende:

-  Planungsbereich
-  Straßenbegleitgrün
-  Sitzbank (2,00 x 0,62 m)

Borsteler Chaussee

86

1433

III

84

III

82

1,50 2,00 m

1476

Schalt-
schrank

≥ 2,50 m

Bedarfs- und Realisierungsträger:

**Freie und Hansestadt Hamburg, Bezirksamt Hamburg-Nord,
Dezernat Wirtschaft, Bauen und Umwelt,
Fachamt Management des öffentlichen Raumes, Fachbereich Tiefbau**

Baumaßnahme: 100-Bänke-Programm -2021/2022-
hier: Borsteler Chaussee 82 (Ifd.-Nr.131)

Zeichnungsnr. N/MR22-2020-009-LP-015 (ohne Maßstab)

bearbeitet: N/MR 2211 Datum fachtechnisch geprüft: N/MR220 Datum aufgestellt: N/MR 20 Datum



151

einschl. Abbau
vorh. Bügel und
Pfosten




Holunderweg

Brödermannsweg

2,00, 2,50 m
1,00 m
1,80 m



Legende:

-  Planungsbereich
-  Straßenbegleitgrün
-  Sitzbank (2,00 x 0,62 m)

Bedarfs- und Realisierungsträger:

**Freie und Hansestadt Hamburg, Bezirksamt Hamburg-Nord,
Dezernat Wirtschaft, Bauen und Umwelt,
Fachamt Management des öffentlichen Raumes, Fachbereich
Tiefbau**

Baumaßnahme: 100-Bänke-Programm -2021/2022-
hier: Brödermannsweg / Holunderweg (lfd.-Nr.151)

Zeichnungsnr. N/MR22-2020-009-LP-016 (ohne Maßstab)

bearbeitet: N/MR 2211
Datum

fachtechnisch geprüft: N/MR220
Datum




aufgestellt: N/MR 20
Datum



152



Legende:

-  Planungsbereich
-  Straßenbegleitgrün
-  Sitzbank (2,00 x 0,62 m)

Bedarfs- und Realisierungsträger:

**Freie und Hansestadt Hamburg, Bezirksamt Hamburg-Nord,
Dezernat Wirtschaft, Bauen und Umwelt,
Fachamt Management des öffentlichen Raumes, Fachbereich Tiefbau**

Baumaßnahme: 100-Bänke-Programm -2021/2022-
hier: Lokstedter Damm / Schrödersweg (Ifd.-Nr.152)

Zeichnungsnr. N/MR22-2020-009-LP-017 (ohne Maßstab)



bearbeitet: N/MR 2211 Datum fachtechnisch geprüft: N/MR220 Datum aufgestellt: N/MR 20 Datum



2a

Ortrudstraße

Sentastraße

Schaltschrank




Trampelpfad

Weidestraße

2,00 1,50 ca. 2,50 m
1,00 m
2,00 m Gehweg



Legende:

-  Planungsbereich
-  Straßenbegleitgrün
-  Sitzbank (2,00 x 0,62 m)

Bedarfs- und Realisierungsträger:
**Freie und Hansestadt Hamburg, Bezirksamt Hamburg-Nord,
Dezernat Wirtschaft, Bauen und Umwelt,
Fachamt Management des öffentlichen Raumes, Fachbereich Tiefbau**

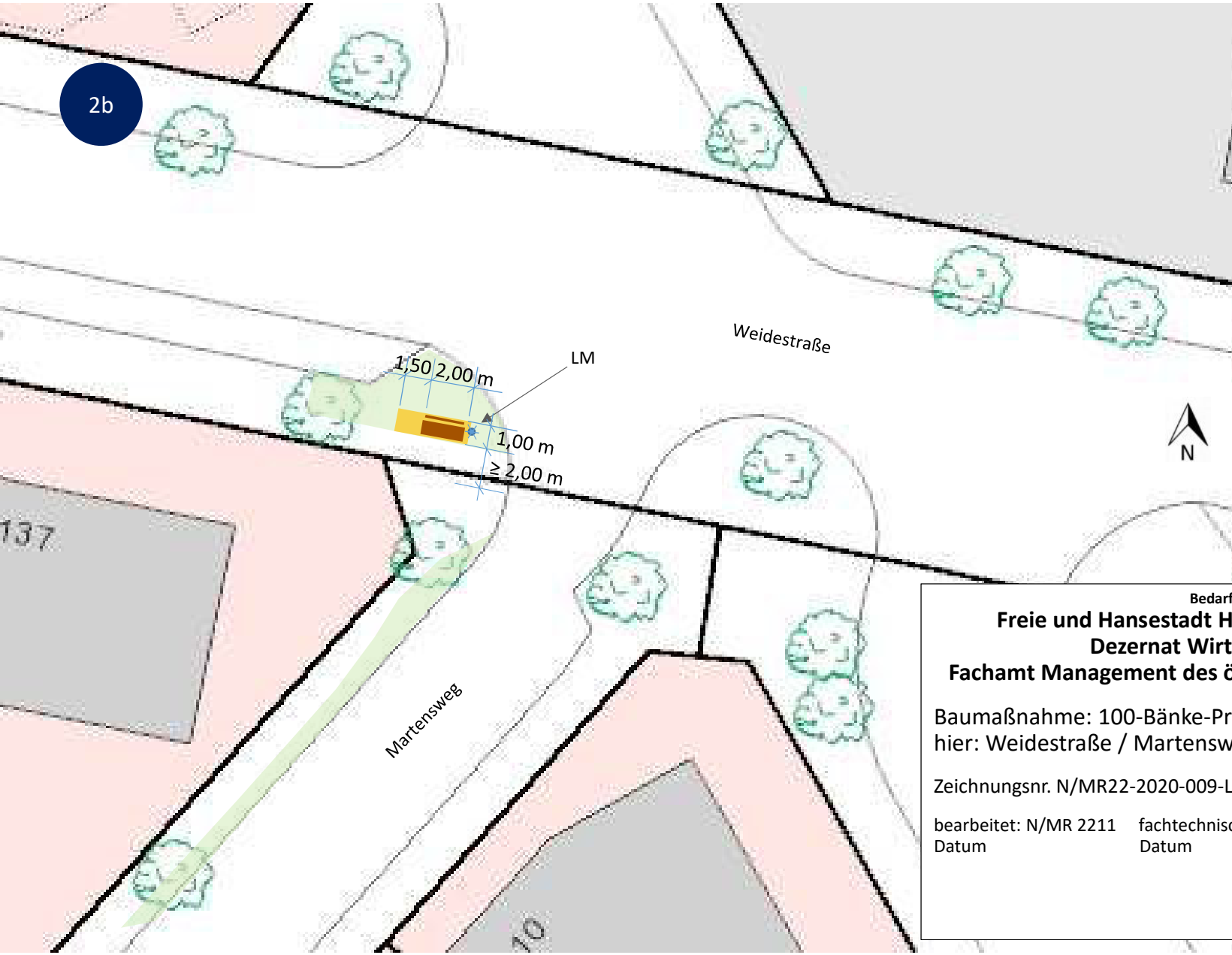
Baumaßnahme: 100-Bänke-Programm -2021/2022-
hier: Weidestraße zw. Ortrudstr. u. Sentastr. (Ifd.-Nr. 2a)

Zeichnungsnr. N/MR22-2020-009-LP-019 (ohne Maßstab)



bearbeitet: N/MR 2211	fachtechnisch geprüft: N/MR220	aufgestellt: N/MR 20
Datum	Datum	Datum

2b



Legende:

- Planungsbereich
- Straßenbegleitgrün
- Sitzbank (2,00 x 0,62 m)


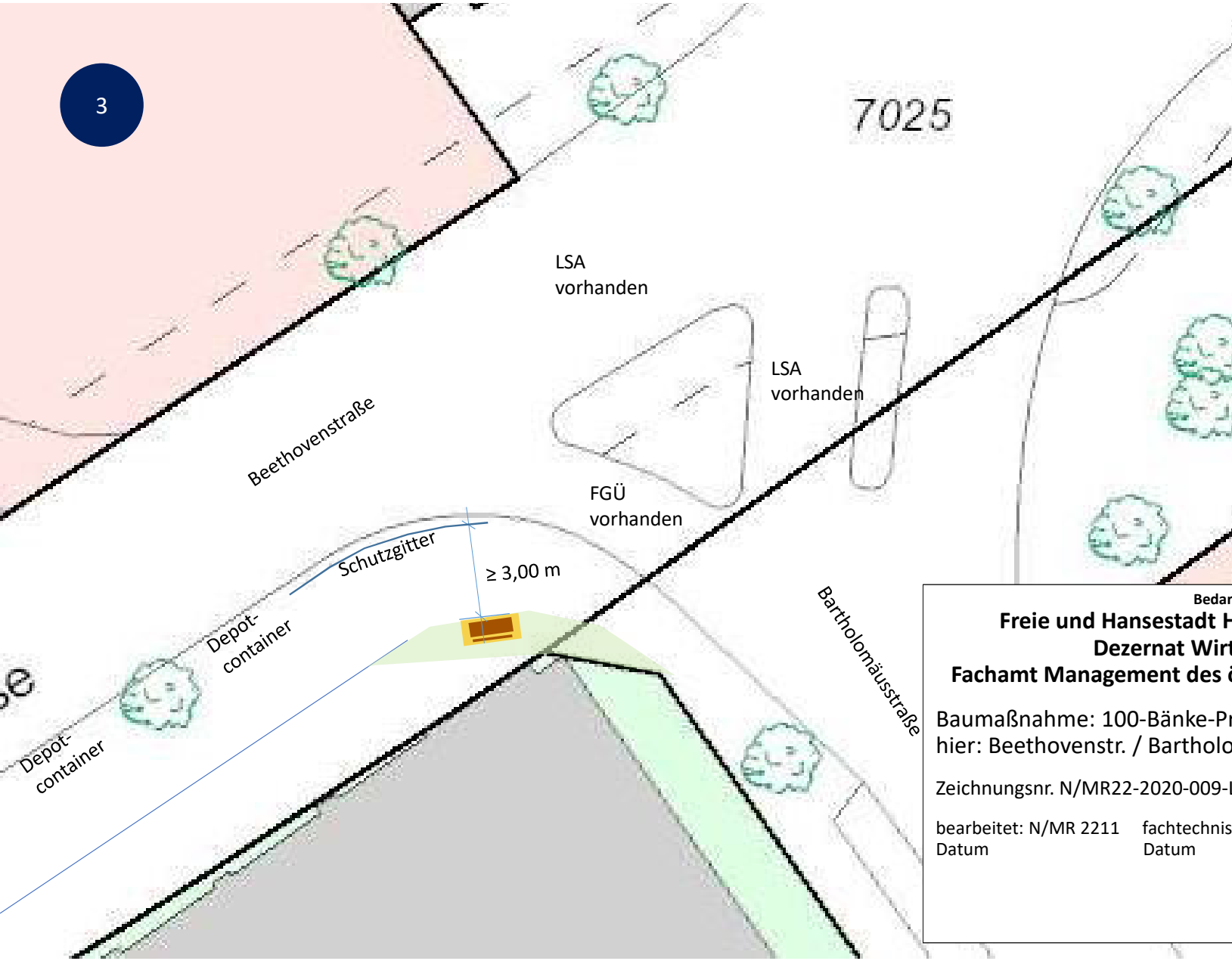
Bedarfs- und Realisierungsträger:

**Freie und Hansestadt Hamburg, Bezirksamt Hamburg-Nord,
Dezernat Wirtschaft, Bauen und Umwelt,
Fachamt Management des öffentlichen Raumes, Fachbereich Tiefbau**

Baumaßnahme: 100-Bänke-Programm -2021/2022-
hier: Weidestraße / Martensweg (Ifd.-Nr. 2b)

Zeichnungsnr. N/MR22-2020-009-LP-020 (ohne Maßstab)

bearbeitet: N/MR 2211	fachtechnisch geprüft: N/MR220	aufgestellt: N/MR 20
Datum	Datum	Datum



Legende:

- Planungsbereich
- Straßenbegleitgrün
- Sitzbank (2,00 x 0,62 m)

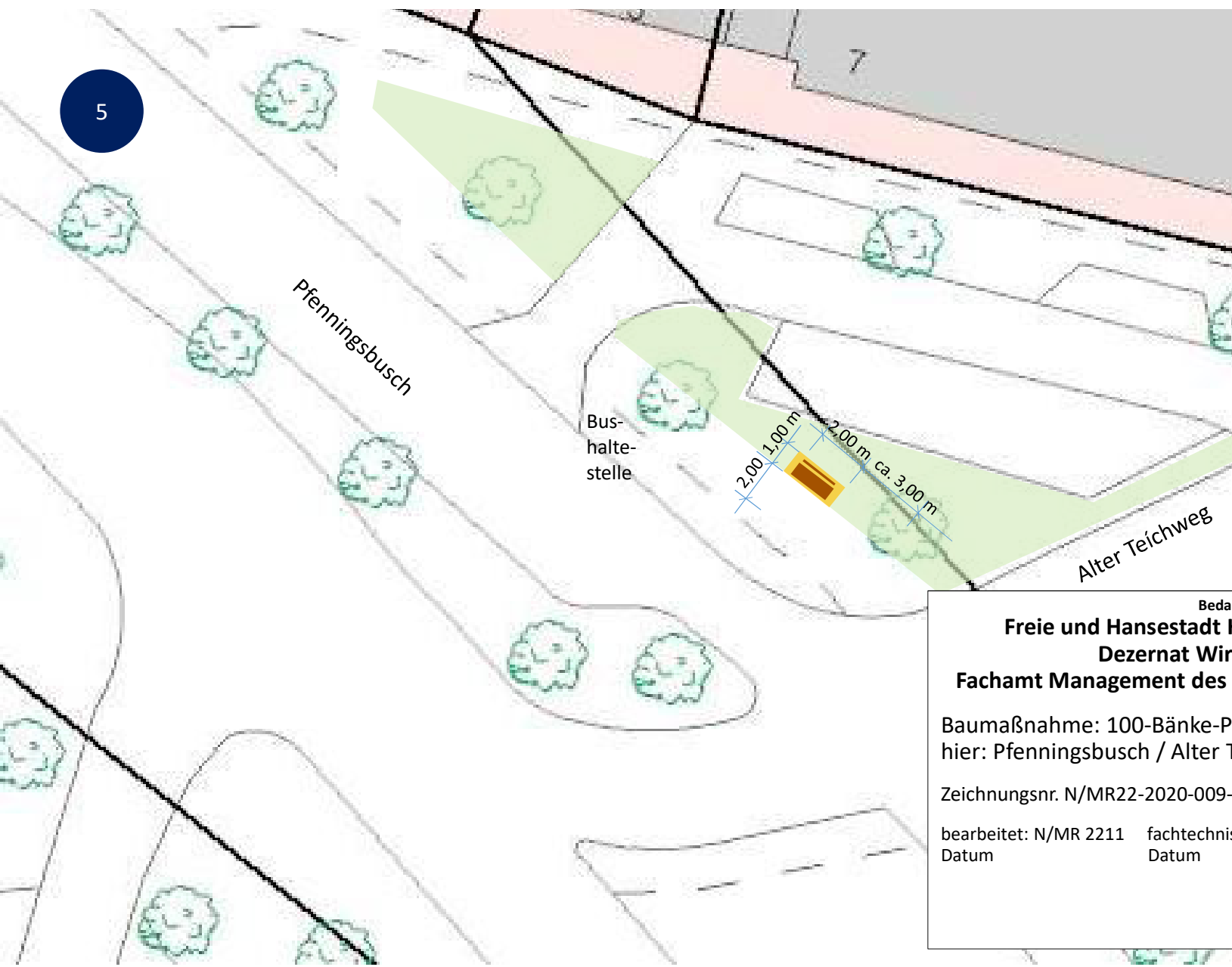
Bedarfs- und Realisierungsträger:
**Freie und Hansestadt Hamburg, Bezirksamt Hamburg-Nord,
 Dezernat Wirtschaft, Bauen und Umwelt,
 Fachamt Management des öffentlichen Raumes, Fachbereich Tiefbau**

Baumaßnahme: 100-Bänke-Programm -2021/2022-
 hier: Beethovenstr. / Bartholomäusstr. (Ifd.-Nr. 3)

Zeichnungsnr. N/MR22-2020-009-LP-021 (ohne Maßstab)

bearbeitet: N/MR 2211	fachtechnisch geprüft: N/MR220	aufgestellt: N/MR 20
Datum	Datum	Datum

5






9c

7



Legende:


-  Planungsbereich
-  Straßenbegleitgrün
-  Sitzbank (2,00 x 0,62 m)

Bedarfs- und Realisierungsträger:
**Freie und Hansestadt Hamburg, Bezirksamt Hamburg-Nord,
 Dezernat Wirtschaft, Bauen und Umwelt,
 Fachamt Management des öffentlichen Raumes, Fachbereich Tiefbau**

Baumaßnahme: 100-Bänke-Programm -2021/2022-
 hier: Pfenningbusch / Alter Teichweg (lfd.-Nr.5)

Zeichnungsnr. N/MR22-2020-009-LP-022 (ohne Maßstab)

bearbeitet: N/MR 2211	fachtechnisch geprüft: N/MR220	aufgestellt: N/MR 20
Datum	Datum	Datum



11

6254

Erika-Mann-Bogen

Elfriede-Lohse-Wächtler-Weg

≥ 2,50 m

0,62 m



Legende:



Planungsbereich



Straßenbegleitgrün



Sitzbank (2,00 x 0,62 m)

Bedarfs- und Realisierungsträger:

**Freie und Hansestadt Hamburg, Bezirksamt Hamburg-Nord,
Dezernat Wirtschaft, Bauen und Umwelt,
Fachamt Management des öffentlichen Raumes, Fachbereich Tiefbau**

Baumaßnahme: 100-Bänke-Programm -2021/2022-
hier: Erika-Mann-Bogen/
Elfriede-Lohse-Wächtler-Weg (Ifd.-Nr.11)



Zeichnungsnr. N/MR22-2020-009-LP-023 (ohne Maßstab)

bearbeitet: N/MR 2211
Datum

fachtechnisch geprüft: N/MR220
Datum

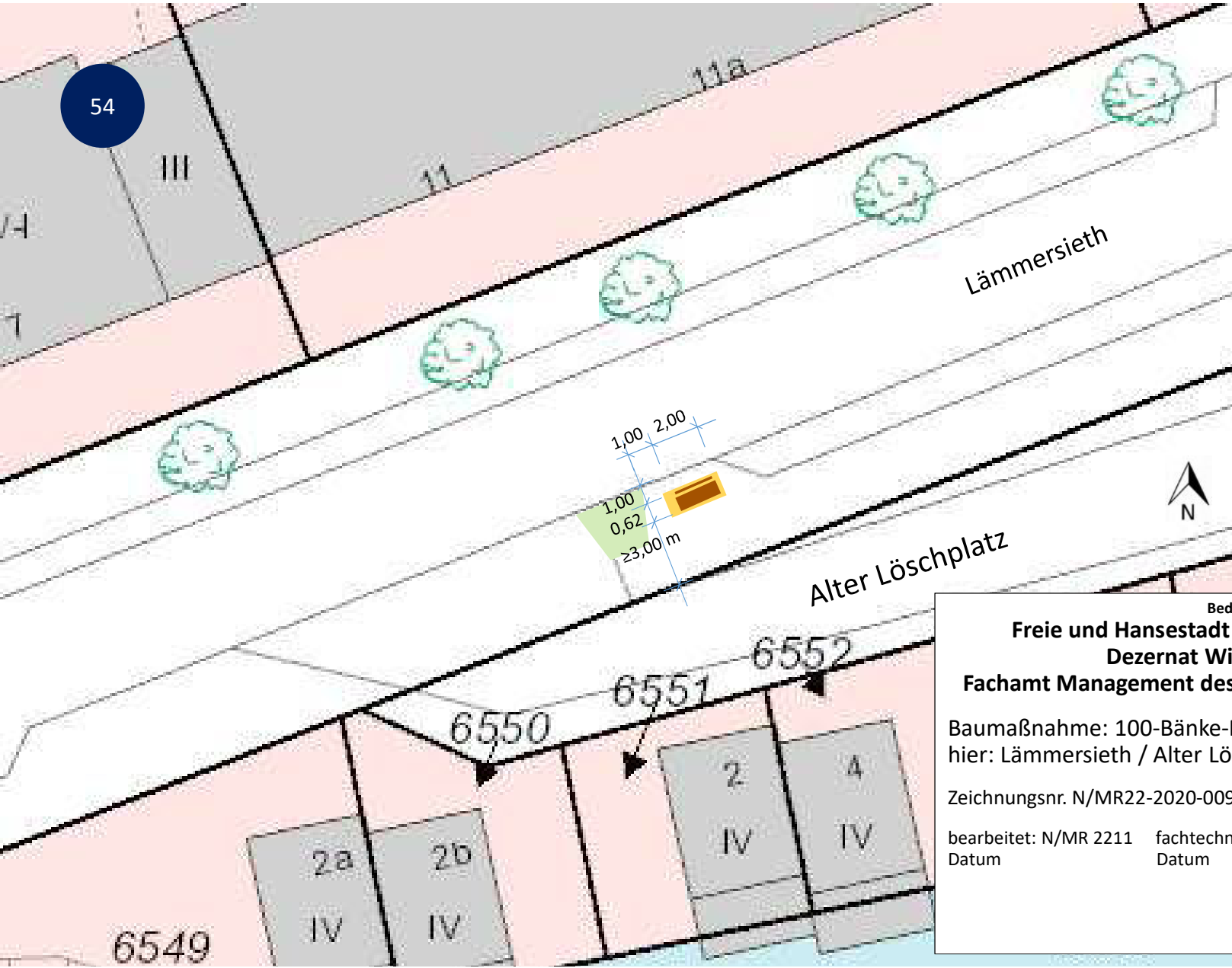
aufgestellt: N/MR 20
Datum

6657

25

IV/H

54



Legende:

- Planungsbereich
- Straßenbegleitgrün
- Sitzbank (2,00 x 0,62 m)

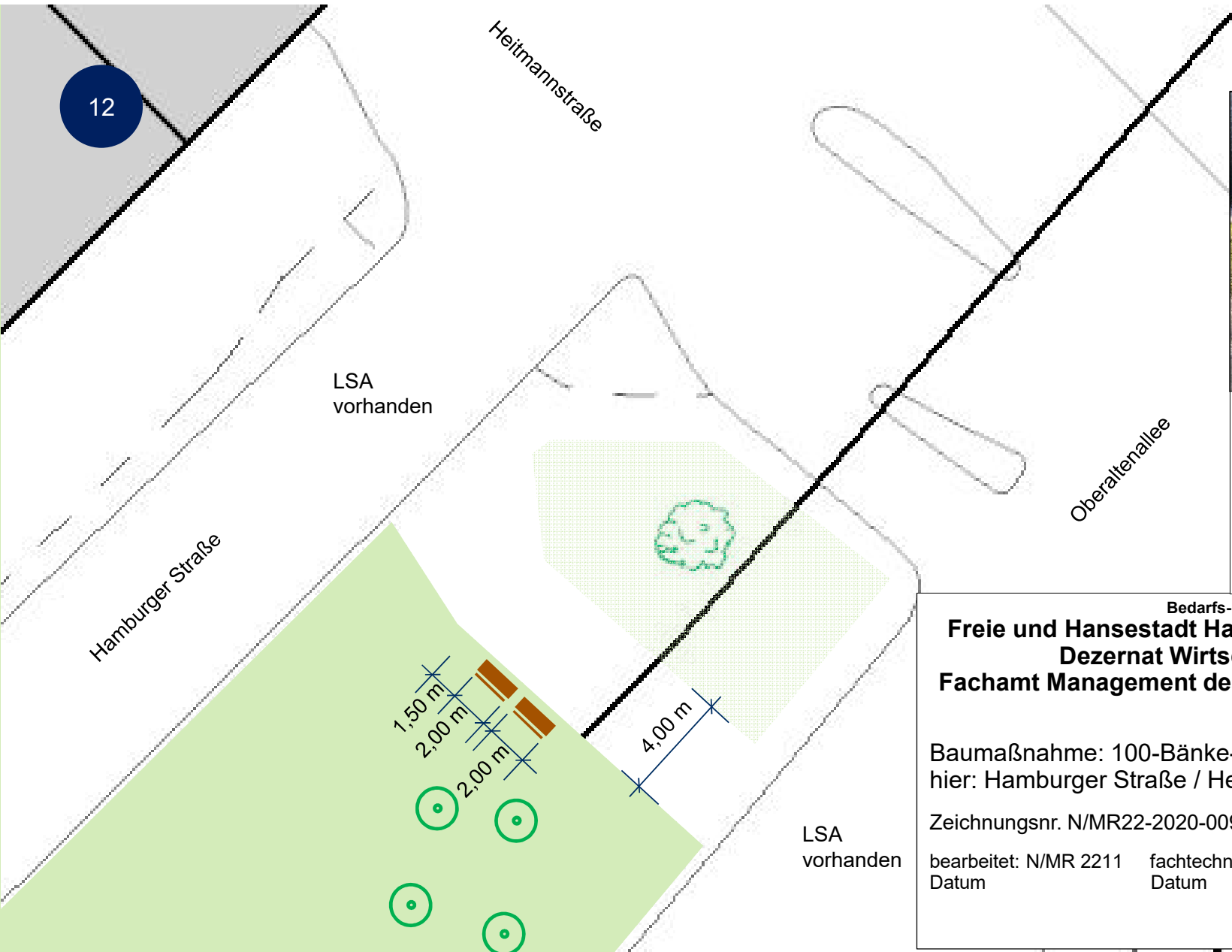
Bedarfs- und Realisierungsträger:

**Freie und Hansestadt Hamburg, Bezirksamt Hamburg-Nord,
Dezernat Wirtschaft, Bauen und Umwelt,
Fachamt Management des öffentlichen Raumes, Fachbereich Tiefbau**

Baumaßnahme: 100-Bänke-Programm -2021/2022-
hier: Lämmersieth / Alter Löschplatz (Ild.-Nr. 54)

Zeichnungsnr. N/MR22-2020-009-LP-024 (ohne Maßstab)

bearbeitet: N/MR 2211	fachtechnisch geprüft: N/MR220	aufgestellt: N/MR 20
Datum	Datum	Datum



Legende:

- Planungsbereich
- Straßenbegleitgrün
- Sitzbank (2,00 x 0,62 m)

Bedarfs- und Realisierungsträger:
**Freie und Hansestadt Hamburg, Bezirksamt Hamburg-Nord,
 Dezernat Wirtschaft, Bauen und Umwelt,
 Fachamt Management des öffentlichen Raumes, Fachbereich
 Tiefbau**

Baumaßnahme: 100-Bänke-Programm -2021/2022-
 hier: Hamburger Straße / Heitmannstr. (lfd.-Nr.12)

Zeichnungsnr. N/MR22-2020-009-LP-025 (ohne Maßstab)

bearbeitet: N/MR 2211 Datum	fachtechnisch geprüft: N/MR220 Datum	aufgestellt: N/MR 20 Datum
--------------------------------	---	-------------------------------



LSA
vorhanden

36

1672

Averhoffstraße

taktile Erfassung mit Kleinpflaster

Schalt-schrank




≥ 2,00 m

≥ 2,00 m

Petkumstraße



Legende:

-  Planungsbereich
-  Straßenbegleitgrün
-  Sitzbank (2,00 x 0,62 m)

Bedarfs- und Realisierungsträger:

**Freie und Hansestadt Hamburg, Bezirksamt Hamburg-Nord,
Dezernat Wirtschaft, Bauen und Umwelt,
Fachamt Management des öffentlichen Raumes, Fachbereich Tiefbau**

Baumaßnahme: 100-Bänke-Programm -2021/2022-
hier: Averhoffstraße / Petkumstraße (Ifd.-Nr.36)

Zeichnungsnr. N/MR22-2020-009-LP-026 (ohne Maßstab)

bearbeitet: N/MR 2211	fachtechnisch geprüft: N/MR220	aufgestellt: N/MR 20
Datum	Datum	Datum



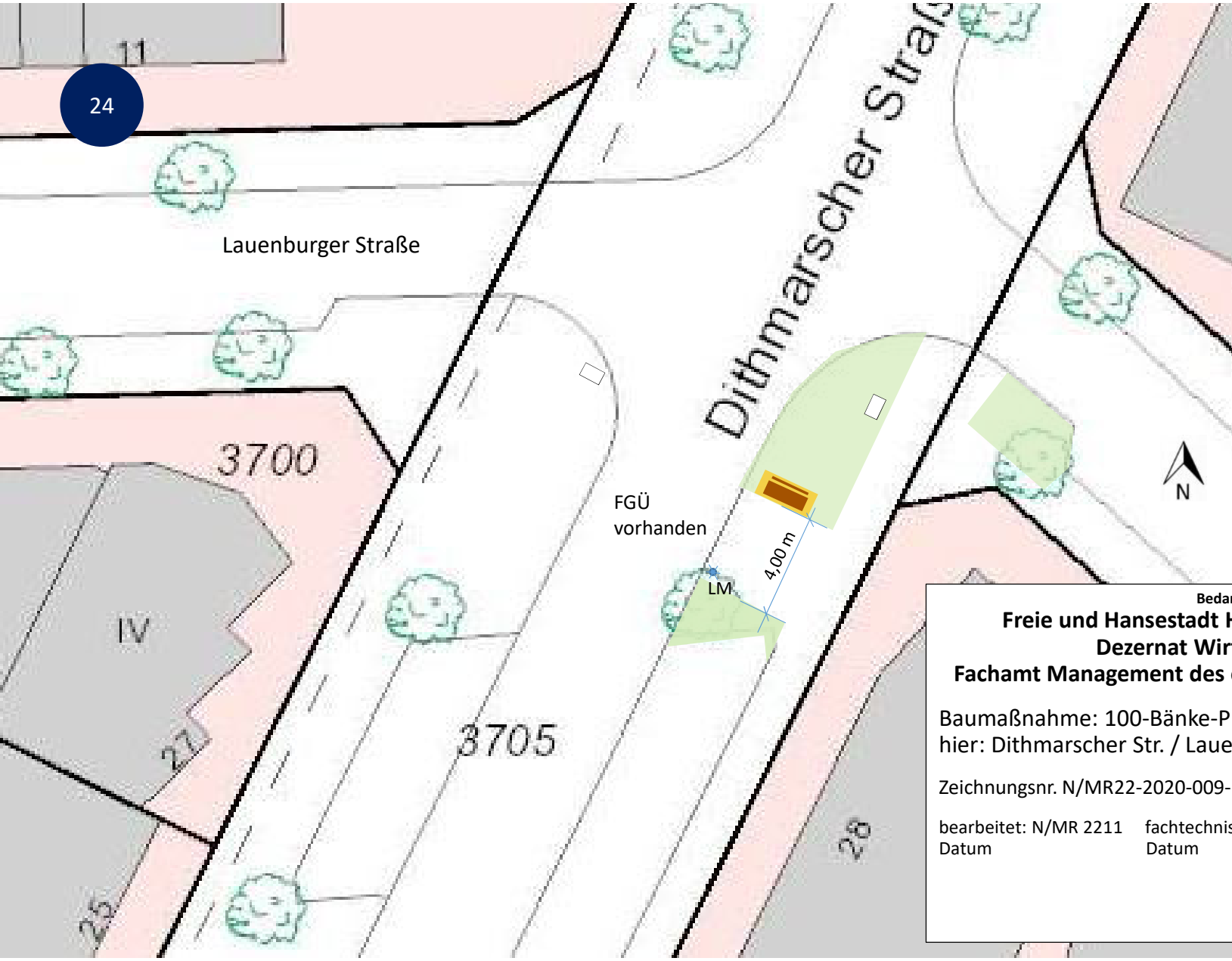
26

22

IV/H

859

-



Legende:

- Planungsbereich
- Straßenbegleitgrün
- Sitzbank (2,00 x 0,62 m)

Bedarfs- und Realisierungsträger:

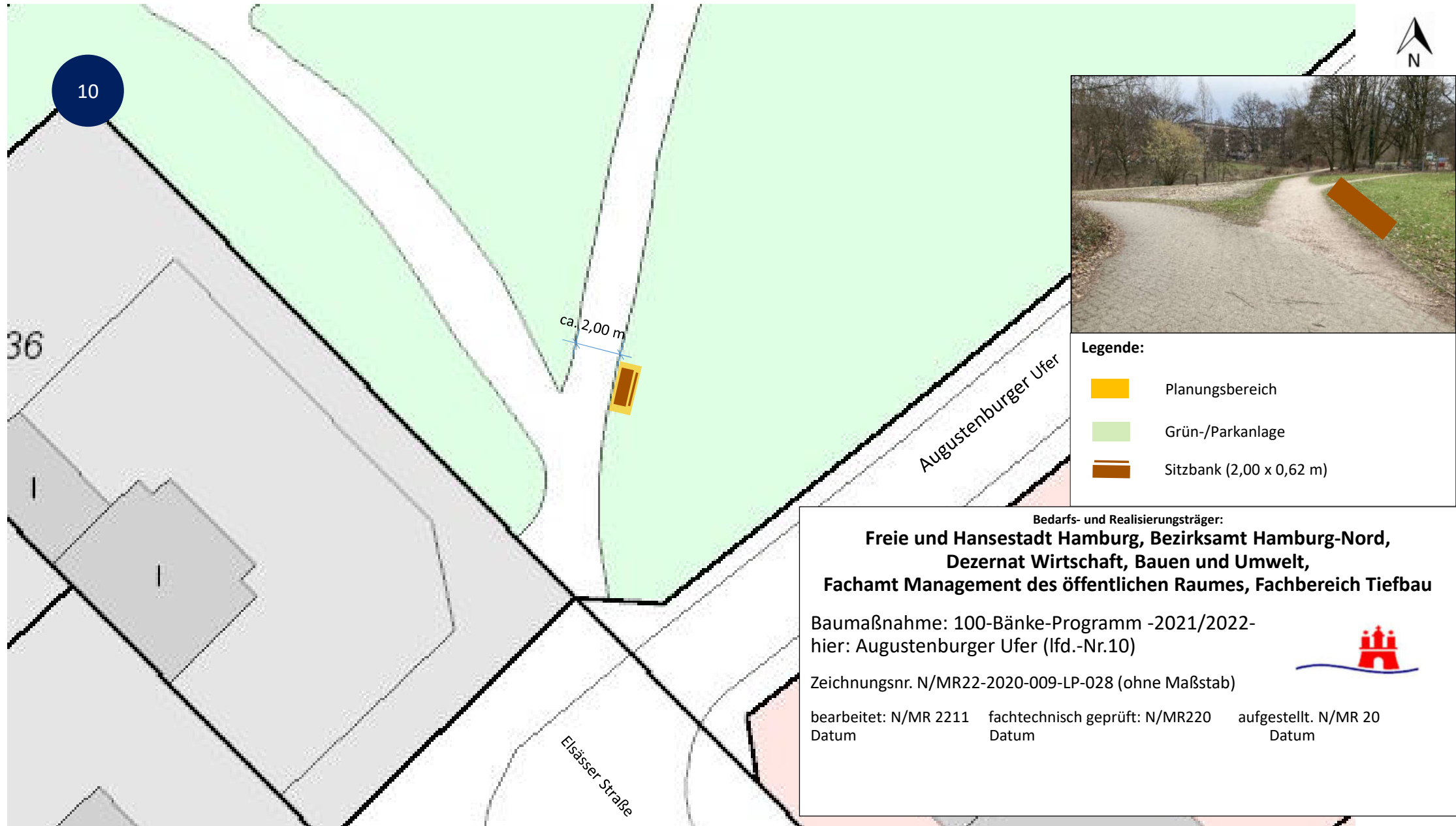
**Freie und Hansestadt Hamburg, Bezirksamt Hamburg-Nord,
Dezernat Wirtschaft, Bauen und Umwelt,
Fachamt Management des öffentlichen Raumes, Fachbereich Tiefbau**

Baumaßnahme: 100-Bänke-Programm -2021/2022-
hier: Dithmarscher Str. / Lauenburger Str. (Ifd.-Nr.24)

Zeichnungsnr. N/MR22-2020-009-LP-027 (ohne Maßstab)

bearbeitet: N/MR 2211	fachtechnisch geprüft: N/MR220	aufgestellt: N/MR 20
Datum	Datum	Datum





10

36

ca. 2,00 m

Augustenburger Ufer

Elsäßer Straße



Legende:

- Planungsbereich
- Grün-/Parkanlage
- Sitzbank (2,00 x 0,62 m)

Bedarfs- und Realisierungsträger:
Freie und Hansestadt Hamburg, Bezirksamt Hamburg-Nord,
Dezernat Wirtschaft, Bauen und Umwelt,
Fachamt Management des öffentlichen Raumes, Fachbereich Tiefbau




Baumaßnahme: 100-Bänke-Programm -2021/2022-
 hier: Augustenburger Ufer (Ifd.-Nr.10)

Zeichnungsnr. N/MR22-2020-009-LP-028 (ohne Maßstab)

bearbeitet: N/MR 2211	fachtechnisch geprüft: N/MR220	aufgestellt: N/MR 20
Datum	Datum	Datum



Legende:

-  Planungsbereich
-  Straßenbegleitgrün
-  Sitzbank (2,00 x 0,62 m)

Bedarfs- und Realisierungsträger:

**Freie und Hansestadt Hamburg, Bezirksamt Hamburg-Nord,
Dezernat Wirtschaft, Bauen und Umwelt,
Fachamt Management des öffentlichen Raumes, Fachbereich Tiefbau**

Baumaßnahme: 100-Bänke-Programm -2021/2022-
hier: Goernestraße / Gustav-Leo-Straße (Ifd.-Nr.59)

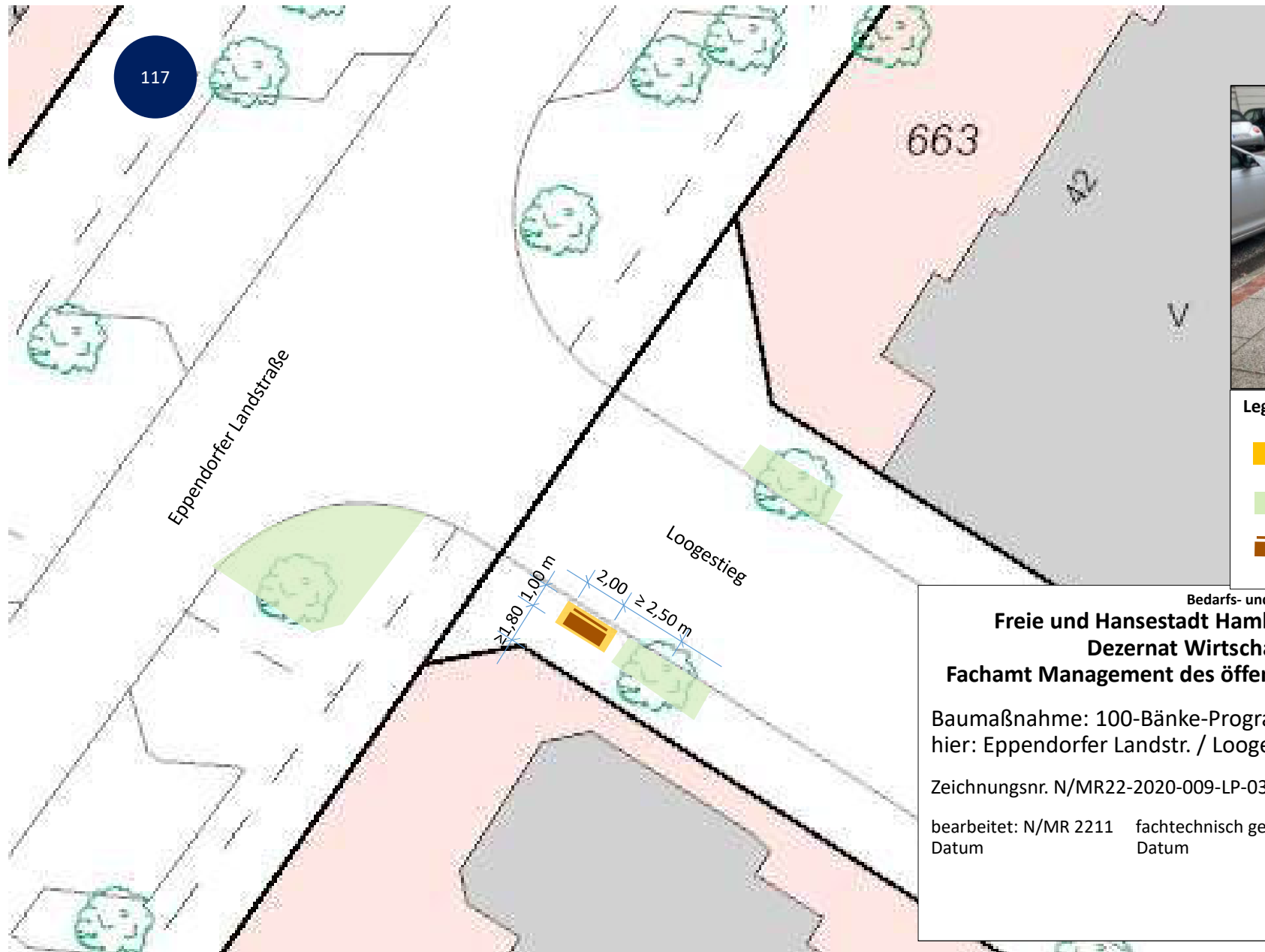
Zeichnungsnr. N/MR22-2020-009-LP-029 (ohne Maßstab)

bearbeitet: N/MR 2211
Datum

fachtechnisch geprüft: N/MR220
Datum

aufgestellt: N/MR 20
Datum





- Legende:**
- Planungsbereich
 - Straßenbegleitgrün
 - Sitzbank (2,00 x 0,62 m)

Bedarfs- und Realisierungsträger:

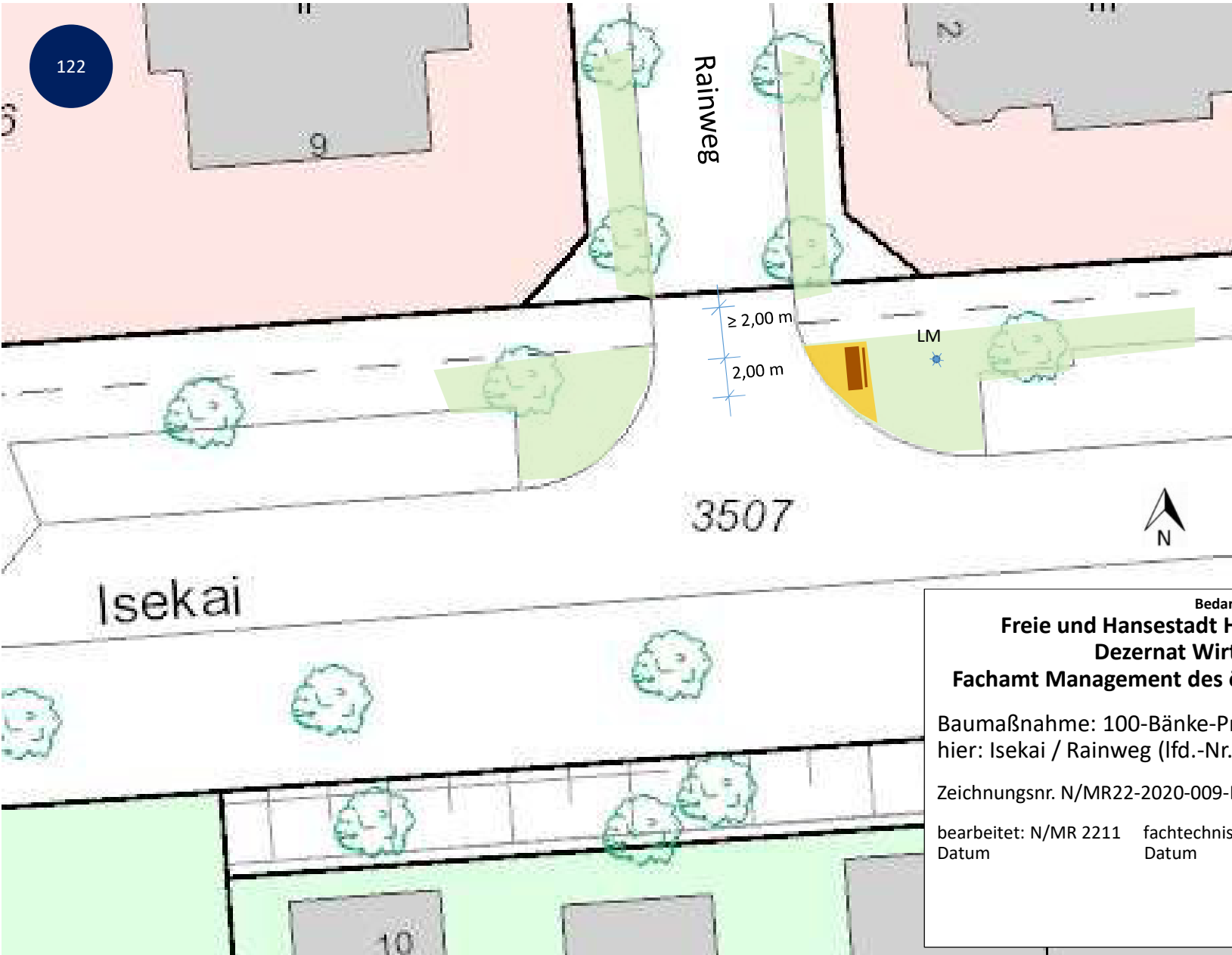
**Freie und Hansestadt Hamburg, Bezirksamt Hamburg-Nord,
Dezernat Wirtschaft, Bauen und Umwelt,
Fachamt Management des öffentlichen Raumes, Fachbereich Tiefbau**

Baumaßnahme: 100-Bänke-Programm -2021/2022-
hier: Eppendorfer Landstr. / Loogestieg (Ifd.-Nr.117)

Zeichnungsnr. N/MR22-2020-009-LP-030 (ohne Maßstab)

bearbeitet: N/MR 2211	fachtechnisch geprüft: N/MR220	aufgestellt: N/MR 20
Datum	Datum	Datum





Legende:

- Planungsbereich
- Straßenbegleitgrün
- Sitzbank (2,00 x 0,62 m)

Bedarfs- und Realisierungsträger:
**Freie und Hansestadt Hamburg, Bezirksamt Hamburg-Nord,
 Dezernat Wirtschaft, Bauen und Umwelt,
 Fachamt Management des öffentlichen Raumes, Fachbereich Tiefbau**

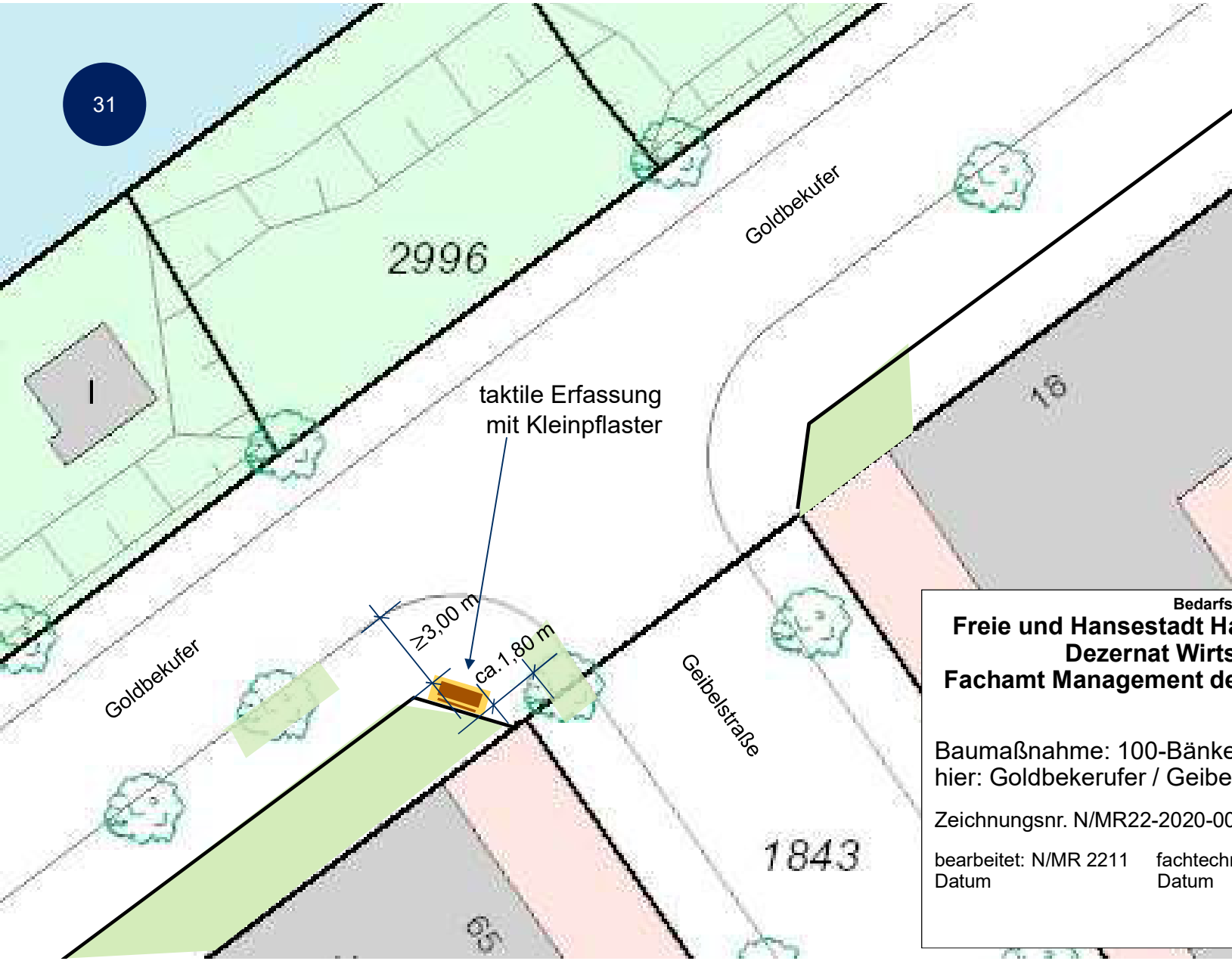
Baumaßnahme: 100-Bänke-Programm -2021/2022-
 hier: Isekai / Rainweg (Ifd.-Nr.122)

Zeichnungsnr. N/MR22-2020-009-LP-031 (ohne Maßstab)

bearbeitet: N/MR 2211	fachtechnisch geprüft: N/MR220	aufgestellt: N/MR 20
Datum	Datum	Datum



31



- Legende:**
- Planungsbereich
 - Straßenbegleitgrün
 - Sitzbank (2,00 x 0,62 m)

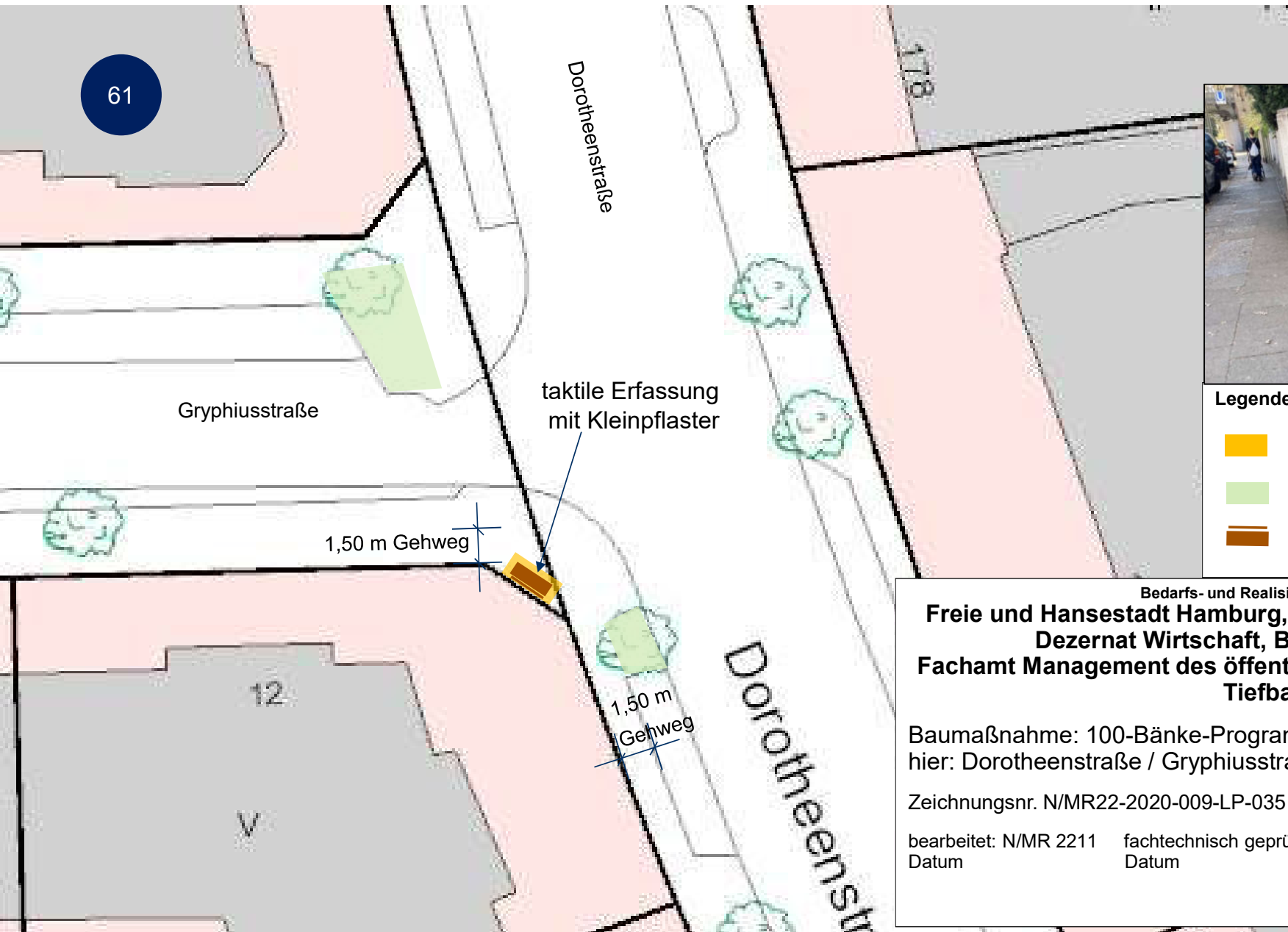
Bedarfs- und Realisierungsträger:
Freie und Hansestadt Hamburg, Bezirksamt Hamburg-Nord,
Dezernat Wirtschaft, Bauen und Umwelt,
Fachamt Management des öffentlichen Raumes, Fachbereich
Tiefbau

Baumaßnahme: 100-Bänke-Programm -2021/2022-
 hier: Goldbekufer / Geibelstraße (Ifd.-Nr. 31)

Zeichnungsnr. N/MR22-2020-009-LP-033 (ohne Maßstab)

bearbeitet: N/MR 2211	fachtechnisch geprüft: N/MR220	aufgestellt: N/MR 20
Datum	Datum	Datum





Legende:

- Planungsbereich
- Straßenbegleitgrün
- Sitzbank (2,00 x 0,62 m)

Bedarfs- und Realisierungsträger:
**Freie und Hansestadt Hamburg, Bezirksamt Hamburg-Nord,
 Dezernat Wirtschaft, Bauen und Umwelt,
 Fachamt Management des öffentlichen Raumes, Fachbereich
 Tiefbau**

Baumaßnahme: 100-Bänke-Programm -2021/2022-
 hier: Dorotheenstraße / Gryphiusstraße (Ifd.-Nr. 61)

Zeichnungsnr. N/MR22-2020-009-LP-035 (ohne Maßstab)

bearbeitet: N/MR 2211	fachtechnisch geprüft: N/MR220	aufgestellt: N/MR 20
Datum	Datum	Datum



79

Überseering




ca. 35,00 m

2,50 m Gehweg
1,00 m
4,00 m

33



Legende:

-  Planungsbereich
-  Straßenbegleitgrün
-  Sitzbank (2,00 x 0,62 m)

Bedarfs- und Realisierungsträger:
**Freie und Hansestadt Hamburg, Bezirksamt Hamburg-Nord,
 Dezernat Wirtschaft, Bauen und Umwelt,
 Fachamt Management des öffentlichen Raumes, Fachbereich
 Tiefbau**

Baumaßnahme: 100-Bänke-Programm -2021/2022-
 hier: Überseering 33 (Ifd.-Nr. 79)

Zeichnungsnr. N/MR22-2020-009-LP-036 (ohne Maßstab)

bearbeitet: N/MR 2211
 Datum

fachtechnisch geprüft: N/MR220
 Datum

aufgestellt: N/MR 20
 Datum



81

1412




Manilaweg

Trampelpfad

4,00 m



Legende:

-  Planungsbereich
-  Grünfläche – MR 3
-  Sitzbank

Bedarfs- und Realisierungsträger:

**Freie und Hansestadt Hamburg, Bezirksamt Hamburg-Nord,
Dezernat Wirtschaft, Bauen und Umwelt,
Fachamt Management des öffentlichen Raumes, Fachbereich
Tiefbau**

Baumaßnahme: 100-Bänke-Programm -2021/2022-
hier: U-Bahn Sengelmannstr. / Manilaweg (Ifd.-Nr. 81)

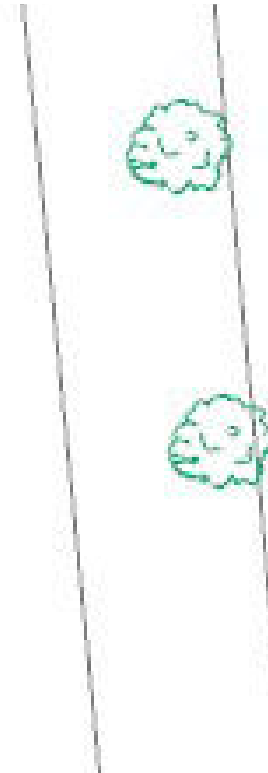
Zeichnungsnr. N/MR22-2020-009-LP-037 (ohne Maßstab)




bearbeitet: N/MR 2211	fachtechnisch geprüft: N/MR220	aufgestellt: N/MR 20
Datum	Datum	Datum





Saarlandstraße


Legende:

-  Planungsbereich
-  Straßenbegleitgrün
-  Sitzbank (2,00 x 0,62 m)

Bedarfs- und Realisierungsträger:

**Freie und Hansestadt Hamburg, Bezirksamt Hamburg-Nord,
Dezernat Wirtschaft, Bauen und Umwelt,
Fachamt Management des öffentlichen Raumes, Fachbereich
Tiefbau**

Baumaßnahme: 100-Bänke-Programm -2021/2022-
hier: Saarlandstraße / Wiesendamm.(lfd.-Nr. 84)

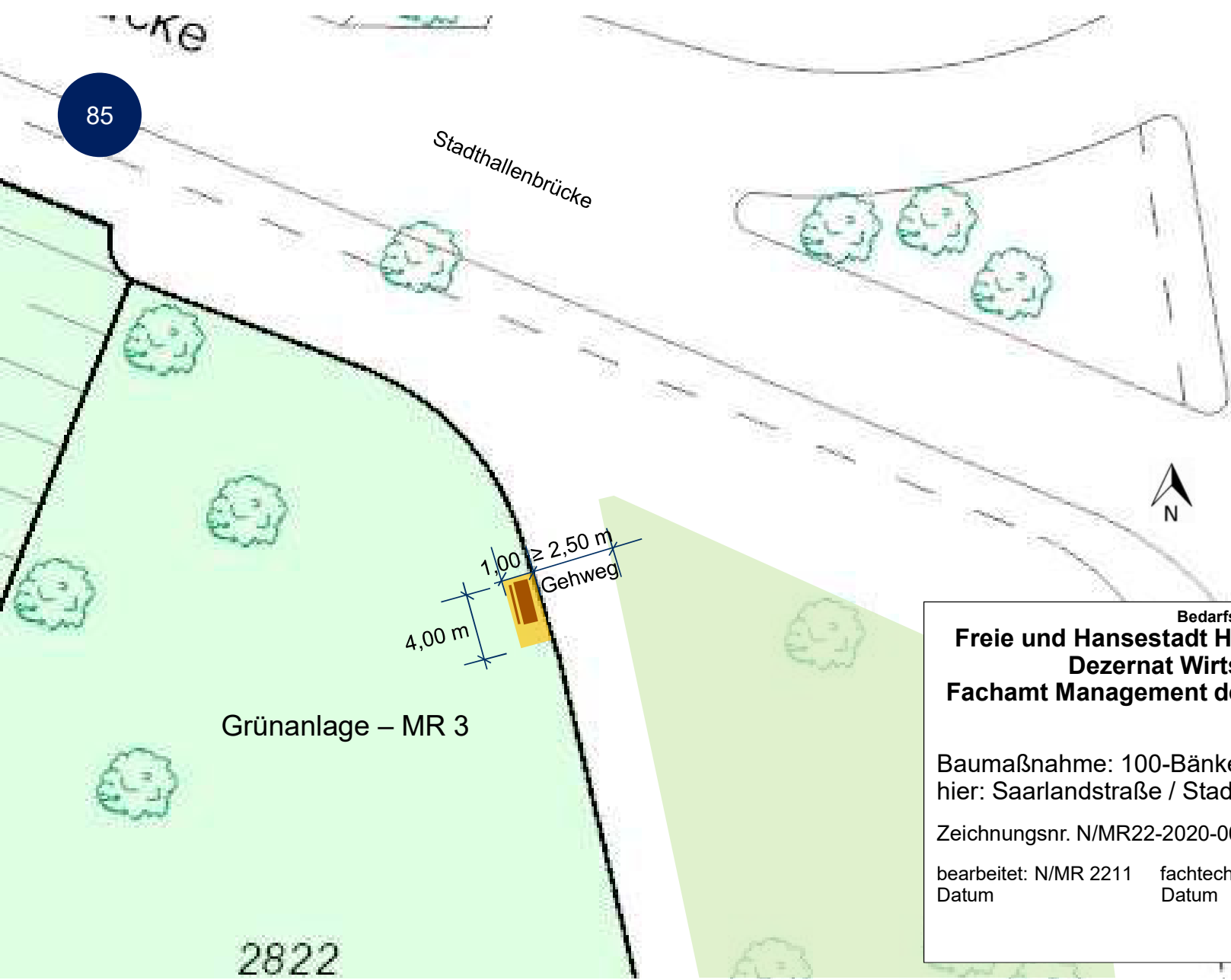
Zeichnungsnr. N/MR22-2020-009-LP-038 (ohne Maßstab)

bearbeitet: N/MR 2211
Datum

fachtechnisch geprüft: N/MR220
Datum

aufgestellt: N/MR 20
Datum





Legende:

- Planungsbereich
- Straßenbegleitgrün
- Sitzbank (2,00 x 0,62 m)

Bedarfs- und Realisierungsträger:

**Freie und Hansestadt Hamburg, Bezirksamt Hamburg-Nord,
Dezernat Wirtschaft, Bauen und Umwelt,
Fachamt Management des öffentlichen Raumes, Fachbereich
Tiefbau**

Baumaßnahme: 100-Bänke-Programm -2021/2022-
hier: Saarlandstraße / Stadthallenbrücke (Ifd.-Nr. 85)

Zeichnungsnr. N/MR22-2020-009-LP-039 (ohne Maßstab)

bearbeitet: N/MR 2211	fachtechnisch geprüft: N/MR220	aufgestellt: N/MR 20
Datum	Datum	Datum






2822

Ohne Maßstab

86



Legende:

-  Planungsbereich
-  Straßenbegleitgrün
-  Sitzbank (2,00 x 0,62 m)

Bedarfs- und Realisierungsträger:

**Freie und Hansestadt Hamburg, Bezirksamt Hamburg-Nord,
Dezernat Wirtschaft, Bauen und Umwelt,
Fachamt Management des öffentlichen Raumes, Fachbereich
Tiefbau**

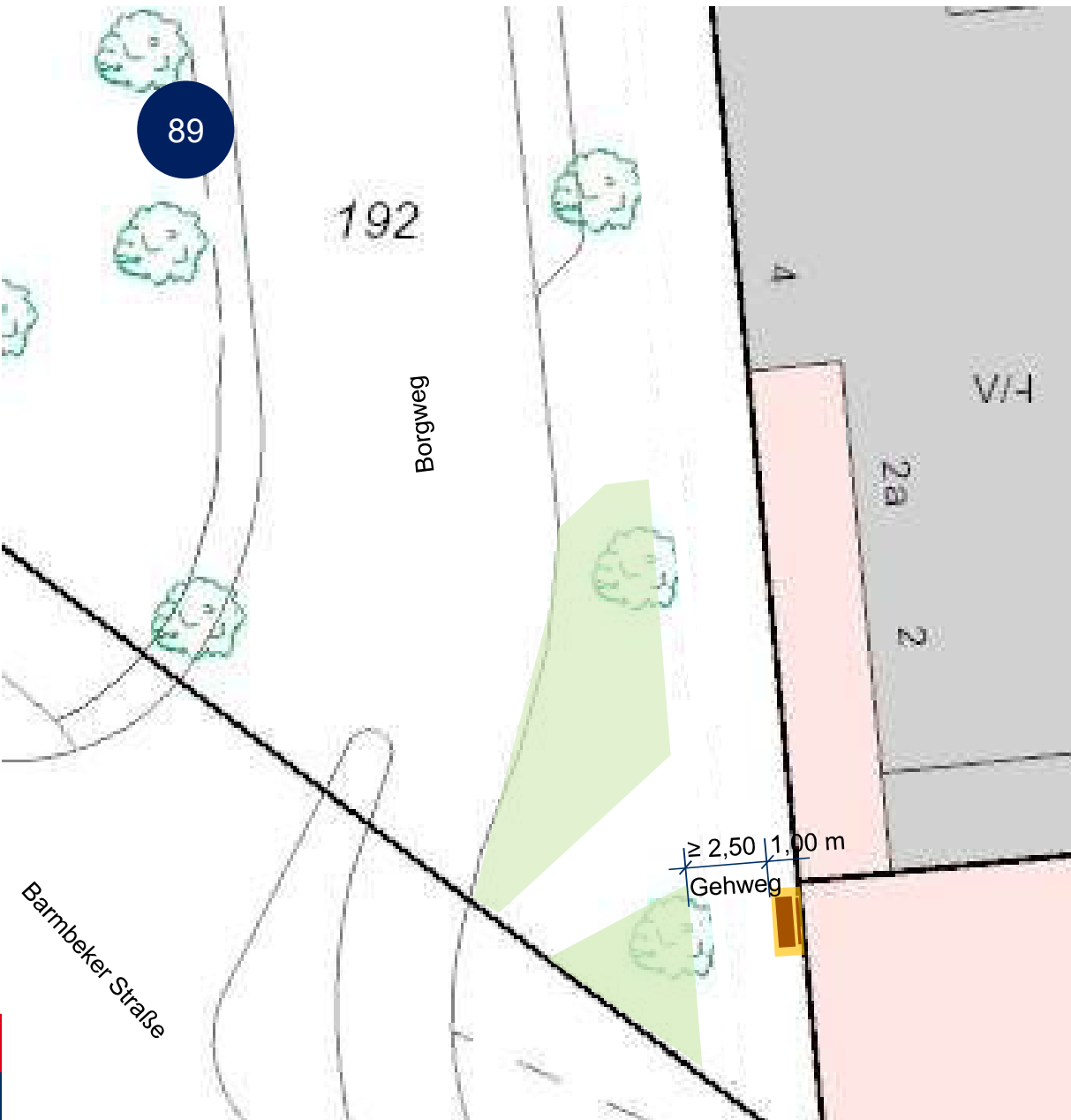
Baumaßnahme: 100-Bänke-Programm -2021/2022-
hier: Wiesendamm / Meerweinstraße. (Ifd.-Nr. 86)

Zeichnungsnr. N/MR22-2020-009-LP-040 (ohne Maßstab)




bearbeitet: N/MR 2211
Datum

fachtechnisch geprüft: N/MR220
Datum

aufgestellt: N/MR 20
Datum



Legende:

-  Planungsbereich
-  Straßenbegleitgrün
-  Sitzbank (2,00 x 0,62 m)



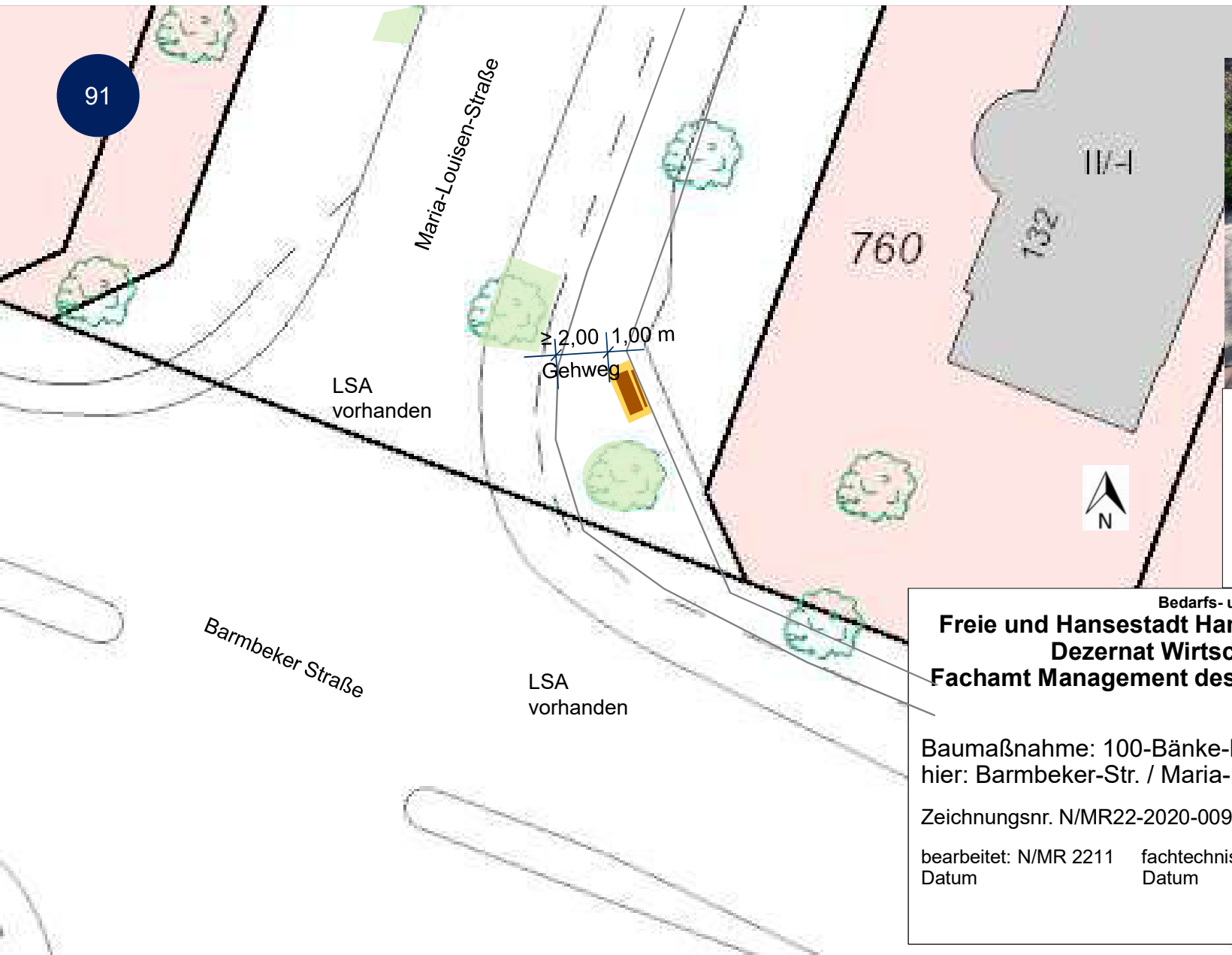
Bedarfs- und Realisierungsträger:
Freie und Hansestadt Hamburg, Bezirksamt Hamburg-Nord,
Dezernat Wirtschaft, Bauen und Umwelt,
Fachamt Management des öffentlichen Raumes, Fachbereich Tiefbau

Baumaßnahme: 100-Bänke-Programm -2021/2022-
 hier: Borgweg / Barmbeker Str. (Ifd.-Nr. 89)




Zeichnungsnr. N/MR22-2020-009-LP-041 (ohne Maßstab)

bearbeitet: N/MR 2211	fachtechnisch geprüft: N/MR220	aufgestellt: N/MR 20
Datum	Datum	Datum





Legende:

-  Planungsbereich
-  Straßenbegleitgrün
-  Sitzbank

Bedarfs- und Realisierungsträger:
**Freie und Hansestadt Hamburg, Bezirksamt Hamburg-Nord,
 Dezernat Wirtschaft, Bauen und Umwelt,
 Fachamt Management des öffentlichen Raumes, Fachbereich
 Tiefbau**

Baumaßnahme: 100-Bänke-Programm -2021/2022-
 hier: Barmbeker-Str. / Maria-Louisen-Str.(Ifd.-Nr. 91)

Zeichnungsnr. N/MR22-2020-009-LP-042 (ohne Maßstab)

bearbeitet: N/MR 2211	fachtechnisch geprüft: N/MR220	aufgestellt. N/MR 20
Datum	Datum	Datum



95

VIII

29

3593

3594

II

572

26

50

27

Ohlsdorfer Straße

Ulmenstraße




2,00 m
1,00 m

4,00 m

431



Legende:

-  Planungsbereich
-  Straßenbegleitgrün
-  Sitzbank (2,00 x 0,62 m)

Bedarfs- und Realisierungsträger:

**Freie und Hansestadt Hamburg, Bezirksamt Hamburg-Nord,
Dezernat Wirtschaft, Bauen und Umwelt,
Fachamt Management des öffentlichen Raumes, Fachbereich
Tiefbau**

Baumaßnahme: 100-Bänke-Programm -2021/2022-
hier: Ohlsdorfer Straße / Ulmenstraße (Ifd.-Nr. 95)

Zeichnungsnr. N/MR22-2020-009-LP-044 (ohne Maßstab)

bearbeitet: N/MR 2211	fachtechnisch geprüft: N/MR220	aufgestellt: N/MR 20
Datum	Datum	Datum



96

Goernestraße

Leinpfad

taktile Erfassung mit Kleinpflaster

taktile Auffindestreifen

Leinpfad

Klärchenstraße



Legende:



Planungsbereich



Straßenbegleitgrün



Sitzbank (2,00 x 0,62 m)

Bedarfs- und Realisierungsträger:

**Freie und Hansestadt Hamburg, Bezirksamt Hamburg-Nord,
Dezernat Wirtschaft, Bauen und Umwelt,
Fachamt Management des öffentlichen Raumes, Fachbereich
Tiefbau**

Baumaßnahme: 100-Bänke-Programm -2021/2022-
hier: Leinpfad / Klärchenstraße (Ifd.-Nr. 96)

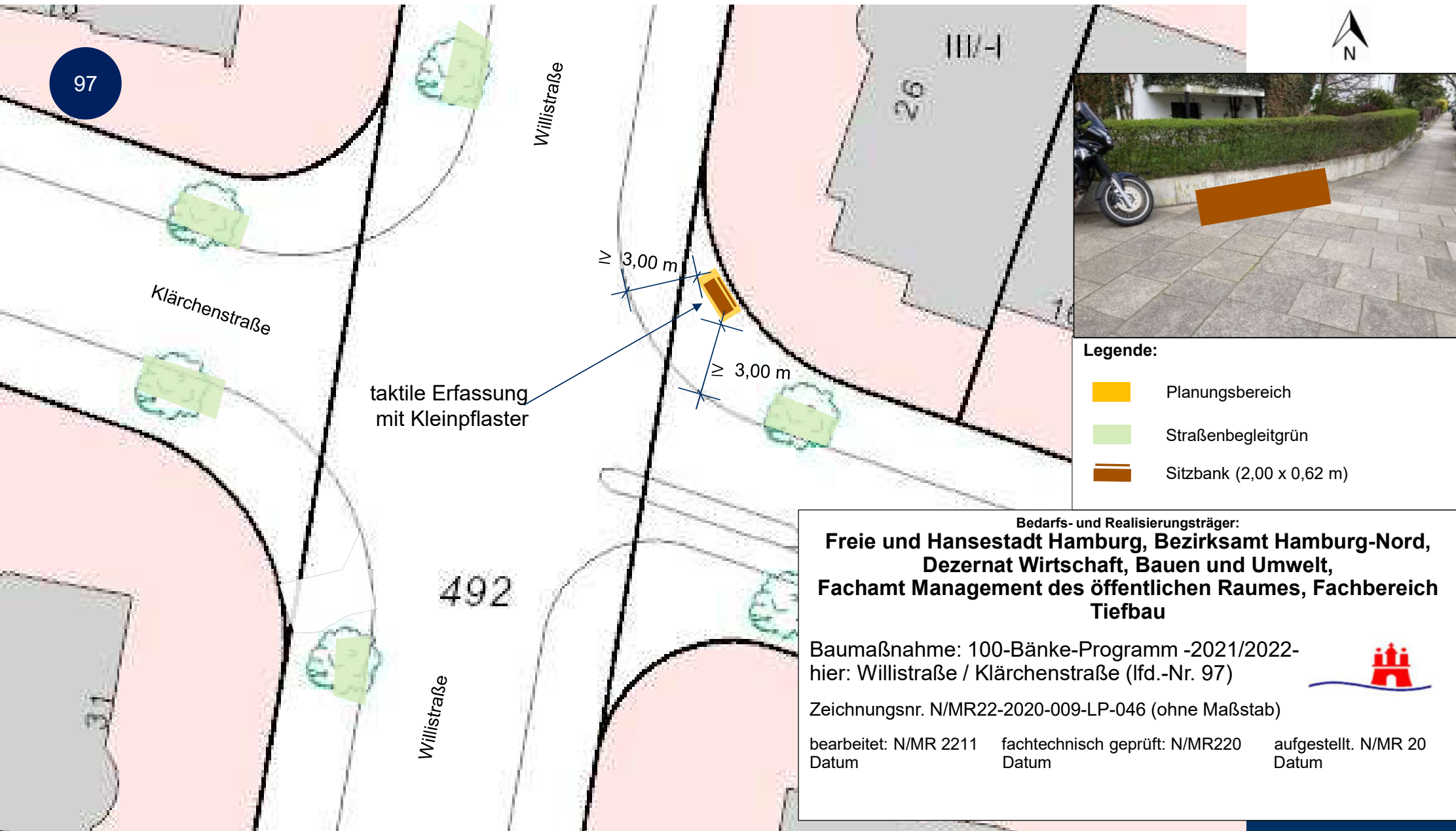
Zeichnungsnr. N/MR22-2020-009-LP-045 (ohne Maßstab)

bearbeitet: N/MR 2211
Datum

fachtechnisch geprüft: N/MR220
Datum

aufgestellt: N/MR 20
Datum





97

Willistraße

Klärchenstraße

taktile Erfassung
mit Kleinpflaster

$\geq 3,00$ m

$\geq 3,00$ m

492

Willistraße



- Legende:**
- Planungsbereich
 - Straßenbegleitgrün
 - Sitzbank (2,00 x 0,62 m)

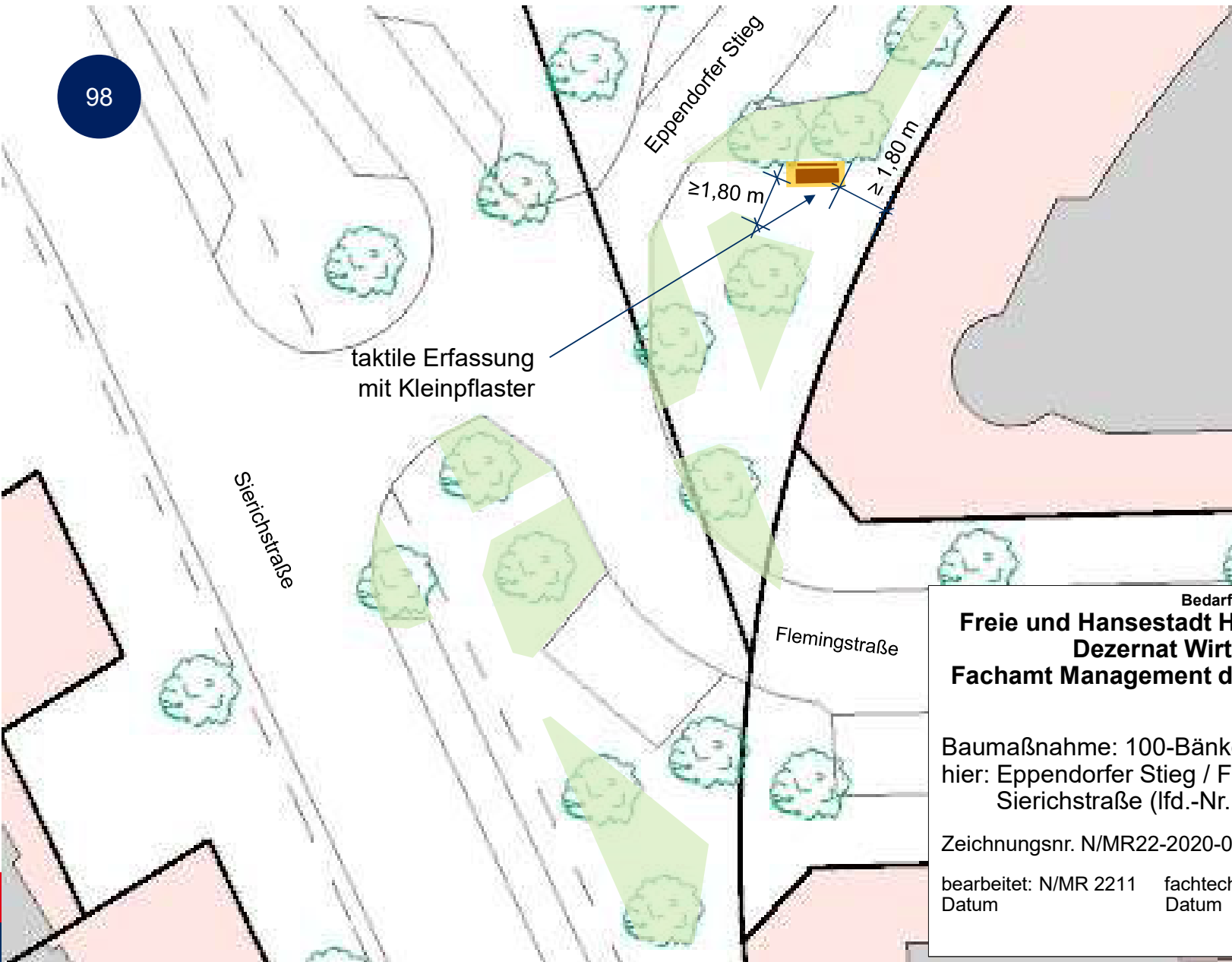
Bedarfs- und Realisierungsträger:
**Freie und Hansestadt Hamburg, Bezirksamt Hamburg-Nord,
 Dezernat Wirtschaft, Bauen und Umwelt,
 Fachamt Management des öffentlichen Raumes, Fachbereich
 Tiefbau**




Baumaßnahme: 100-Bänke-Programm -2021/2022-
 hier: Willistraße / Klärchenstraße (Ifd.-Nr. 97)

Zeichnungsnr. N/MR22-2020-009-LP-046 (ohne Maßstab)

bearbeitet: N/MR 2211	fachtechnisch geprüft: N/MR220	aufgestellt: N/MR 20
Datum	Datum	Datum




Legende:

-  Planungsbereich
-  Straßenbegleitgrün
-  Sitzbank (2,00 x 0,62 m)

Bedarfs- und Realisierungsträger:
**Freie und Hansestadt Hamburg, Bezirksamt Hamburg-Nord,
 Dezernat Wirtschaft, Bauen und Umwelt,
 Fachamt Management des öffentlichen Raumes, Fachbereich
 Tiefbau**

Baumaßnahme: 100-Bänke-Programm -2021/2022-
 hier: Eppendorfer Stieg / Flemingstraße /
 Sierichstraße (Ifd.-Nr. 98)

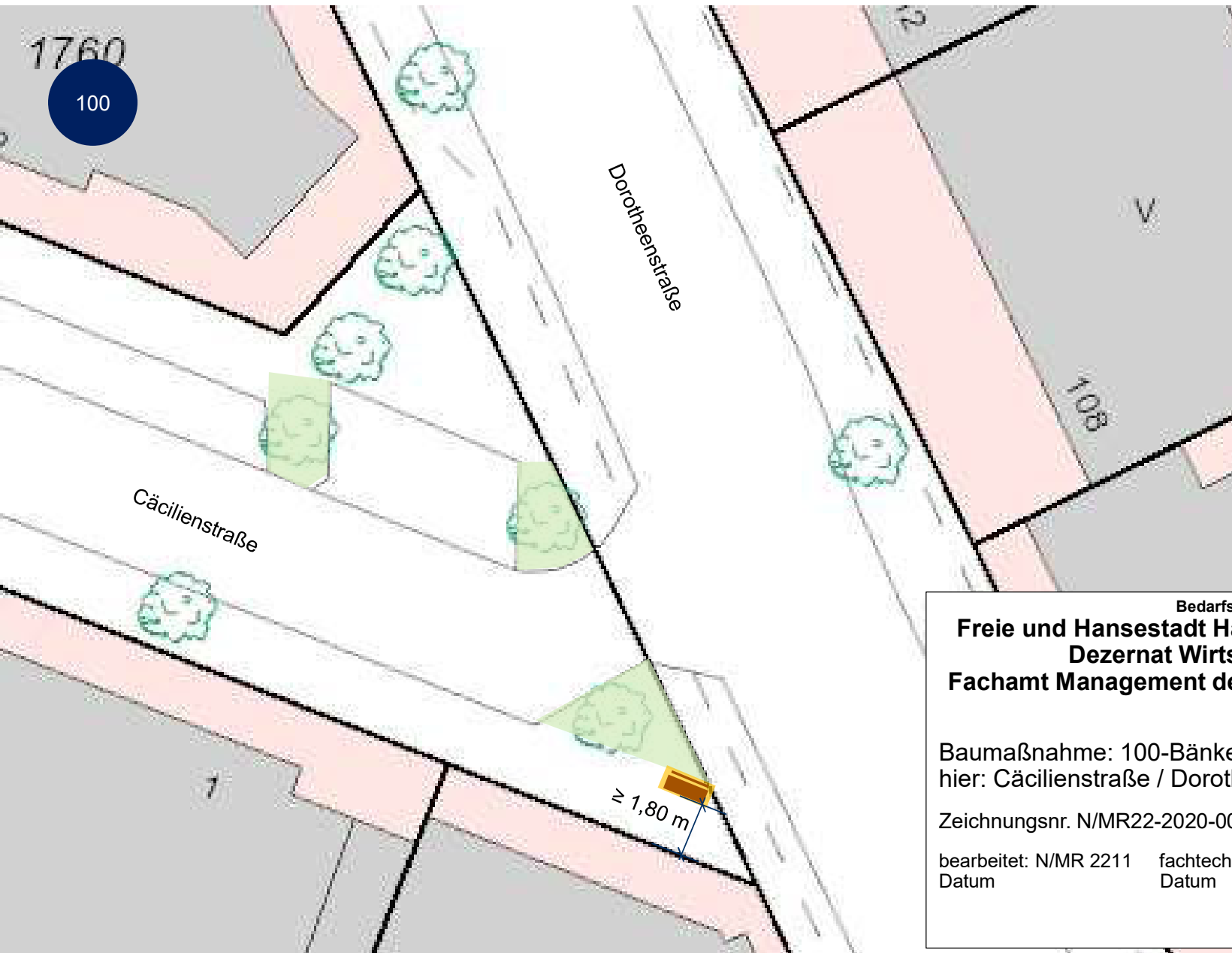
Zeichnungsnr. N/MR22-2020-009-LP-047 (ohne Maßstab)

bearbeitet: N/MR 2211
 Datum

fachtechnisch geprüft: N/MR220
 Datum

aufgestellt: N/MR 20
 Datum





Legende:

- Planungsbereich
- Straßenbegleitgrün
- Sitzbank (2,00 x 0,62 m)

Bedarfs- und Realisierungsträger:
**Freie und Hansestadt Hamburg, Bezirksamt Hamburg-Nord,
 Dezernat Wirtschaft, Bauen und Umwelt,
 Fachamt Management des öffentlichen Raumes, Fachbereich
 Tiefbau**

Baumaßnahme: 100-Bänke-Programm -2021/2022-
 hier: Cäcilienstraße / Dorotheenstraße (Ifd.-Nr. 100)




Zeichnungsnr. N/MR22-2020-009-LP-048 (ohne Maßstab)

bearbeitet: N/MR 2211 Datum	fachtechnisch geprüft: N/MR220 Datum	aufgestellt. N/MR 20 Datum
--------------------------------	---	-------------------------------





Legende:

-  Planungsbereich
-  Straßenbegleitgrün
-  Sitzbank (2,00 x 0,62 m)

Bedarfs- und Realisierungsträger:
Freie und Hansestadt Hamburg, Bezirksamt Hamburg-Nord,
Dezernat Wirtschaft, Bauen und Umwelt,
Fachamt Management des öffentlichen Raumes, Fachbereich Tiefbau

Baumaßnahme: 100-Bänke-Programm -2021/2022-
 hier: Blumenstraße / Maria-Louisen-Straße (Ifd.-Nr. 102)

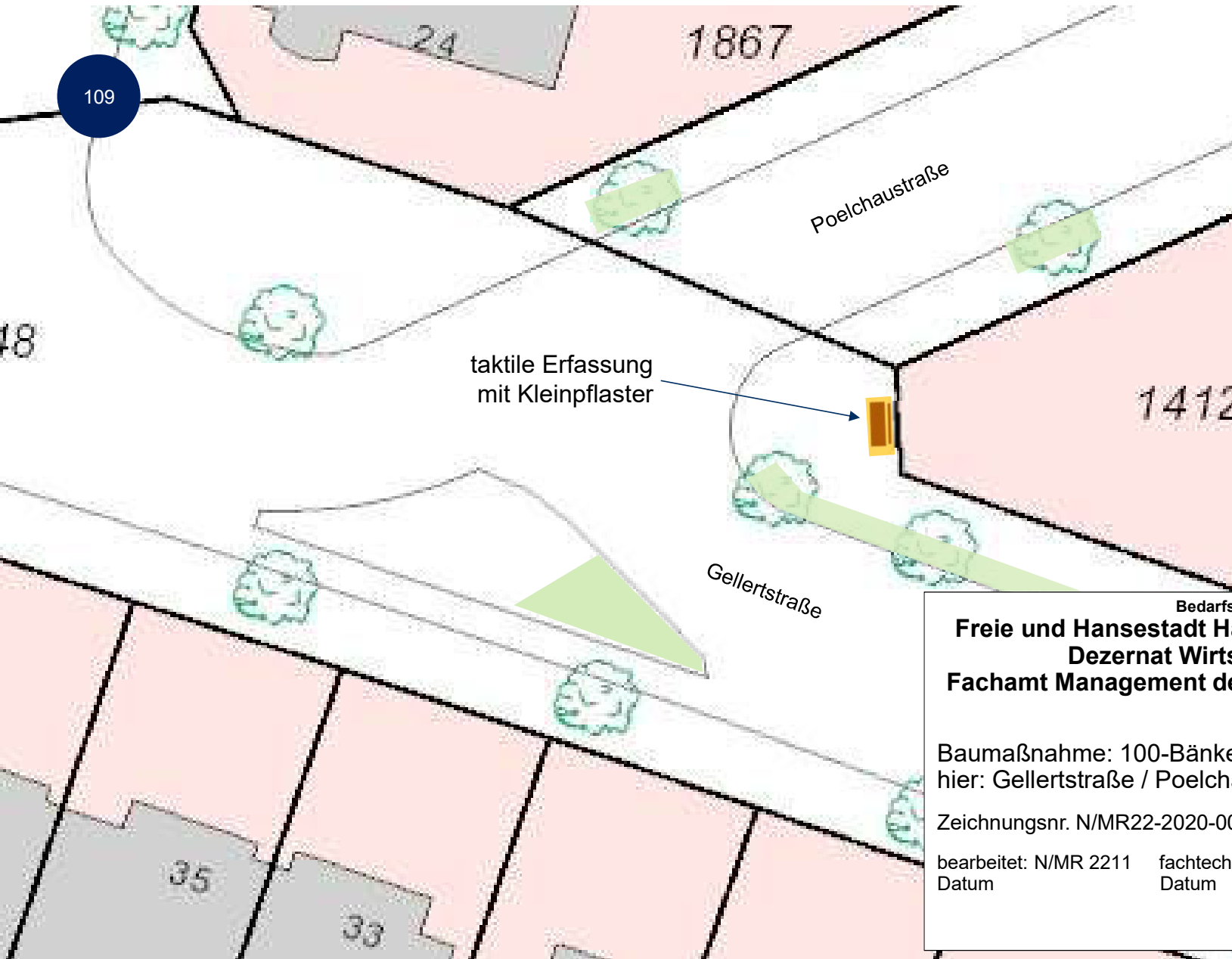
Zeichnungsnr. N/MR22-2020-009-LP-049 (ohne Maßstab)

bearbeitet: N/MR 2211
 Datum




fachtechnisch geprüft: N/MR220
 Datum

aufgestellt: N/MR 20
 Datum





Legende:

-  Planungsbereich
-  Straßenbegleitgrün
-  Sitzbank (2,00 x 0,62 m)

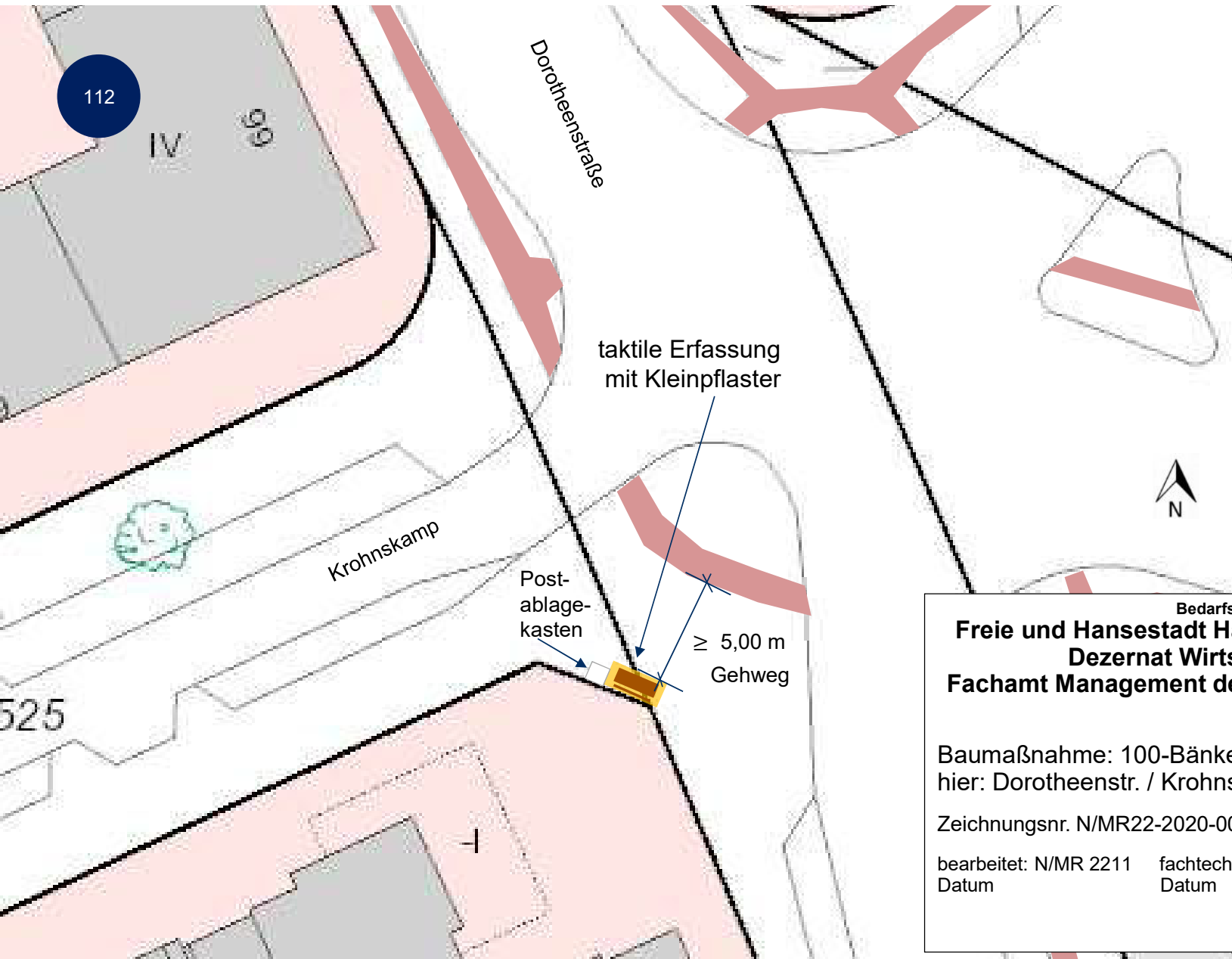
Bedarfs- und Realisierungsträger:
Freie und Hansestadt Hamburg, Bezirksamt Hamburg-Nord,
Dezernat Wirtschaft, Bauen und Umwelt,
Fachamt Management des öffentlichen Raumes, Fachbereich Tiefbau

Baumaßnahme: 100-Bänke-Programm -2021/2022-
 hier: Gellertstraße / Poelchaustraße (Ifd.-Nr. 109)

Zeichnungsnr. N/MR22-2020-009-LP-050 (ohne Maßstab)

bearbeitet: N/MR 2211	fachtechnisch geprüft: N/MR220	aufgestellt: N/MR 20
Datum	Datum	Datum





Legende:

- Planungsbereich
- Straßenbegleitgrün
- Sitzbank (2,00 x 0,62 m)

Bedarfs- und Realisierungsträger:

**Freie und Hansestadt Hamburg, Bezirksamt Hamburg-Nord,
Dezernat Wirtschaft, Bauen und Umwelt,
Fachamt Management des öffentlichen Raumes, Fachbereich
Tiefbau**

Baumaßnahme: 100-Bänke-Programm -2021/2022-
hier: Dorotheenstr. / Krohnskamp (Ifd.-Nr. 112)

Zeichnungsnr. N/MR22-2020-009-LP-051 (ohne Maßstab)

bearbeitet: N/MR 2211 Datum	fachtechnisch geprüft: N/MR220 Datum	aufgestellt: N/MR 20 Datum
--------------------------------	---	-------------------------------

55

Löwenstraße




1249

Eppendorfer Weg

2,50 m



Legende:

-  Planungsbereich
-  Straßenbegleitgrün
-  Sitzbank (2,00 x 0,62 m)

Bedarfs- und Realisierungsträger:

**Freie und Hansestadt Hamburg, Bezirksamt Hamburg-Nord,
Dezernat Wirtschaft, Bauen und Umwelt,
Fachamt Management des öffentlichen Raumes, Fachbereich
Tiefbau**

Baumaßnahme: 100-Bänke-Programm -2021/2022-
hier: Eppendorfer Weg / Löwenstraße (Ifd.-Nr. 55)

Zeichnungsnr. N/MR22-2020-009-LP-052 (ohne Maßstab)

bearbeitet: N/MR 2211
Datum

fachtechnisch geprüft: N/MR220
Datum

aufgestellt: N/MR 20
Datum



268

260

V
3304

308