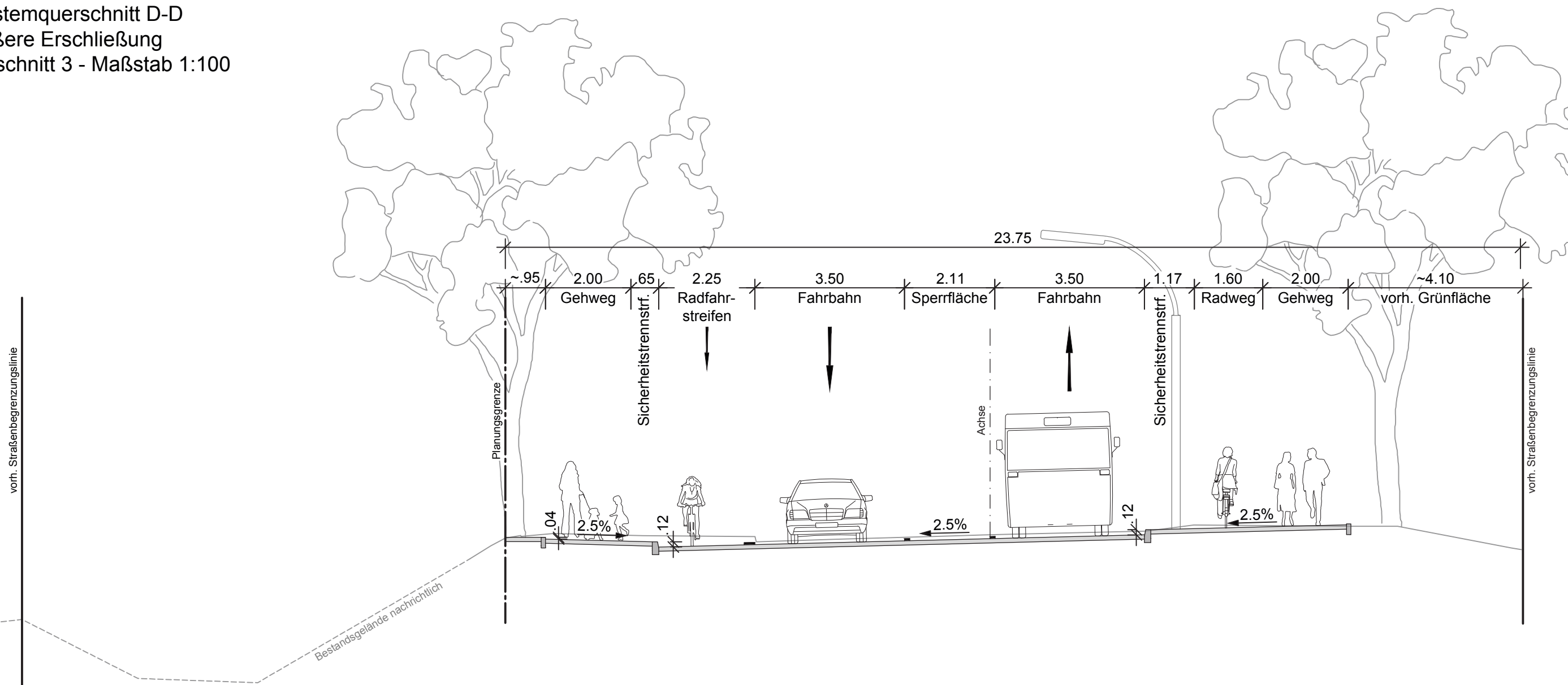


**Systemquerschnitt D-D**  
 äußere Erschließung  
 Abschnitt 3 - Maßstab 1:100




**Planverfasser:**


Zeichnungsnummer: 2018276-06-004	Datum: 20.09.2021	Gezeichnet:	Bearbeitet:	Geprüft:	Verfasst:
-------------------------------------	----------------------	-------------	-------------	----------	-----------

Index	Änderungen und Ergänzungen	Bearbeitet (Name)	Leit- / Kurzzeichen und Unterschrift	Datum

**Bedarfsträger:** **Freie und Hansestadt Hamburg**  
 Bezirksamt Hamburg - Nord  
 Dezernat Wirtschaft, Bauen und Umwelt  
 Fachamt Management des öffentlichen Raumes  
 Fachbereich Tiefbau



**Realisierungsträger:** **Freie und Hansestadt Hamburg**  
 Bezirksamt Hamburg - Nord  
 Dezernat Wirtschaft, Bauen und Umwelt  
 Fachamt Management des öffentlichen Raumes  
 Fachbereich Tiefbau



<b>Baumaßnahme:</b> Private Erschließung Groß Borstel 31	Datum: ..... <u>04.10.2021</u> Bearbeitet:
<b>Teilbaumaßnahme:</b> Straßenbau	Unterschrift, N/MR 2213 Datum: ..... <u>26.11.2021</u> Fachtechnisch geprüft:
<b>Planinhalt:</b> Systemquerschnitt D-D nördliche Erschließung Abschnitt 3	Unterschrift, N/MR 220 Datum: ..... <u>09.12.2021</u> Aufgestellt:
<b>Zeichnung Nr:</b> N/MR2-2020-001 Q 04	Maßstab: 1 : 100
Datum: ..... Geprüft:	Unterschrift, Technische Aufsicht
Datum: ..... Freigegeben:	Unterschrift, N/MR-L