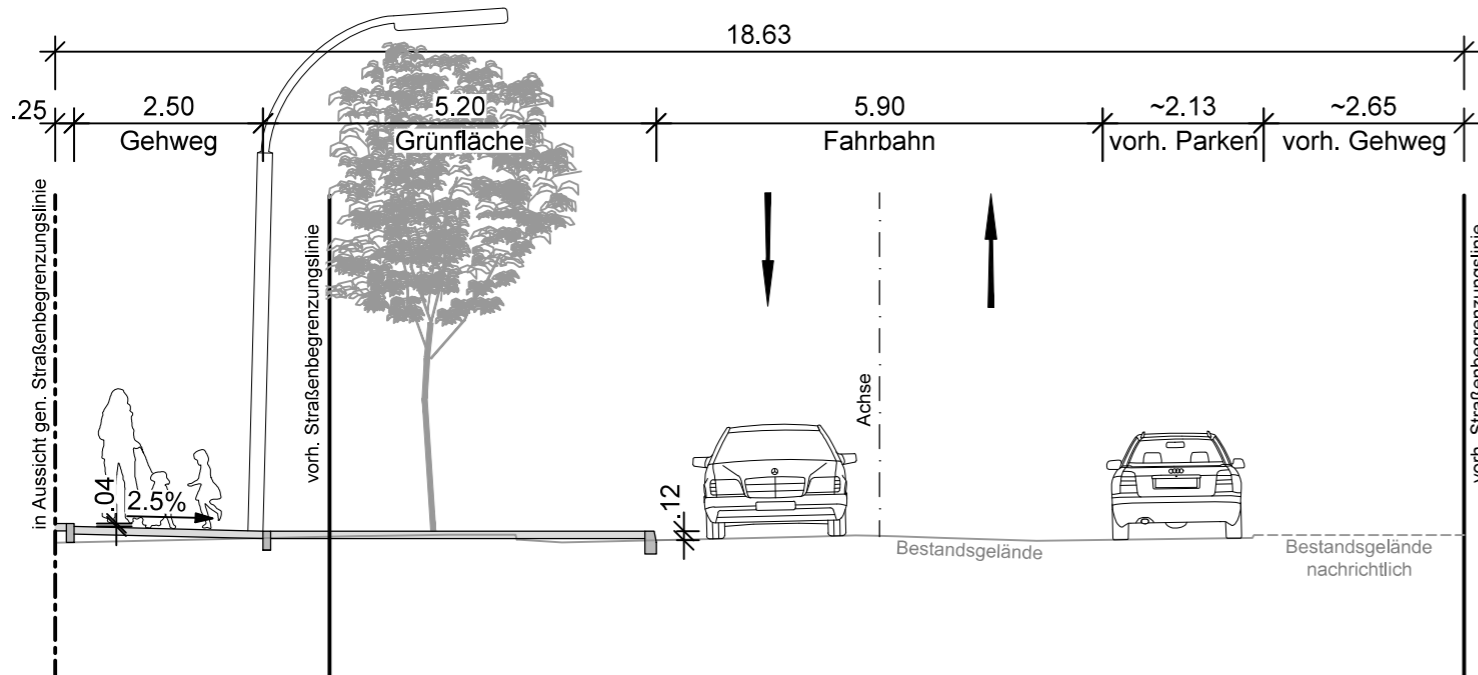


Planverfasser:


Zeichnungsnummer: 2018276-06-003	Datum: 20.09.2021	Gezeichnet:	Bearbeitet:	Geprüft:	Verfasst:
-------------------------------------	----------------------	-------------	-------------	----------	-----------

Systemquerschnitt C-C
äußere Erschließung
Abschnitt 2 - Maßstab 1:100




Index	Änderungen und Ergänzungen	Bearbeitet (Name)	Leit- / Kurzzeichen und Unterschrift	Datum

Bedarfsträger: **Freie und Hansestadt Hamburg**
 Bezirksamt Hamburg - Nord
 Dezernat Wirtschaft, Bauen und Umwelt
 Fachamt Management des öffentlichen Raumes
 Fachbereich Tiefbau



Realisierungsträger: **Freie und Hansestadt Hamburg**
 Bezirksamt Hamburg - Nord
 Dezernat Wirtschaft, Bauen und Umwelt
 Fachamt Management des öffentlichen Raumes
 Fachbereich Tiefbau



Baumaßnahme: Private Erschließung Groß Borstel 31	Datum: <u>04.10.2021</u>
	Bearbeitet: Unterschrift, N/MR 2213
Teilbaumaßnahme: Straßenbau	Datum: <u>26.11.2021</u>
	Fachtechnisch geprüft: Unterschrift, N/MR 220

Planinhalt: Systemquerschnitt C-C südliche Erschließung Abschnitt 2	Datum: <u>09.12.2021</u>
	Aufgestellt:

Zeichnung Nr: N/MR2-2020-001 Q 03	Maßstab: 1 : 100 Unterschrift, N/MR 20
---	-------------------------	--------------------------------

Datum:	Datum:
Geprüft: Unterschrift, Technische Aufsicht	Freigegeben: Unterschrift, N/MR-L