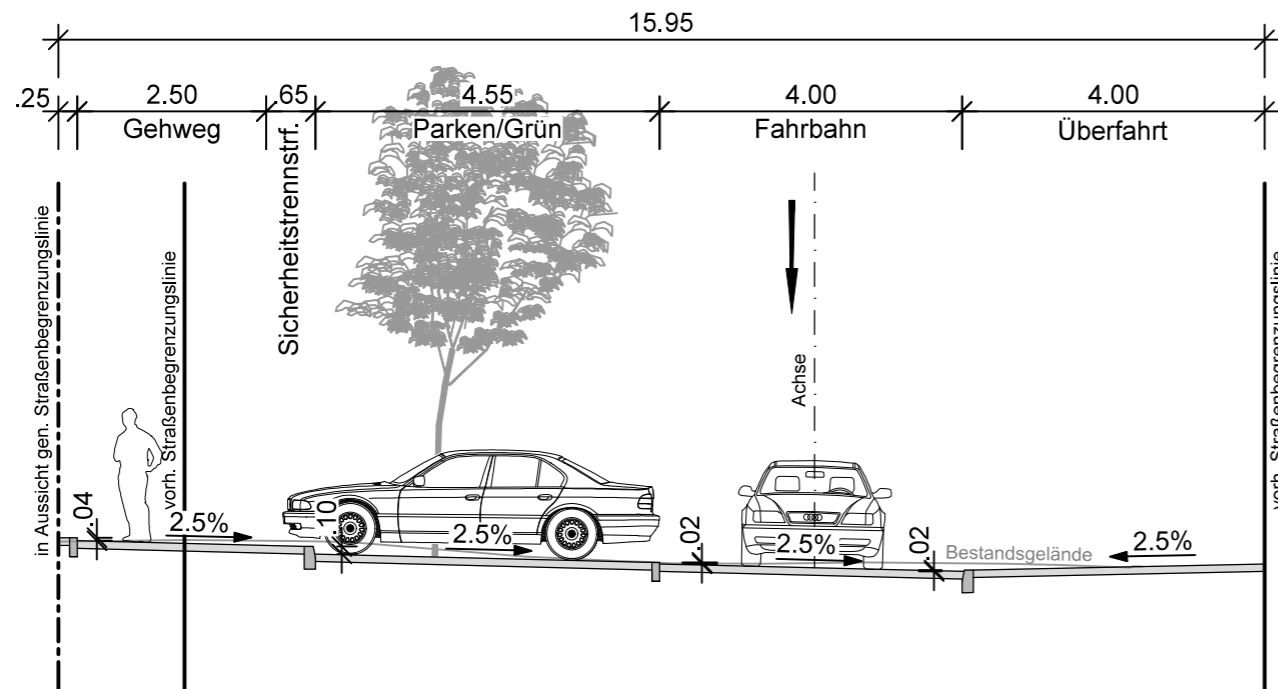


Planverfasser:


Zeichnungsnummer: 2018276-06-002	Datum: 20.09.2021	Gezeichnet:	Bearbeitet:	Geprüft:	Verfasst:
-------------------------------------	----------------------	-------------	-------------	----------	-----------

Systemquerschnitt B-B
äußere Erschließung
Abschnitt 2 - Maßstab 1:100




Index	Änderungen und Ergänzungen	Bearbeitet (Name)	Leit- / Kurzzeichen und Unterschrift	Datum

Bedarfsträger: Freie und Hansestadt Hamburg
 Bezirksamt Hamburg - Nord
 Dezernat Wirtschaft, Bauen und Umwelt
 Fachamt Management des öffentlichen Raumes
 Fachbereich Tiefbau



Realisierungsträger: Freie und Hansestadt Hamburg
 Bezirksamt Hamburg - Nord
 Dezernat Wirtschaft, Bauen und Umwelt
 Fachamt Management des öffentlichen Raumes
 Fachbereich Tiefbau



Baumaßnahme: Private Erschließung Groß Borstel 31	Datum:04.10.2021 Bearbeitet: Unterschrift, N/MR 2213
Teilbaumaßnahme: Straßenbau	Datum:26.11.2021 Fachtechnisch geprüft: Unterschrift, N/MR 220
Planinhalt: Systemquerschnitt B-B südliche Erschließung Abschnitt 2	Datum:09.12.2021 Aufgestellt: Unterschrift, N/MR 20
Zeichnung Nr: N/MR2-2020-001 Q 02	Maßstab: 1 : 100
Datum: Geprüft: Unterschrift, Technische Aufsicht	Datum: Freigegeben: Unterschrift, N/MR-L