

Hamburger Hochbahn AG · Postfach 10 27 20 · 20019 Hamburg


Hamburger Hochbahn AG  
Steinstraße 20  
20095 Hamburg

Behörde für Verkehr und Mobilitätswende  
Rechtsamt – Verkehrsgewerbeaufsicht  
Omnibus- und U-Bahn-Verkehr  
Postfach 112109  
20421 Hamburg

  
www.hochbahn.de

Sie erreichen uns mit der  
U1 (Steinstraße)  
U3 (Mönckebergstraße)  
und verschiedenen Buslinien  
(Gerhart-Hauptmann-Platz)

Datum 27.10.2021

    
**Antrag auf Genehmigung des Weiterbetriebs eines Verkehrs nach §42 PBefG (Linienverkehr)**

Sehr geehrte Damen und Herren,

für die Nachtbus-Linie **600** stellen wir den o. g. Antrag.

**Zeitraum** Der Antrag wird für folgenden Zeitraum gestellt: ab 12.12.2021 bis 08.12.2024  
**Strecke** Die Linie verkehrt auf der Strecke von Bf. Altona bis Böcklerstraße.  
**Tarif** Auf der Linie gilt der Gemeinschaftstarif des Hamburger Verkehrsverbundes (HVV).  
**Linienlänge** Die Linienlänge beträgt 19,29 km.  
**Fahrtenzahl** Die Anzahl der Fahrtenpaare beträgt 10 (Montag - Freitag).  
**Fahrzeuge** Auf der Linie werden Midibusse(10m), Standardbusse (12m), Gelenkbusse (19m), Großraumgelenkbusse (21m), Doppelgelenkbusse (25m) eingesetzt.

Begründung/Hinweise: Wir bitten um die Genehmigung für den Weiterbetrieb der Linie 600 ab dem 12.12.2021. Die Voraussetzungen des § 13 Abs. 1 und 2 PBefG sind bis zum 26.11.2029 gegeben.

Mit freundlichen Grüßen

Hamburger Hochbahn AG – Ressort Unternehmenssteuerung  
Sachgebiet Angebotsplanung (SE11)

**Anlagen**

- Fahrplan
- Linienführung
- Linienskizze
- sonstiges: *Die Zustimmungserklärung des HVV wird direkt zugestellt.*

Aufsichtsratsvorsitzender:  
Senator Dr. Anjes Tjarks

Vorstand:  
Henrik Falk (Vorsitzender)  
Claudia Güssen  
Helmut König  
Jens-Günter Lang

Registergericht:  
Amtsgericht Hamburg  
HRB Nr. 3072  
Ust-Id-Nr. DE811239681

Bankverbindungen:  
HSH Nordbank AG  
BIC: HSHNDE33HAN33  
Hamburger Sparkasse  
BIC: HASPDE33HAN33



## Anlage Linienführung

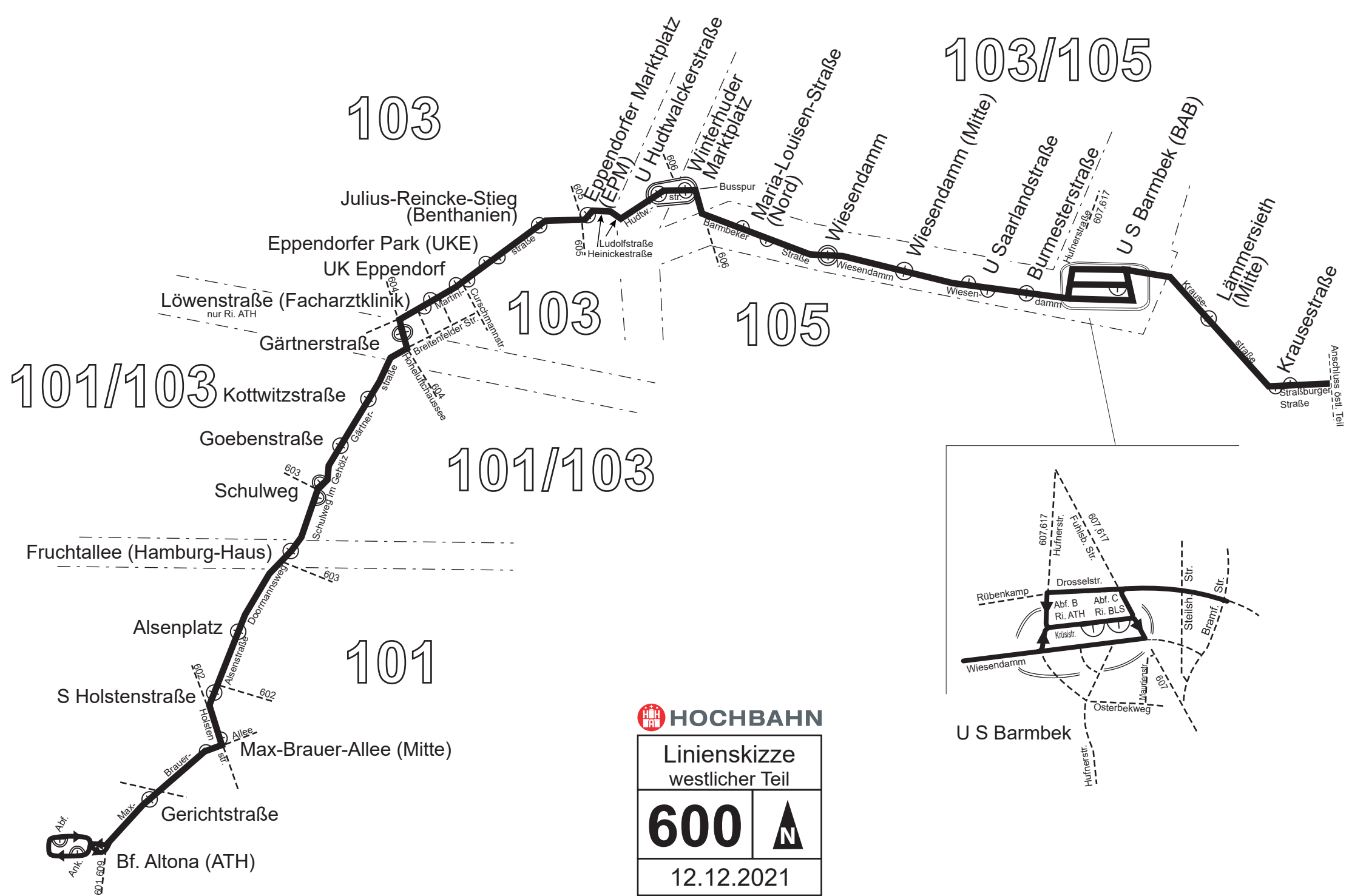
Gültig ab 12.12.2021

### **NachtBus-Linie 600**

#### **Bf. Altona - Eppendorf - U/S Barmbek - U Wandsbek Markt – Horn und zurück**

Ab Busanlage Altona über Max-Brauer-Allee - Holstenstraße - Holstenplatz - Alsenstraße - Alsenplatz - Doormannsweg – Schulweg - Im Gehölz - Gärtnerstraße - Hohe-  
luftchaussee - Martinistraße - Eppendorfer Marktplatz - Heinickestraße - Ludolfstraße  
-Hudtwalckerstraße - Winterhuder Marktplatz - Barmbeker Straße - Wiesendamm –  
Hufnerstraße - Krüsisstraße – Pestalozzistraße - Busanlage U/S Barmbek (Nordseite) -  
Pestalozzistraße – Kreisel Fuhlsbüttler Straße/Pestalozzistraße - Fuhlsbüttler Straße -  
Drosselstraße - Krausestraße - (zurück über Krausestraße – Drosselstraße – Hufner-  
straße - Krüsisstraße – Pestalozzistraße - Busanlage U/S Barmbek (Nordseite) -  
Pestalozzistraße – Kreisel Fuhlsbüttler Straße/Pestalozzistraße - Fuhlsbüttler Straße  
– Kreisel Fuhlsbüttler Straße/Wiesendamm – Wiesendamm) Straßburger Straße -  
Straßburger Platz - Straßburger Straße - Nordschleswiger Straße - Wandsbeker Allee  
- Wandsbeker Marktstraße – Busanlage U Wandsbek Markt – Schloßstraße – Robert-  
Schuman-Brücke - Rennbahnstraße - Hermannstal - Manshardtstraße – (zurück über  
Sandkamp – Washingtonallee - Rennbahnstraße) - Dannerallee bis zur Buskehre  
Böcklerstraße

und zurück in umgekehrter Reihenfolge.



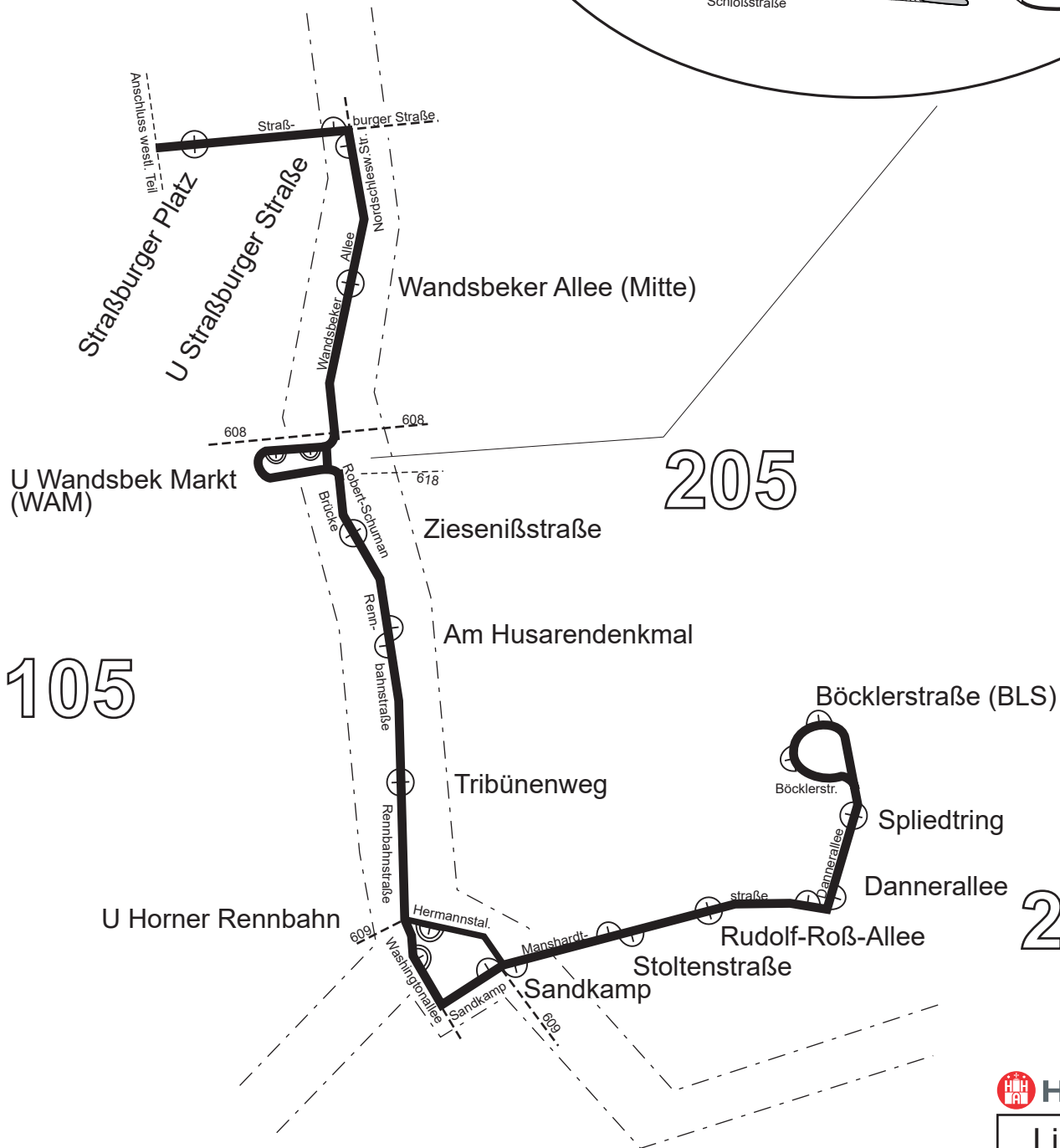
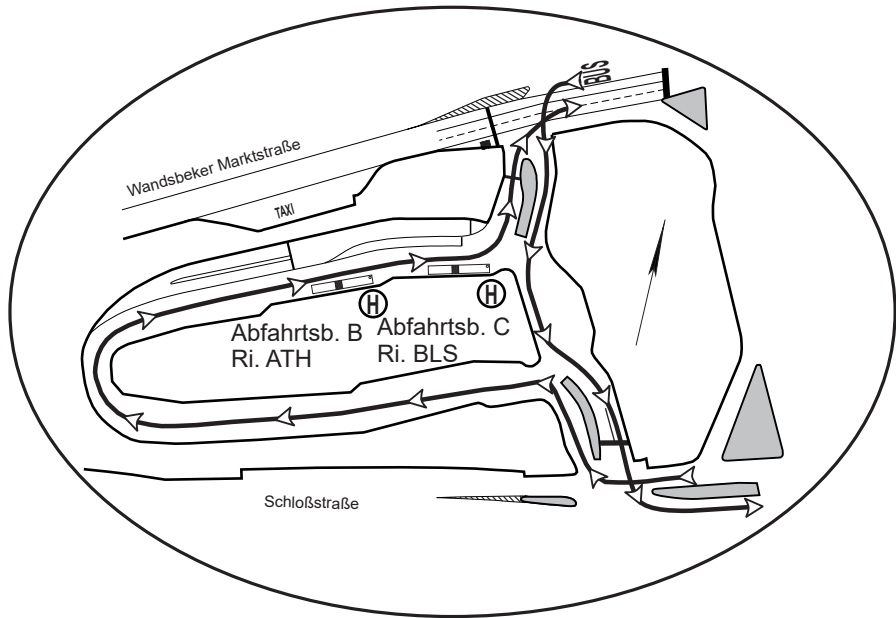
**HOCHBAHN**

Linienskizze  
westlicher Teil

**600** **N**

12.12.2021

SE11-LF



**HOCHBAHN**

Linienskizze  
östlicher Teil

**600**



12.12.2021