








Gewässernetz

-  Gewässerachse
-  Gewässerlinie
-  Nebengewässerlinie
-  Verbindungslinie
-  Fließrichtung

Einzugsgebiete


-  EZG 7. Ordnung
-  Landesgrenze FHH



BUKEA - Abteilung Wasserwirtschaft

Karte 1

Datum: 22.09.2021



Kartengrundlage:
Geobasisdaten
WMS Geobasiskarten Hamburg

Herausgeber:
Freie und Hansestadt Hamburg
Landesbetrieb Geoinformation und Vermessung

Geofachdaten:
Freie und Hansestadt Hamburg
Behörde für Umwelt, Klima, Energie und Agrarwirtschaft