



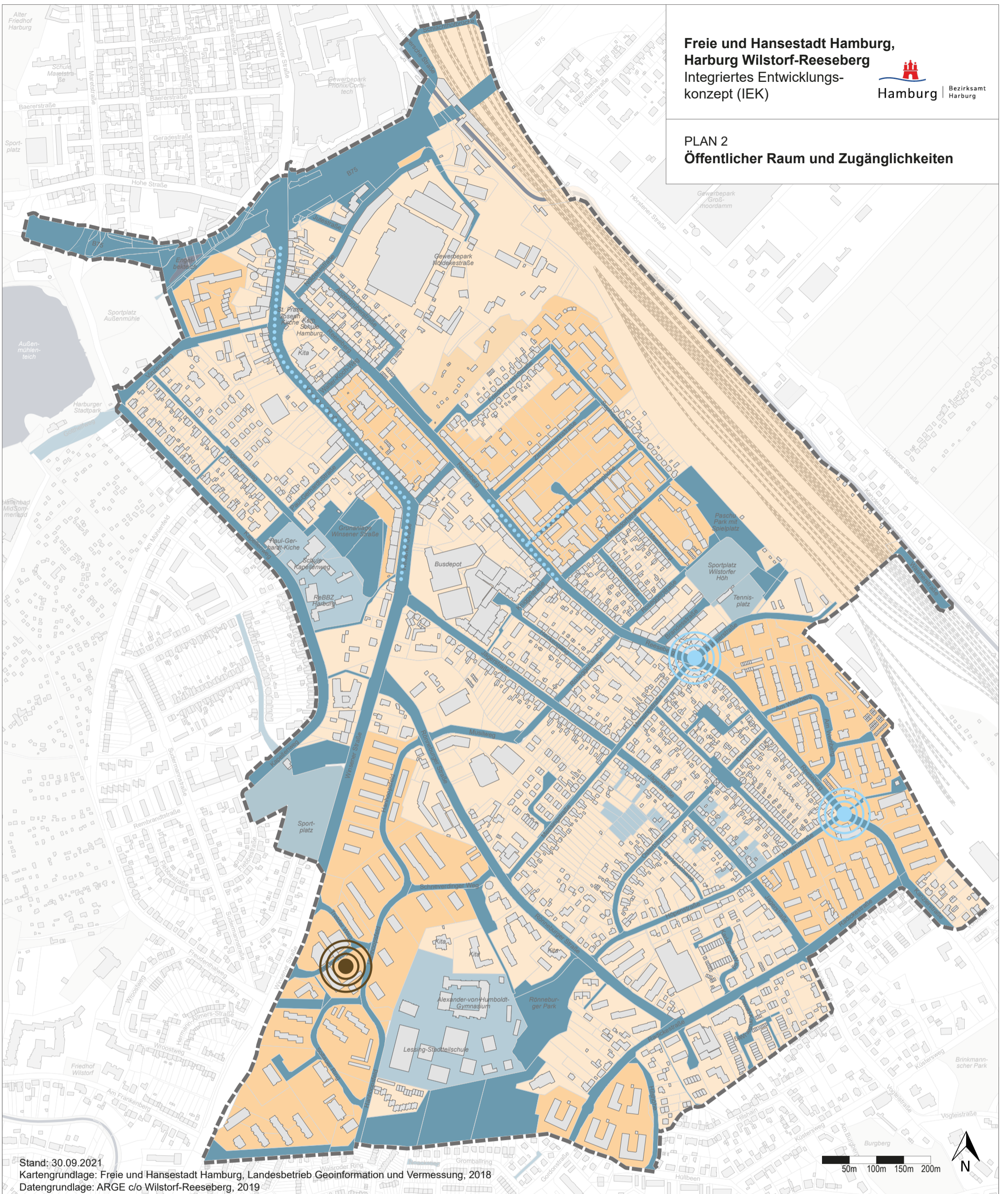
Stand: 30.09.2021
 Kartengrundlage: Freie und Hansestadt Hamburg, Landesbetrieb Geoinformation und Vermessung, 2018

50m 100m 150m 200m



Legende

- Gebäude
- Flurstück
- öffentliche Grünfläche, inkl. Kleingärten
- halböffentliche Grünfläche
- Straße
- Wasser
- Bahngleis
- Gebietsabgrenzung



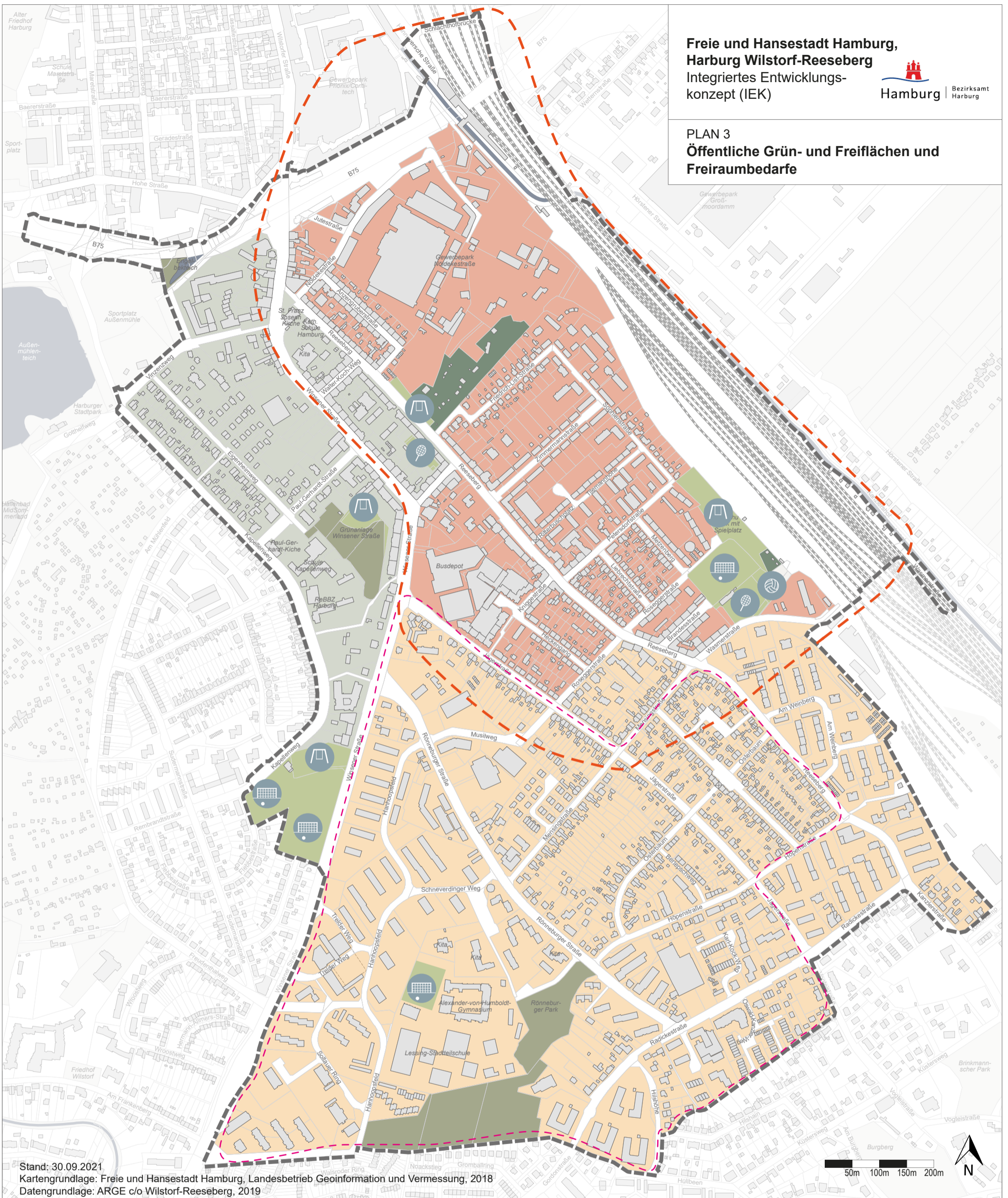
Stand: 30.09.2021
 Kartengrundlage: Freie und Hansestadt Hamburg, Landesbetrieb Geoinformation und Vermessung, 2018
 Datengrundlage: ARGE c/o Wilstorf-Reeseberg, 2019



Legende














- Zugänglicher öffentlicher Raum
- Unzugänglicher öffentlicher Raum
- Zugänglicher privater Raum
- Unzugänglicher privater Raum
- Fördergebietsgrenze
- Aktiver Straßen- und Platzraum auf zugänglichem privaten Raum
- Aktiver Straßen- und Platzraum auf zugänglichem öffentlichen Raum

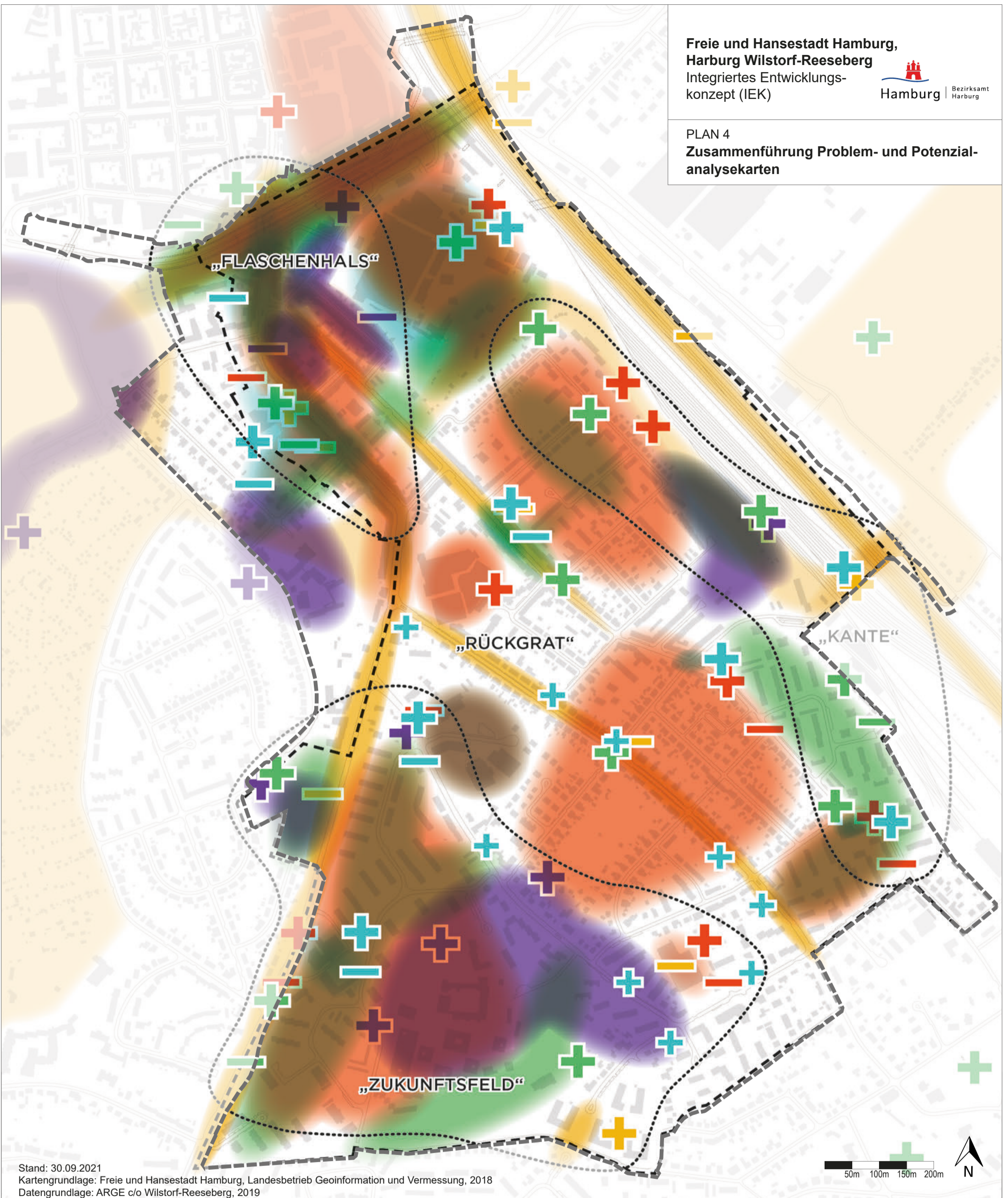
PLAN 3
Öffentliche Grün- und Freiflächen und
Freiraumbedarfe



Stand: 30.09.2021
Kartengrundlage: Freie und Hansestadt Hamburg, Landesbetrieb Geoinformation und Vermessung, 2018
Datengrundlage: ARGE c/o Wilstorf-Reeseberg, 2019

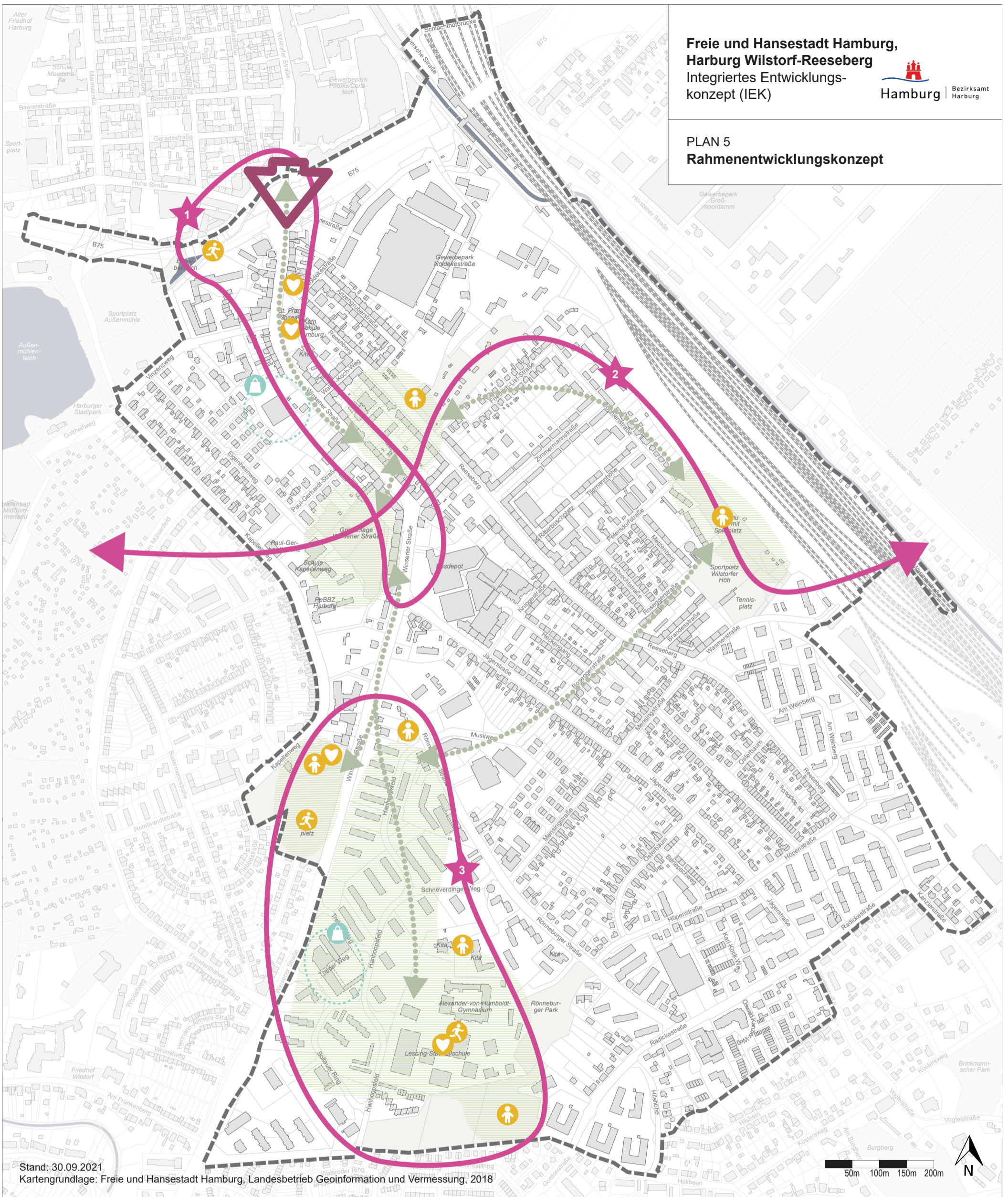
Legende

- | | | |
|---|---|---|
|  Parkanlage |  Beachvolleyballplatz |  Prioritärer Handlungsraum gemäß Freiraumbedarfsanalyse |
|  Kleingartenfläche |  Sehr hoher Bedarf an öffentlichen Grün- und Freiflächen |  Bereiche mit deutlicher Verschlechterung der Freiraumversorgung durch Nachverdichtung |
|  Spiel- und Sportfläche |  Geringer Bedarf an öffentlichen Grün- und Freiflächen | |
|  Spielplatz |  Kein Bedarf an öffentlichen Grün- und Freiflächen | |
|  Fußballplatz |  Fördergebietsgrenze | |
|  Tennisplatz | | |



Legende (Ergänzung BIG Städtebau)





 Fördergebietsgrenze






Stand: 30.09.2021

Kartengrundlage: Freie und Hansestadt Hamburg, Landesbetrieb Geoinformation und Vermessung, 2018




Legende

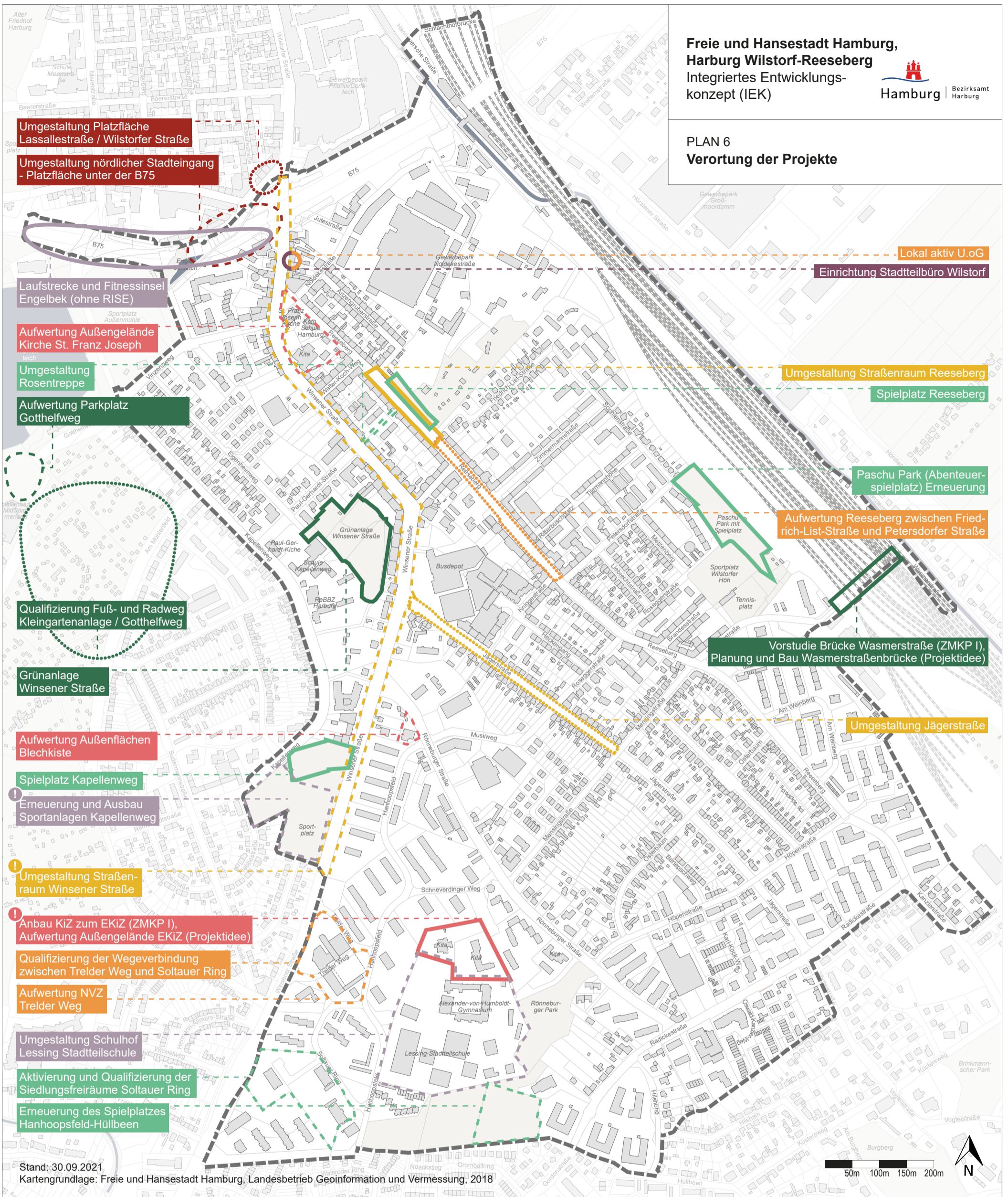
-  Qualifizierung stadtbildprägende Freiflächen, öffentliche und halböffentliche Grünflächen, Schulhöfe
-  Verknüpfung von Grünräumen, Stärkung von Wegeverbindungen
-  Stärkung des Stadteingangs
-  Stärkung von Nahversorgung und Handel

Entwicklungsräume

-  **1** Stadteingang Wilstorf
Aufwertung des öffentlichen Raums, Nutzungsintensivierung, Stärkung Fuß- und Radverkehr
-  **2** Grüner Ring
Verknüpfung übergeordneter Freiräume
-  **3** Hanhoopsfeld und Schulen
Stärkung von Begegnungsorten im (halb)öffentlichen Raum und in sozialen Infrastrukturen

Ausbau und Qualifizierung sozialer Infrastruktur

-  Begegnung
-  Kinder, Jugendliche
-  Sport und Freizeit



Stand: 30.09.2021
Kartengrundlage: Freie und Hansestadt Hamburg, Landesbetrieb Geoinformation und Vermessung, 2018

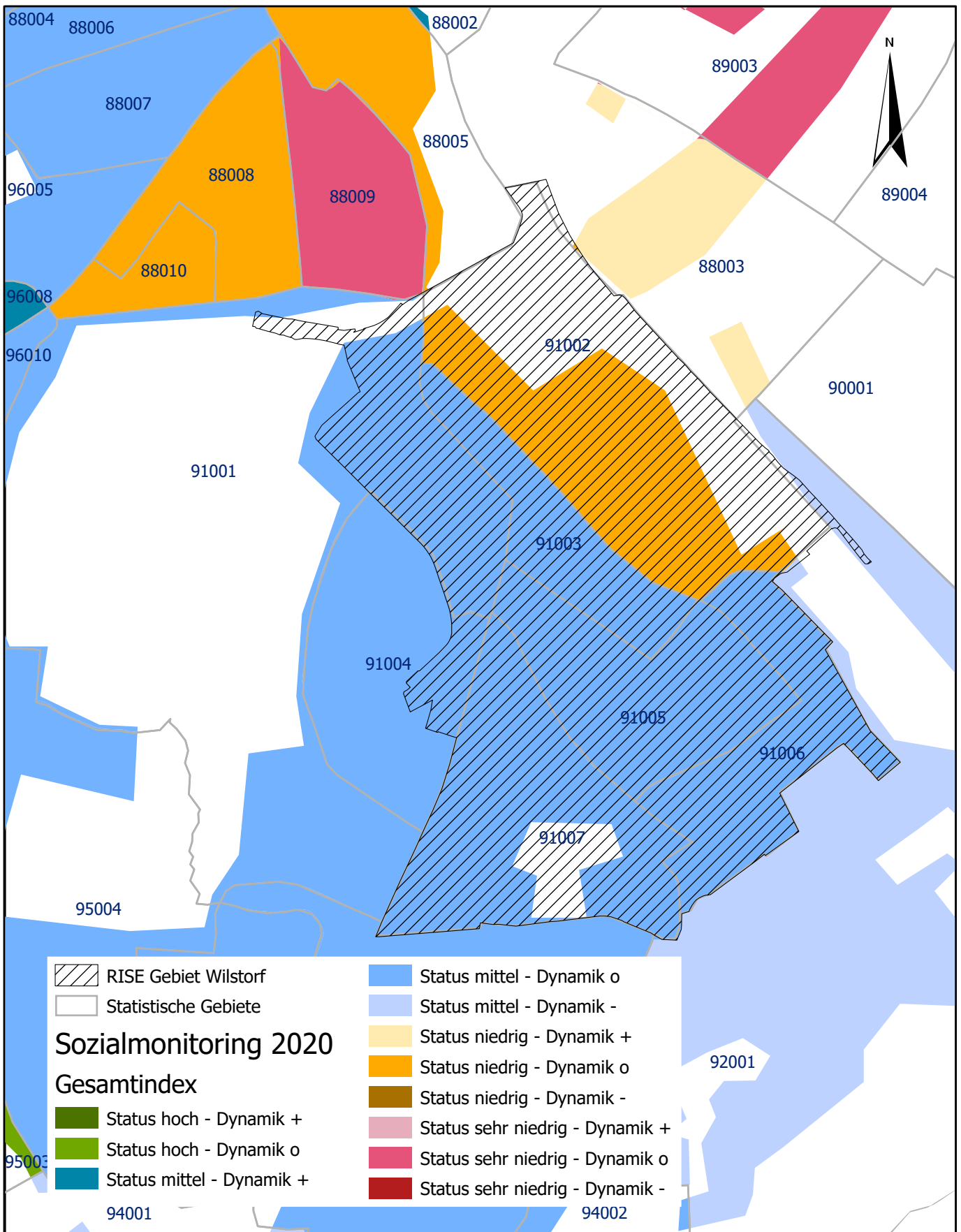
Legende

- | | | |
|--|---|---|
| Städtebauliche Strukturen | Klimaschutz / Klimaanpassung / Grüne Infrastruktur | ZMKP I |
| Wohnumfeld / öffentlicher Raum | Sport und Bewegung | ZMKP II |
| Soziales / Inklusion | Beteiligung und Aktivierung / Lokale Partnerschaften / Vernetzung | Projektidee |
| Mobilität | | Schlüsselprojekt |
| Zentren / Lokale Ökonomie | | |

RISE Sozialmonitoring 2020

Gesamtindex

Erstellt am: 24.09.2021



0 540.661,681.323,2 2.162.646,4 3.243.969,6 4.325.292,8
Meter

Kartengrundlage:

Geobasisdaten
DK5

Herausgeber:

Freie und Hansestadt Hamburg
Landesbetrieb Geoinformation und Vermessung

Geofachdaten:

Behörde für
Stadtentwicklung
und Umwelt