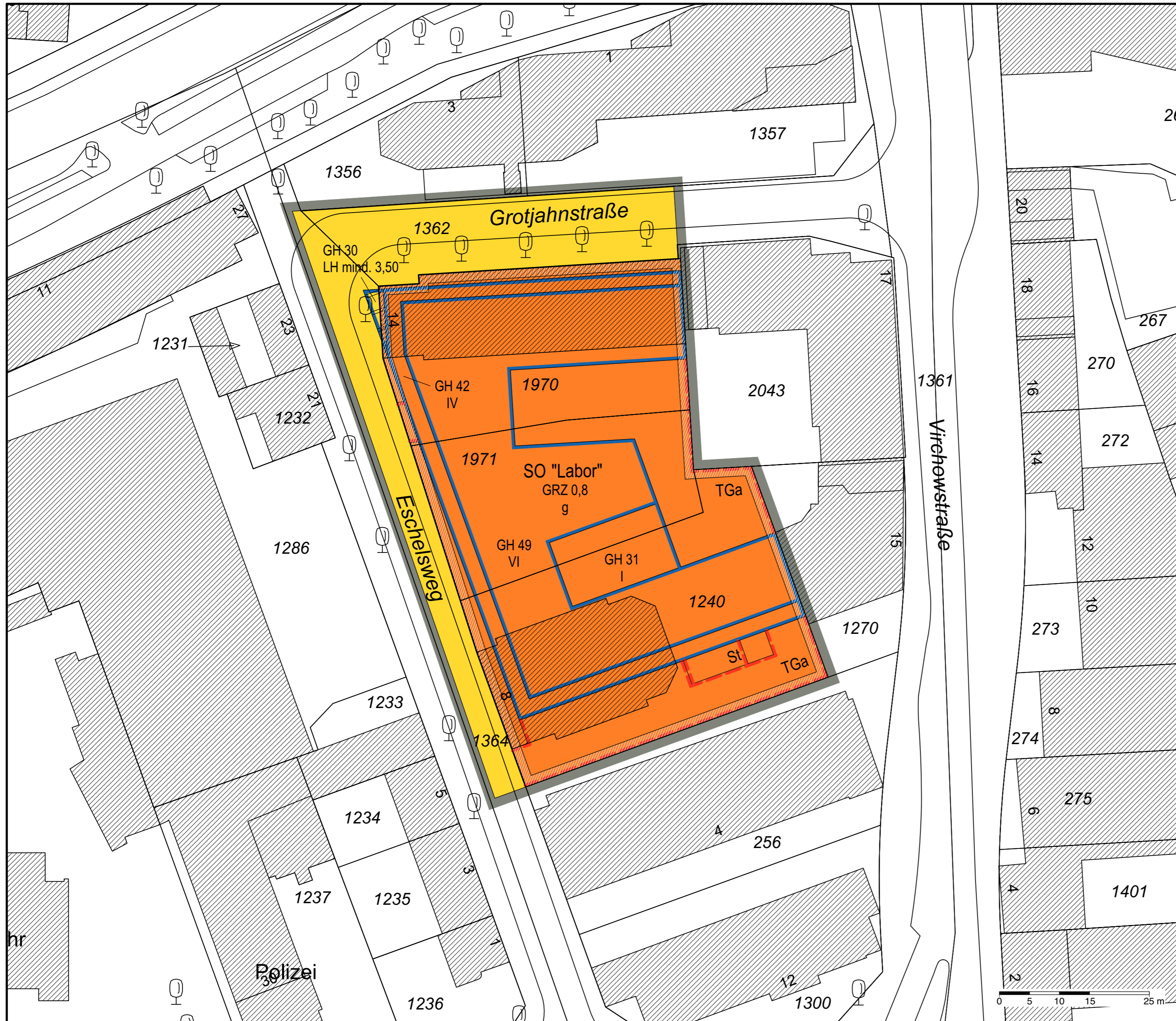











Vorhabenbezogener Bebauungsplan Altona-Altstadt 62



Festsetzungen

-  Grenze des räumlichen Geltungsbereichs des Bebauungsplans
-  **SO** Sonstiges Sondergebiet "Labor"
- z.B. GRZ 0,8 Grundflächenzahl, als Höchstmaß
- z.B. GH 49 Gebäudehöhe in m über NHN
- z.B. VI Zahl der Vollgeschosse, als Höchstmaß
- g Geschlossene Bauweise
-  Baugrenze
-  Auskragung
-  Fläche für Stellplätze und Garagen
- St Stellplätze
- TGa Tiefgaragen
-  Straßenverkehrsfläche
-  Straßenbegrenzungslinie

Kennzeichnungen

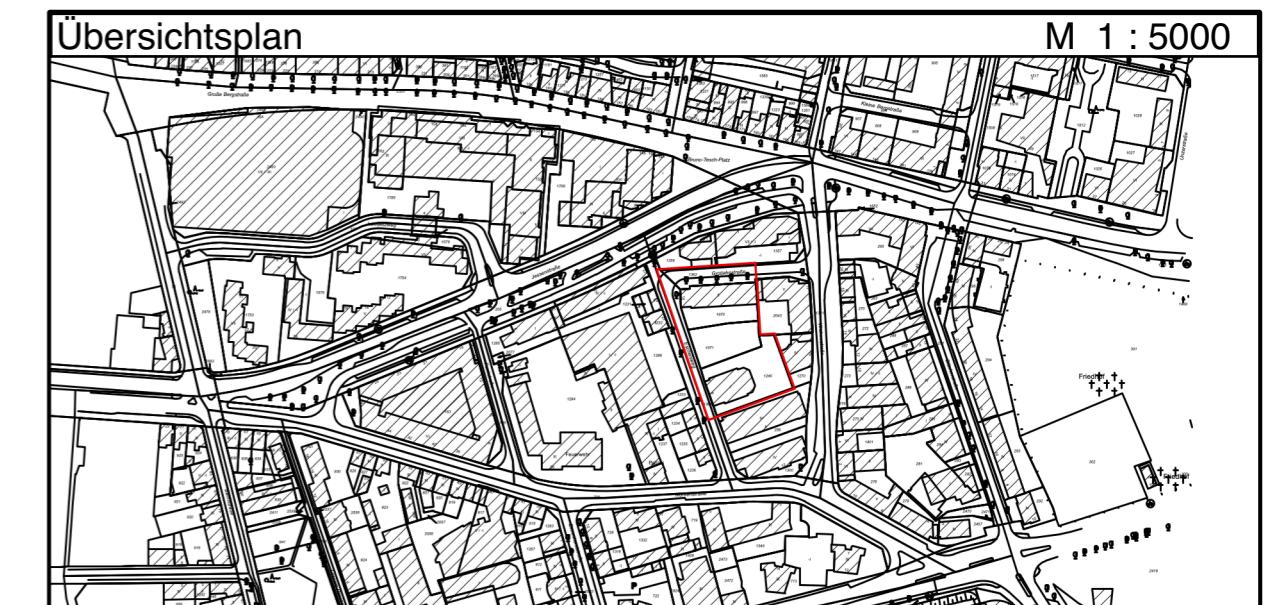
-  Vorhandene Gebäude
-  Bereich des Vorhaben- und Erschließungsplans (Vorhabengebiet)

Hinweise

Maßgebend ist die Baunutzungsverordnung in der Fassung vom 21. November 2017 (Bundesgesetzblatt I Seite 3787)

Längenmaße und Höhenangaben in Metern

Der Kartenausschnitt (ALKIS) entspricht für den Geltungsbereich des Bebauungsplans dem Stand vom August 2020



FREIE UND HANSESTADT HAMBURG



**Vorhabenbezogener Bebauungsplan
Altona-Altstadt 62**

Vorentwurf: Oktober 2021

Maßstab 1 : 500 (im Original)

Bezirk Hamburg-Altona

Ortsteil 203