


Bezirksamt Wandsbek
Schloßstraße 60
22041 Hamburg Wandsbek



Standort der geplanten Ladesäule

Poppenbütteler Weg, 214

22399, Hamburg

Straße, Hausnummer

PLZ, Ort

Koordinaten

Breitengrad

Längengrad

Unterlagen der geplanten Ladesäule

- Infos und Daten zum Vorhaben
- Lageplan
- Lichtbilder des geplanten Standortes
- Entwurfsskizze
- Visuelle Darstellung der Ladestation
- Vorgesehene Beschilderung
- Einbausskizze

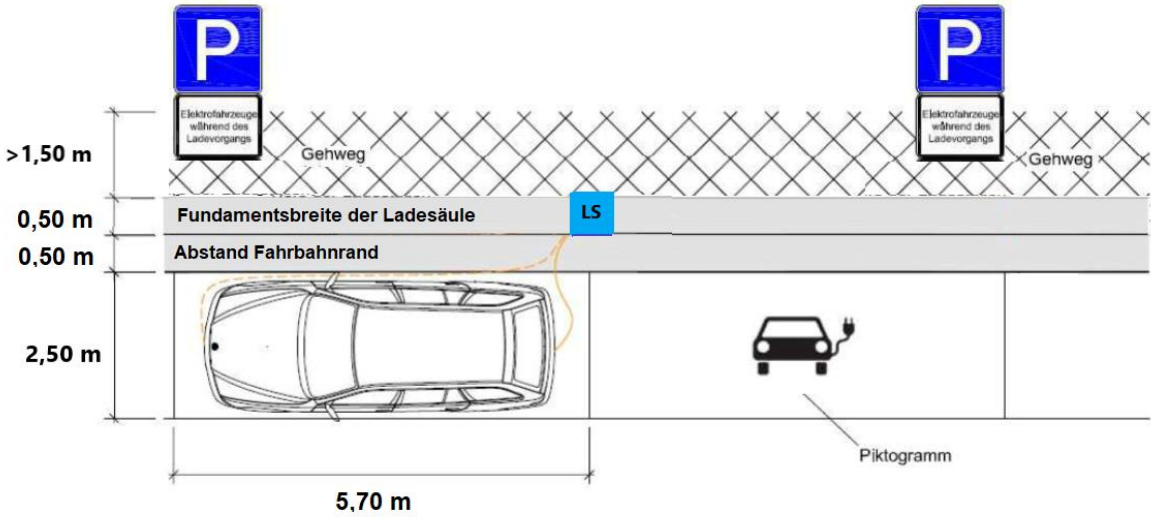
Antragsteller

Bezeichnung	Aufzeigen der Situation/Maßnahmen
Ziel	Das Ziel ist der Aufbau einer Ladestation im öffentlichen Raum, um Mietern und Eigentümern, die auf öffentliche Parkflächen angewiesen sind, Elektromobilität zu ermöglichen.
Nutzer	Die Nutzer sind Elektroautobesitzer aus ganz Deutschland, überwiegend aber Elektroautobesitzer aus dem Wohngebiet. Die Ladestation verfügt über einen diskriminierungsfreien Zugang (siehe Konzept) und ist für die Öffentlichkeit zugänglich.
Ladestation Modell	Ecotap Duo Wide Plus Maße: (HxBxT) 1400mmx 490mm x 200mm
Fundament	Beton: C30/37 LP für XC4, XD1, XF4 bzw. C25/30 LP für XC4, XD1, XF2 65 cm (L) x 50 cm (B), Tiefe = mind. Frostgrenze jedoch > 40 cm Betonstahl: BSt 500 S; BSt 500
Gewicht ohne Fundament	75 kg
Gewicht Fundament	10 kg
Materialdicke	3,7 mm Stahl
Ladepunkte	2
Leistung Ladestation	22 kWh
Höhe Steckeranschlüsse	1160 mm
Strom	100 % Öko - Strom
Anschluss	Der Anschluss erfolgt über das öffentliche Netz und wird durch den lokalen Netzbetreiber mittels Tiefbauarbeiten geschaffen. Die Anschlussmöglichkeit wurde geprüft.


Lichtbilder vom Standort



Entwurfsskizze TYP: Längaufstellung



Ansicht Ladestation



Vorgesehene Beschilderung



Einbauskizze



Name Stromnetz Hamburg

Den 18.08.2021

Anschrift Bramfelder Chaussee 130, 22177 Hamburg

Telefon +49 40 49202 8353, +49 173 238 7364

Bezirksamt Hamburg-Wandsbek

Ortsamt FA Management des

öffentlichen Raumes

Am Alten Posthaus 2, 22041 Hamburg

ANTRAG

auf Erteilen einer Erlaubnis zur

- Sondernutzung öffentlicher Wege
 besonderen Nutzung privater Verkehrsflächen

Genauere Ortsbezeichnung Wellingsbüttler Weg 125

Größe der Fläche 1 m² + 1 m² (Doppelstandort)

Zweck und Art der Nutzung E-Ladestation

für die Zeit vom 18.08.2021 bis 17.08.2026

nommen werden. **Rechtzeitige**
ernutzungen im Zusammenhang
arin oder sein Bevollmächtigter /
erkehrsflächen **ohne Erlaubnis**
r Geldbuße geahndet werden.

Entsprechendes gilt, wenn die Erlaubnis durch Fristablauf, Widerruf, Rücknahme oder in anderer Weise erloschen ist.

Fortsetzung nächste Seite

Name Stromnetz Hamburg

Den 18.08.2021

Anschrift Bramfelder Chaussee 130, 22177 Hamburg

Telefon +49 40 49202 8353, +49 173 238 7364

Bezirksamt Hamburg-Wandsbek

Ortsamt FA Management des

öffentlichen Raumes

Am Alten Posthaus 2, 22041 Hamburg

ANTRAG

auf Erteilen einer Erlaubnis zur

- Sondernutzung öffentlicher Wege
 besonderen Nutzung privater Verkehrsflächen

Genauere Ortsbezeichnung Volksdorfer Weg 47b

Größe der Fläche 1 m²

Zweck und Art der Nutzung E-Ladestation

für die Zeit vom 18.08.2021 bis 17.08.2026

genommen werden. **Rechtzeitige**
Sondernutzungen im Zusammenhang
mit dem öffentlichen Verkehr oder sein Bevollmächtigter /

Verkehrsflächen **ohne Erlaubnis**
mit Geldbuße geahndet werden.

■ Entsprechendes gilt, wenn die Erlaubnis durch Fristablauf, Widerruf, Rücknahme oder in anderer Weise erloschen ist.

Fortsetzung nächste Seite