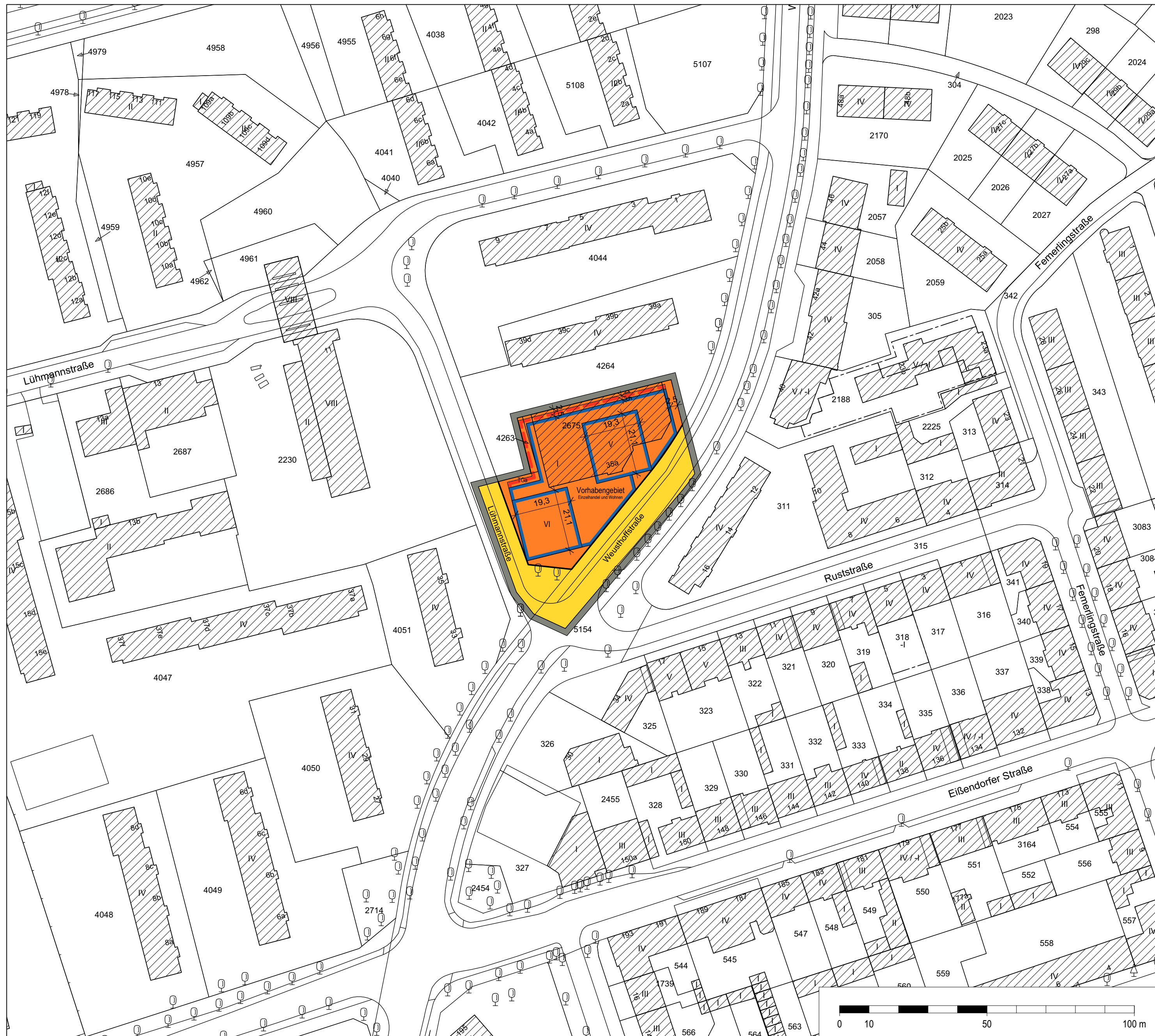









Vorhabenbezogener Bebauungsplan-Entwurf Eißendorf 50



Festsetzungen

-  Grenze des räumlichen Geltungsbereichs des Bebauungsplans
-  Vorhabengebiet Einzelhandel und Wohnen
- z.B. III-IV

 Zahl der Vollgeschosse, als Höchstmaß
-  Baugrenze
-  Straßenverkehrsfläche
-  Fläche für Tiefgarage
-  Straßenbegrenzungslinie

Kennzeichnungen

-  Vorhandene Gebäude

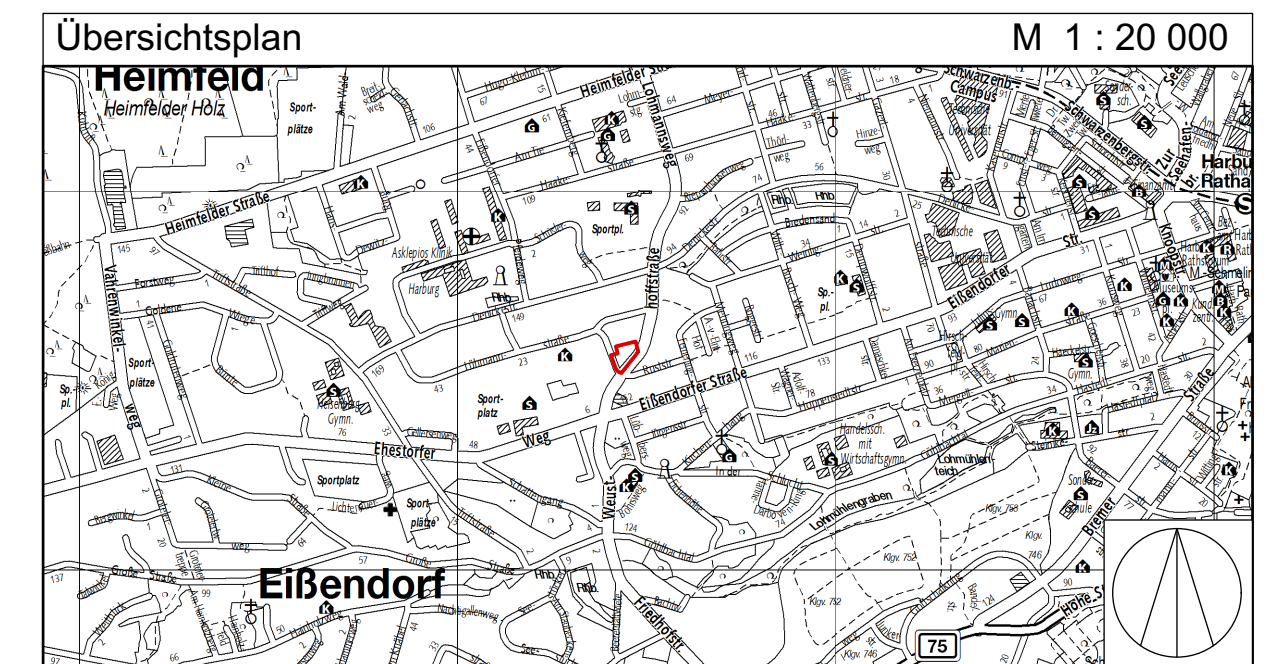
Hinweise

Maßgebend ist die Baunutzungsverordnung in der Fassung vom 23. Januar 1990 (BGBl. I S. 133), zuletzt geändert am 04. Mai 2017 (BGBl. I S. 1057, 1062).


Längenmaße und Höhenangaben in Metern

Der Kartenausschnitt (ALKIS®) entspricht für den Geltungsbereich des Bebauungsplans dem Stand vom XX

**Zu dem Bebauungsplan existiert ein städtebaulicher Vertrag.**



FREIE UND HANSESTADT HAMBURG



**Vorhabenbezogener  
Bebauungsplan - Entwurf  
Eißendorf 50**

Stand: 27.09.2021  
Bezirk Hamburg-Harburg

Maßstab 1 : 1000 (im Original)  
Ortsteil 710