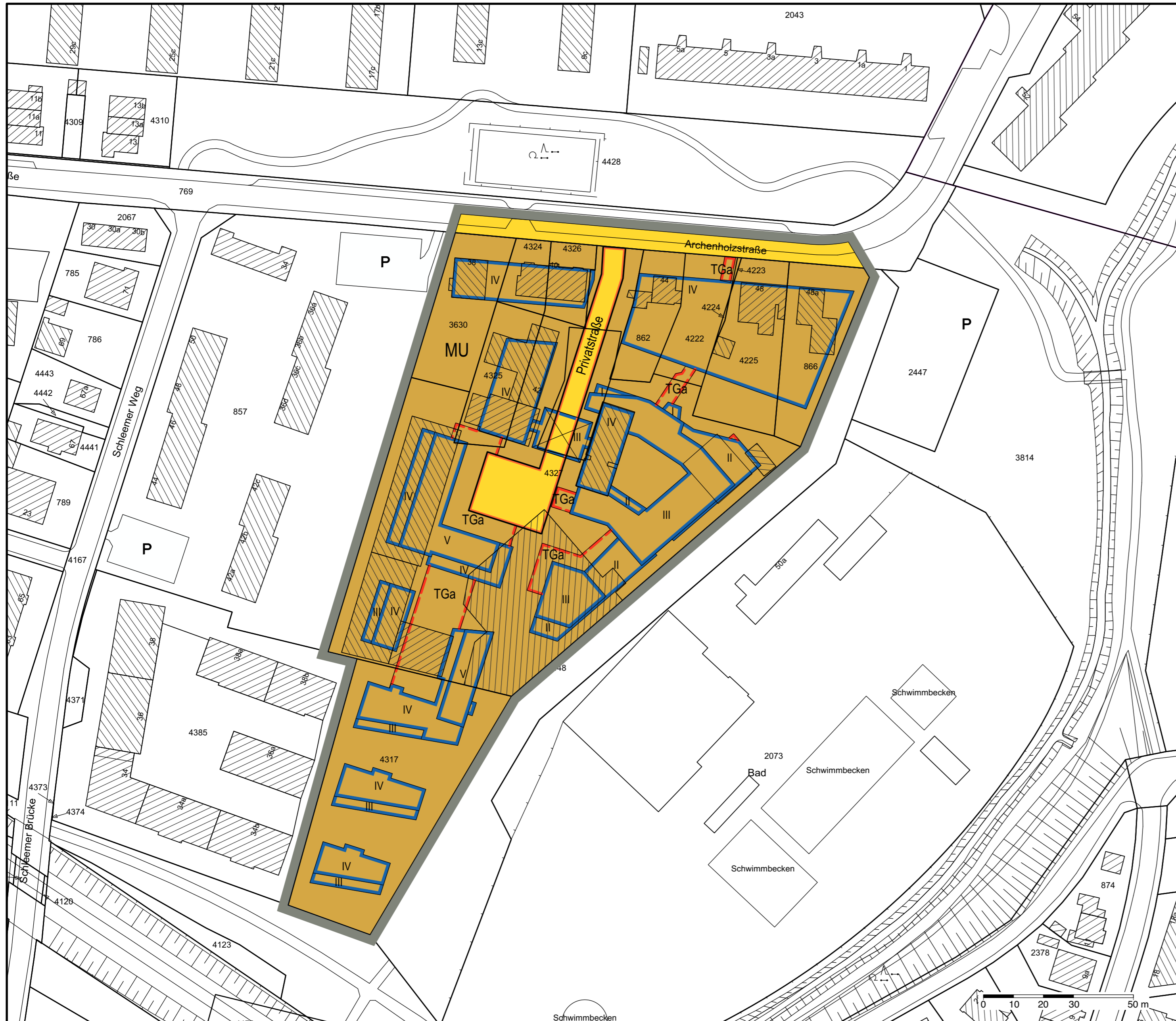


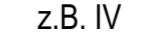









Bebauungsplan Billstedt 117

Anlage 4 Bebauungsplan



Festsetzungen

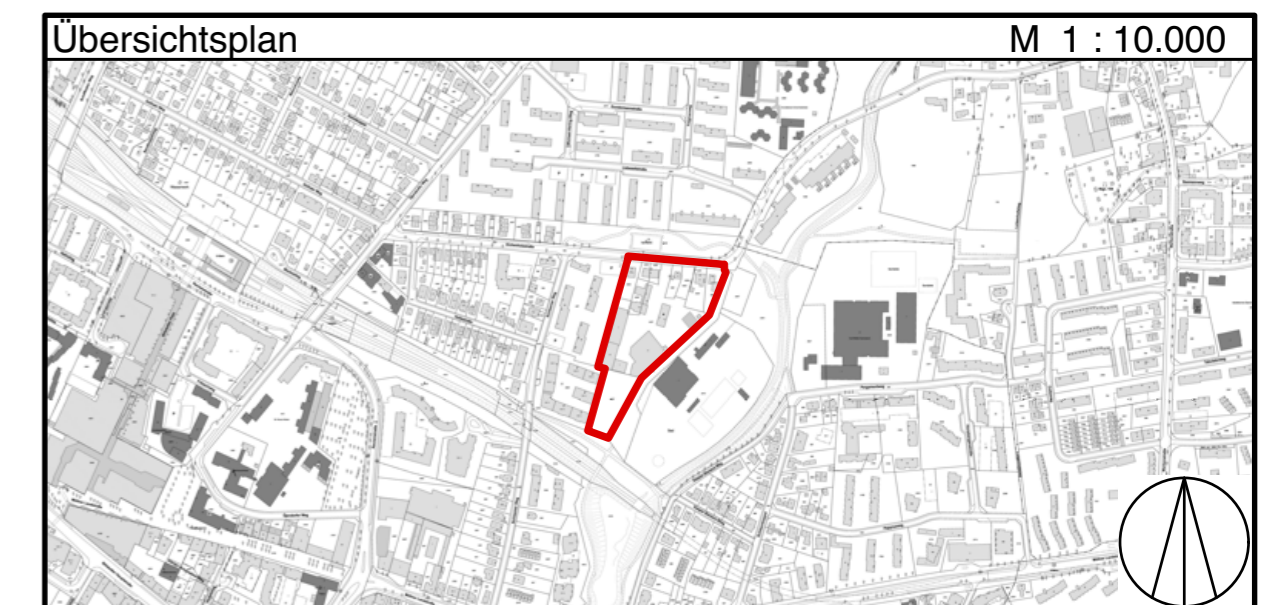
-  Grenze des räumlichen Geltungsbereichs des Bebauungsplans
-  **MU** Urbanes Gebiet
-  z.B. IV Zahl der Vollgeschosse, als Höchstmaß
-  Baugrenze
-  **TGa** Fläche für Tiefgaragen
-  Straßenverkehrsfläche
-  Privatstraße
-  Straßenbegrenzungslinie
-  Durchgang, Durchfahrt, Brücke
- Kennzeichnungen**
-  Vorhandene Gebäude

Hinweise


Maßgebend ist die Baunutzungsverordnung in der Fassung vom 23. Januar 1990 (Bundesgesetzblatt I Seite 133), zuletzt geändert am 22. April 1993 (Bundesgesetzblatt I Seiten 466, 479)

Längenmaße und Höhenangaben in Metern

Der Kartenausschnitt (Digitale Stadtgrundkarte) entspricht für den Geltungsbereich des Bebauungsplans dem Stand vom 08. September 2021



FREIE UND HANSESTADT HAMBURG



**Bebauungsplan
Billstedt 117**

Vorentwurf

Maßstab 1 : 1000 (im Original)

Bezirk Hamburg-Mitte

Ortsteil 130