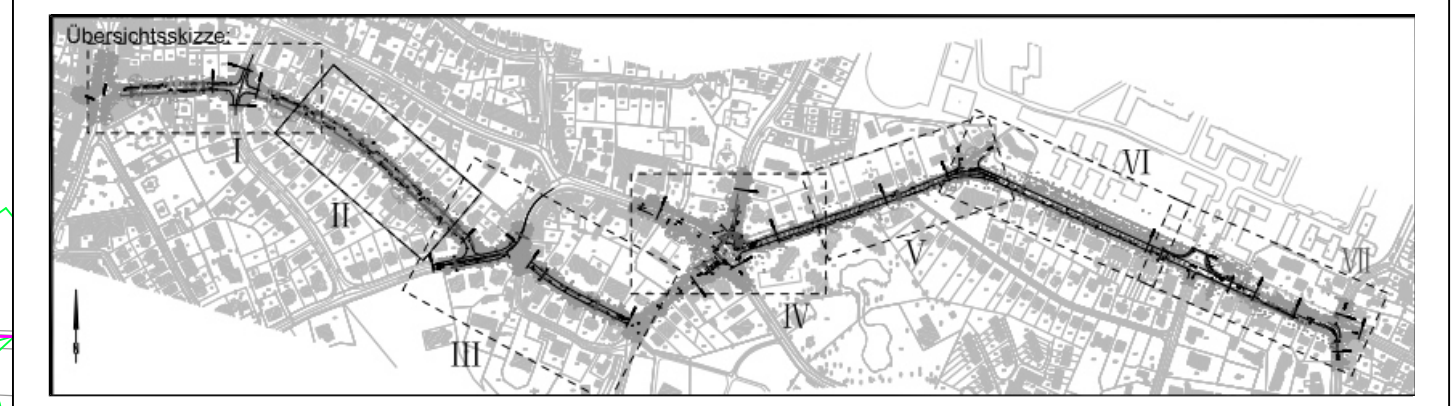


Legende der Beschilderung

- vorhandene Beschilderung  Z 306, vorh.
- geplante Beschilderung  Z 306


Alle im Planbereich nicht dargestellten vorh. Verkehrszeichen entfallen ersatzlos.



Planverfasser:		IPO Hamburg GmbH INGENIEURPLANUNG&ORGANISATION Orientierter Str. 147 • 20535 Hamburg Telefon: +49(40)611690-16 • Fax: +49(40)53306906 i.A. der IPO Unternehmensgruppe GmbH gez. Hagemann	Datum	Name
	bearbeitet		Aug. 2021	TF
	gezeichnet		Aug. 2021	Sk
	geprüft		Aug. 2021	Hg

Datum	Änderungen und Ergänzungen	Bearbeitet (Name)	Leit-/ Kurzzeichen und Unterschrift	Datum

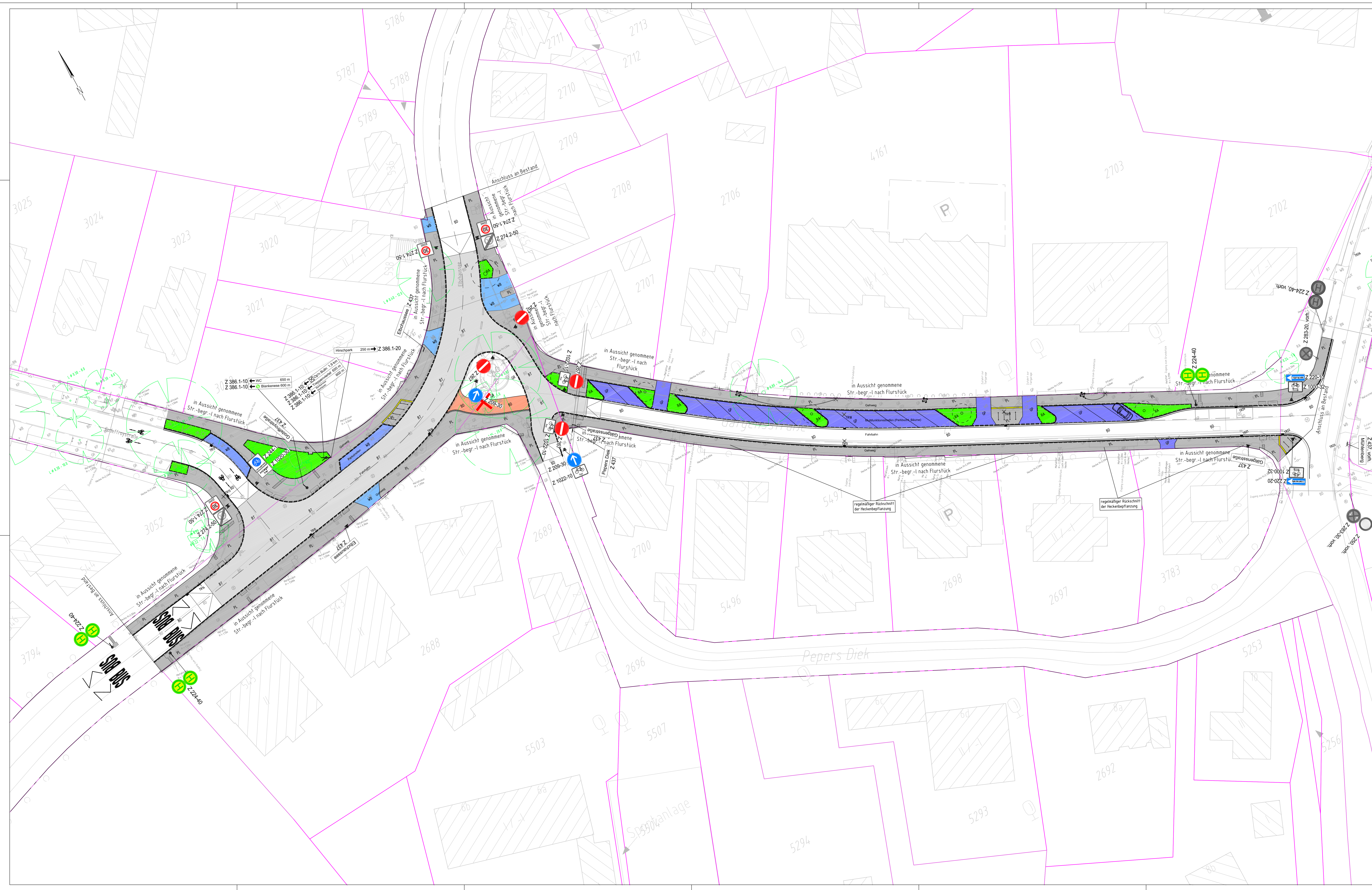
Bedarfsträger: **FREIE UND HANSESTADT HAMBURG**
Bezirksamt Altona
Dezernat Wirtschaft, Bauen und Umwelt
Fachamt Management des öffentlichen Raumes
Abteilung Straßen, Mobilität und Gewässer



Realisierungsträger: **FREIE UND HANSESTADT HAMBURG**
Bezirksamt Altona
Dezernat Wirtschaft, Bauen und Umwelt
Fachamt Management des öffentlichen Raumes
Abteilung Straßen, Mobilität und Gewässer

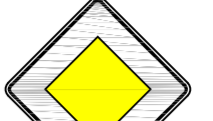


Baumaßnahme: Bündnis für den Radverkehr Veloroute 1		Bearbeitet: Datum: 20.08.2021 gez. V. Koch Unterschrift, MR 217
Teilbaumaßnahme: A22 - Blankese Süd von Godeffroystraße/Gätgensstraße bis Manteuffelstraße		Fachtechnisch geprüft: Datum:
Beschilderungs- und Markierungsplan		Aufgestellt: Datum:
Planinhalt: Lageplan - Teilbauabschnitt 2 Godeffroystraße		Zugestimmt: Datum:
Geprüft: Datum:	Zeichnungs-Nr.: 17-0293-10-02	Zugestimmt: Datum:
Maßstab: 1:250		Zugestimmt: Datum:
Unterschrift, Technische Aufsicht EMR20		Unterschrift, MR-L

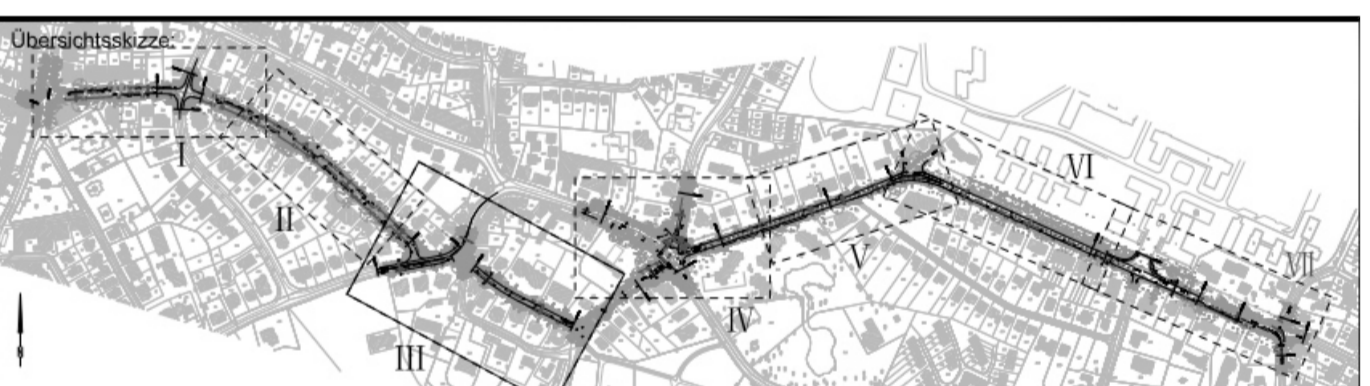


Legende der Beschilderung

vorhandene Beschilderung  Z 306, vorh.

geplante Beschilderung  Z 306

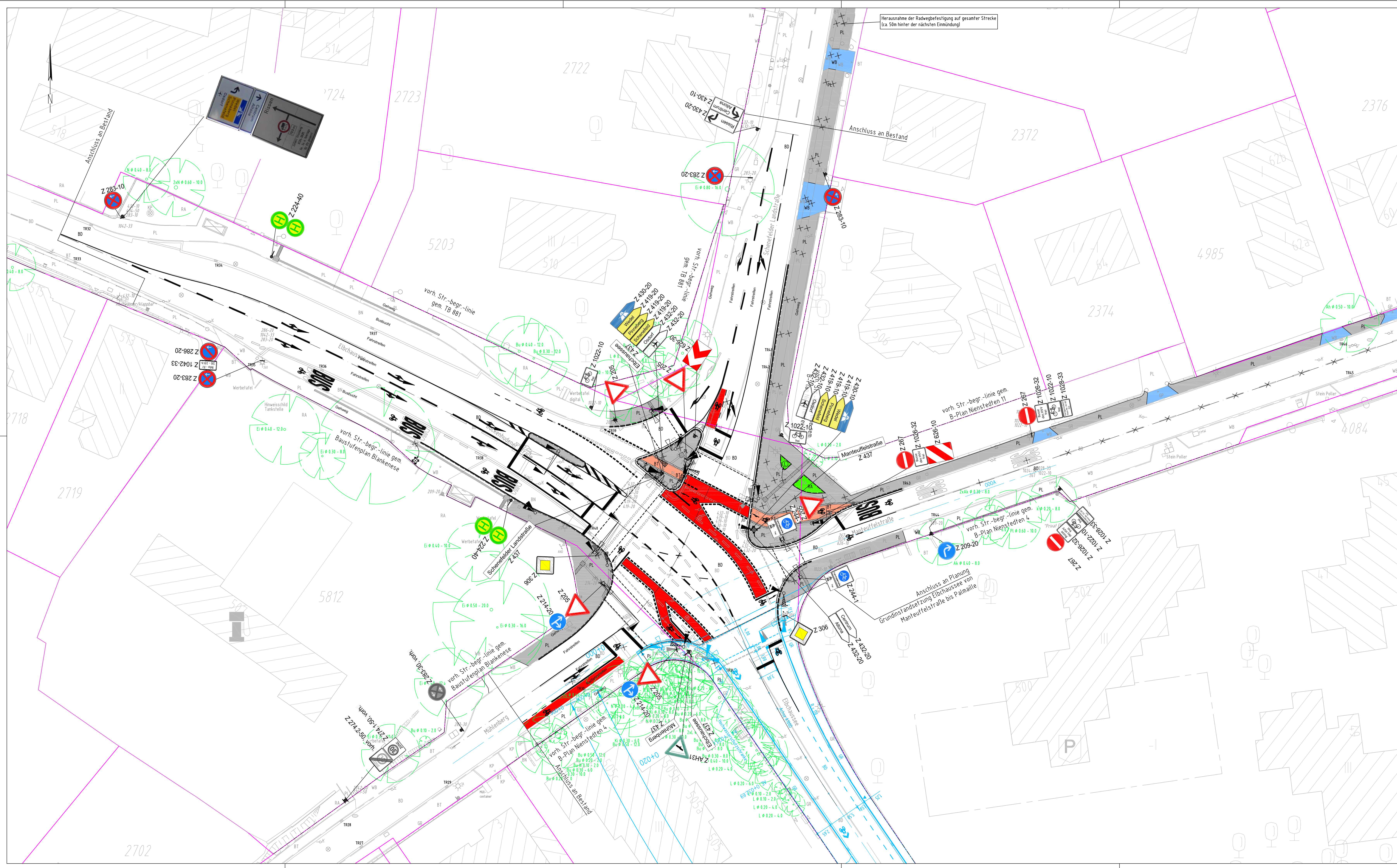
Alle im Planbereich nicht dargestellten vorh. Verkehrszeichen entfallen ersatzlos.





 IPO Hamburg GmbH INGENIEURPLANUNGSORGANISATION Möntzenhäger Str. 147 • 20535 Hamburg Telefon +49(0)4109 1690-16 • Fax +49(0)4109 309616 i.A. der IPO Unternehmensgruppe GmbH gez. Hagemann	Datum: Aug. 2021 Name: TI	
	bearbeitet: Aug. 2021 gezeichnet: Aug. 2021 geprüft: Aug. 2021	Name: Hg
	Datum: _____ Änderungen und Ergänzungen: _____ Bearbeiter (Name): _____ Loch- / Kurzschriften und Unterschrift: _____ Datum: _____	
	Bediensteter: FREIE UND HANSESTADT HAMBURG Bezirksamt Altona Dezernat Wirtschaft, Bauen und Umwelt Fachamt Management des öffentlichen Raumes Abteilung Straßen, Mobilität und Gewässer	

Bediensteter: FREIE UND HANSESTADT HAMBURG Bezirksamt Altona Dezernat Wirtschaft, Bauen und Umwelt Fachamt Management des öffentlichen Raumes Abteilung Straßen, Mobilität und Gewässer	
--	---

Projektträger: FREIE UND HANSESTADT HAMBURG Bezirksamt Altona Dezernat Wirtschaft, Bauen und Umwelt Fachamt Management des öffentlichen Raumes Abteilung Straßen, Mobilität und Gewässer	Bearbeiter: gez. V. Koch Datum: 28.08.2021 Unterschrift: MR 217 Fachtechnisch geprüft: _____ Datum: _____ Überprüft: MR 210 Aufgestellt: _____ Datum: _____ Geprüft: _____ Datum: _____ Überprüft: MR 20 Geprüft: _____ Datum: _____ Überprüft: MR 4
Teilbaumaßnahme: Bündnis für den Radverkehr Veloroute 1 A22 - Blankenese Süd von Godeffroystraße/Gätgensstraße bis Manteuffelstraße Beschilderungs- und Markierungsplan Lageplan - Teilbaubereich 3 Godeffroystraße/Eibchausee/Gätgensstraße	Zeichnungs-Nr.: 17-0293-10-03 Maßstab: 1:250 M:\Projekte\Hamburg\217032\Pläne\SB-2_Verschönerung\MarkerBeschild_Markier_g.dwg M:\Projekte\Hamburg\217032\Pläne\SB-2_Verschönerung\MarkerBeschild_Markier_g.dwg



Legende der Beschilderung

- vorhandene Beschilderung  Z 306, vorh.
- geplante Beschilderung  Z 306

Alle im Planbereich nicht dargestellten vorh. Verkehrszeichen entfallen ersatzlos.



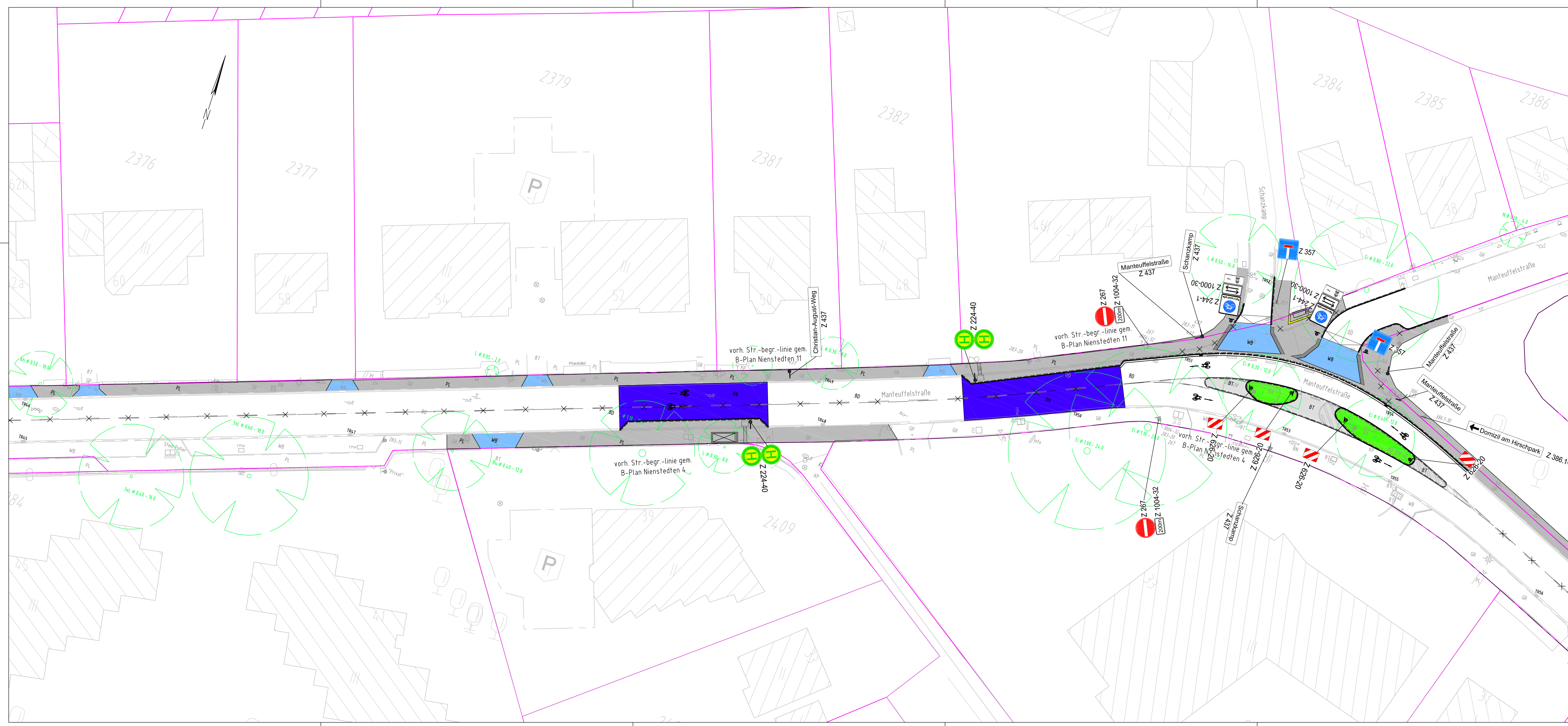
Planverfasser:		IPO Hamburg GmbH		Datum		Name	
INGENIEURPLANUNG&ORGANISATION		Morientholer Str. 147 • 20535 Hamburg		bearbeitet		Aug. 2021	
Telefon: +49(0)11 929-18 • Fax: +49(0)33 9996		i.A. der IPO Unternehmensgruppe GmbH		gezeichnet		Aug. 2021	
gez. Hagemann				geprüft		Aug. 2021	

Datum	Änderungen und Ergänzungen	Bearbeitet (Name)	Leit-/Kurzzeichen und Unterschrift	Datum

Bedarfsräger: **FREIE UND HANSESTADT HAMBURG**
 Bezirksamt Altona
 Dezernat Wirtschaft, Bauen und Umwelt
 Fachamt Management des öffentlichen Raumes
 Abteilung Straßen, Mobilität und Gewässer

Realisierungsträger: **FREIE UND HANSESTADT HAMBURG**
 Bezirksamt Altona
 Dezernat Wirtschaft, Bauen und Umwelt
 Fachamt Management des öffentlichen Raumes
 Abteilung Straßen, Mobilität und Gewässer

Baumaßnahme:		Bündnis für den Radverkehr		Veloroute 1		Bearbeitet:	
Teilbaumaßnahme:		A22 - Blankenese Süd		von Godeffroystraße/Gätgensstraße bis Mantuffelstraße		Datum: 28.08.2021	
Beschilderungs- und Markierungsplan		Lageplan - Teilbauabschnitt 4		Elbchaussee/Schenefelder Landstr./Mühlenb.		gezeichnet: <i>gez. V. Koch</i>	
Geprüft:		Zeichnungs-Nr.: 17-0293-10-04		Zugestellt:		Unterschrift: MR 217	
Datum:		Maßstab: 1:250		Zugestellt:		Datum: _____	
User/Schrift, Technische Aufsicht: EHP/20				User/Schrift: MR 210		Datum: _____	
				User/Schrift: MR 20		Datum: _____	
				User/Schrift: MR-L		Datum: _____	



Legende der Beschilderung

- vorhandene Beschilderung  Z 306, vorh.
- geplante Beschilderung  Z 306

Alle im Planbereich nicht dargestellten vorh. Verkehrszeichen entfallen ersatzlos.




Planverfasser:

 IPO Hamburg GmbH INGENIEURPLANUNG&ORGANISATION Marienholter Str. 147 • 20535 Hamburg Telefon: +49(0)181 690-16 • Fax: +49(0)181 690-906 i.A. der IPO Unternehmensgruppe GmbH gez. Hagemann	Datum	Name	
	bearbeitet	Aug. 2021	TF
	gezeichnet	Aug. 2021	Sk
	geprüft	Aug. 2021	Hg

Datum	Änderungen und Ergänzungen	Bearbeitet (Name)	Leit-/ Kurzzeichen und Unterschrift	Datum


Bedarfsräger:

FREIE UND HANSESTADT HAMBURG Bezirksamt Altona Dezernat Wirtschaft, Bauen und Umwelt Fachamt Management des öffentlichen Raumes Abteilung Straßen, Mobilität und Gewässer	
--	---


Realisierungsträger:


FREIE UND HANSESTADT HAMBURG Bezirksamt Altona Dezernat Wirtschaft, Bauen und Umwelt Fachamt Management des öffentlichen Raumes Abteilung Straßen, Mobilität und Gewässer	
--	---

Baumaßnahme: Bündnis für den Radverkehr Veloroute 1	Bearbeitet: Datum: 20.08.2021 gez. V. Koch Unterschrift, MR 217
Teilbaumaßnahme: A22 - Blankenese Süd von Godefroystraße/Gätgensstraße bis Manteuffelstraße	Fachtechnisch geprüft: Datum: Unterschrift, MR 210
Beschilderungs- und Markierungsplan	Aufgestellt: Datum: Unterschrift, MR 20
Planinhalt: Lageplan - Teilbauabschnitt 5 Manteuffelstraße/Schanzkamp	Zugestimmt: Datum: Unterschrift, MR-L
Geprüft: Datum: Unterschrift, Technische Aufsicht EMR20	Zeichnungs-Nr.: 17-0293-10-05 Maßstab: 1:250



Legende der Beschilderung

vorhandene Beschilderung  Z 306, vorh.

geplante Beschilderung  Z 306

Alle im Planbereich nicht dargestellten vorh. Verkehrszeichen entfallen ersatzlos.



Planverfasser:

 IPO Hamburg GmbH INGENIEURPLANUNG&ORGANISATION Morientholer Str. 147 • 20535 Hamburg Telefon: +49(40)611690-16 • Fax: +49(40)5330906 i.A. der IPO Unternehmensgruppe GmbH gez. Flagemann	Datum	Name	
	bearbeitet	Aug. 2021	TF
	gezeichnet	Aug. 2021	Sk
	geprüft	Aug. 2021	Hg

Datum	Änderungen und Ergänzungen	Bearbeitet (Name)	Leit- / Kurzzeichen und Unterschrift	Datum

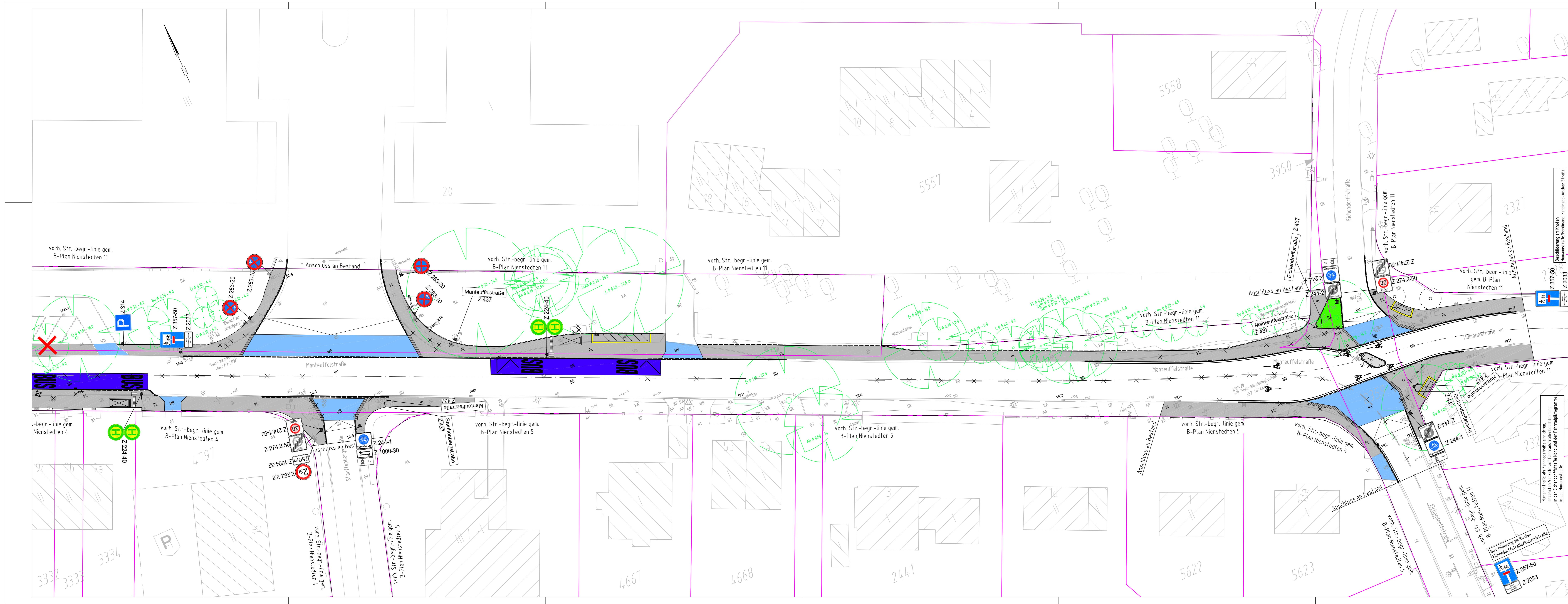
Bedarfsträger:

FREIE UND HANSESTADT HAMBURG
 Bezirksamt Altona
 Dezernat Wirtschaft, Bauen und Umwelt
 Fachamt Management des öffentlichen Raumes
 Abteilung Straßen, Mobilität und Gewässer

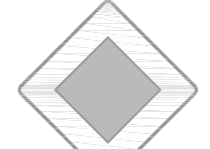
Realisierungsträger:

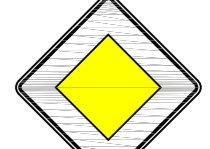
FREIE UND HANSESTADT HAMBURG
 Bezirksamt Altona
 Dezernat Wirtschaft, Bauen und Umwelt
 Fachamt Management des öffentlichen Raumes
 Abteilung Straßen, Mobilität und Gewässer

Baumaßnahme:	Bündnis für den Radverkehr Veloroute 1	Bearbeitet:	28.08.2021 gez. V. Koch
Teilbaumaßnahme:	A22 - Blankenese Süd von Godeffroystraße/Gätgensstraße bis Manteuffelstraße	Fachtechnisch geprüft:	
Beschilderungs- und Markierungsplan		Aufgestellt:	
Planinhalt:	Lageplan - Teilbauabschnitt 6 Manteuffelstr./Stauffenbergstr./Schanzkamp	Zugestimmt:	
Geprüft:		Zeichnungs-Nr.:	17-0293-10-06
Datum:		Maßstab:	1:250

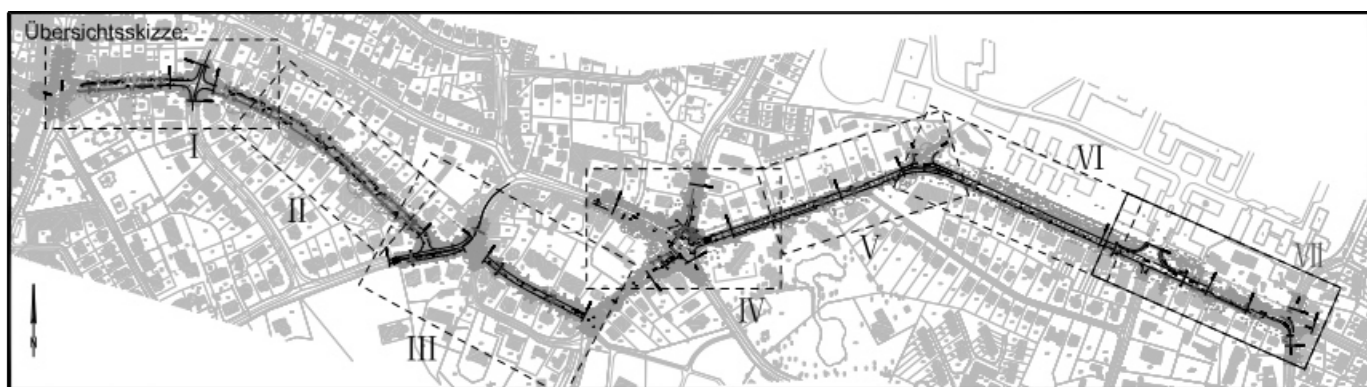


Legende der Beschilderung

vorhandene Beschilderung  Z 306, vorh.

geplante Beschilderung  Z 306

Alle im Planbereich nicht dargestellten vorh. Verkehrszeichen entfallen ersatzlos.



Planverfasser:

	Datum		Name	
	bearbeitet	Aug. 2021	TI	
	gezeichnet	Aug. 2021	Sk	
	geprüft	Aug. 2021	Hg	

INGENIEURPLANUNG&ORGANISATION
 Morientholer Str. 147 • 20535 Hamburg
 Telefon: +49(0)411690-16 • Fax: +49(0)411690-906
 i.A. der IPO Unternehmensgruppe GmbH
 gez. Flagemann

Datum	Änderungen und Ergänzungen	Bearbeitet (Name)	Leit-Kurzzeichen und Unterschrift	Datum


Bedarfsräger:

FREIE UND HANSESTADT HAMBURG
 Bezirksamt Altona
 Dezernat Wirtschaft, Bauen und Umwelt
 Fachamt Management des öffentlichen Raumes
 Abteilung Straßen, Mobilität und Gewässer



Realisierungsträger:

FREIE UND HANSESTADT HAMBURG
 Bezirksamt Altona
 Dezernat Wirtschaft, Bauen und Umwelt
 Fachamt Management des öffentlichen Raumes
 Abteilung Straßen, Mobilität und Gewässer



Baumaßnahme: Bündnis für den Radverkehr Veloroute 1	Bearbeiter: Datum: 28.08.2021 gez. V. Koch Unterschrift: MR 217
Teilbaumaßnahme: A22 - Blankenese Süd von Godeffroystraße/Gätgensstraße bis Manteuffelstraße	Fachtechnisch geprüft: Datum: Unterschrift: MR 210
Beschilderungs- und Markierungsplan	Aufgestellt: Datum:
Planinhalt: Lageplan - Teilbauabschnitt 7 Manteuffelstr./Eichendorffstr./Humannstr.	Zugestimmt: Datum: Unterschrift: MR 20
Geprüft: Datum:	Zeichnungs-Nr.: 17-0293-10-07
Maßstab: 1:250	Unterschrift: MR-L