



LEGENDE

- überplanter Straßenabschnitt
- Deckschichtsanierung/Markierungsarbeiten
- Bundesstraße
- Hauptverkehrsstraße

Planverfasser: IPO Hamburg GmbH INGENIEURPLANUNG&ORGANISATION c/o Marienthaler Straße 147 • 20535 Hamburg i. A. IPO Unternehmensgruppe GmbH gez.	Datum	Name	
	bearbeitet	Aug. 2021	Tf
	gezeichnet	Aug. 2021	Sk
	geprüft	Aug. 2021	Hg

Datum	Änderungen und Ergänzungen	Bearbeitet (Name)	Leit-/ Kurzzeichen und Unterschrift	Datum
-------	----------------------------	-------------------	-------------------------------------	-------

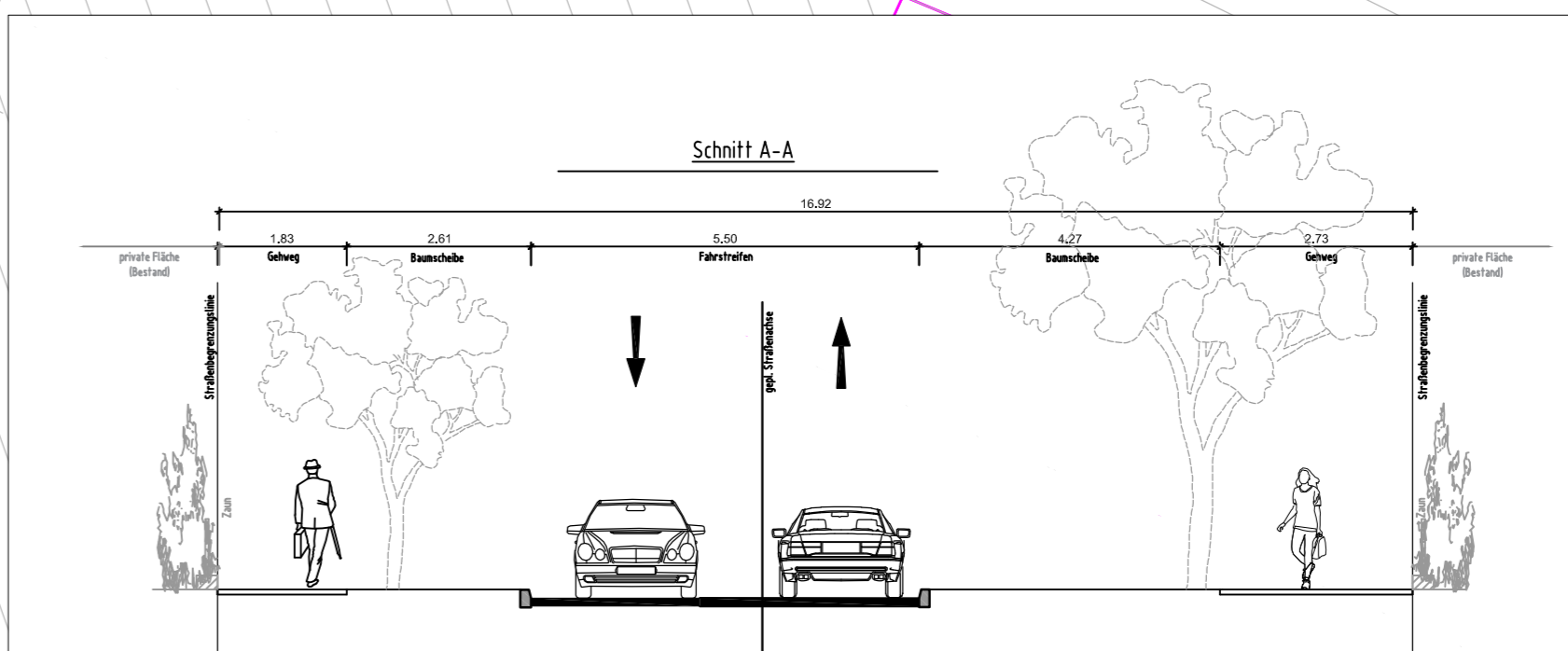
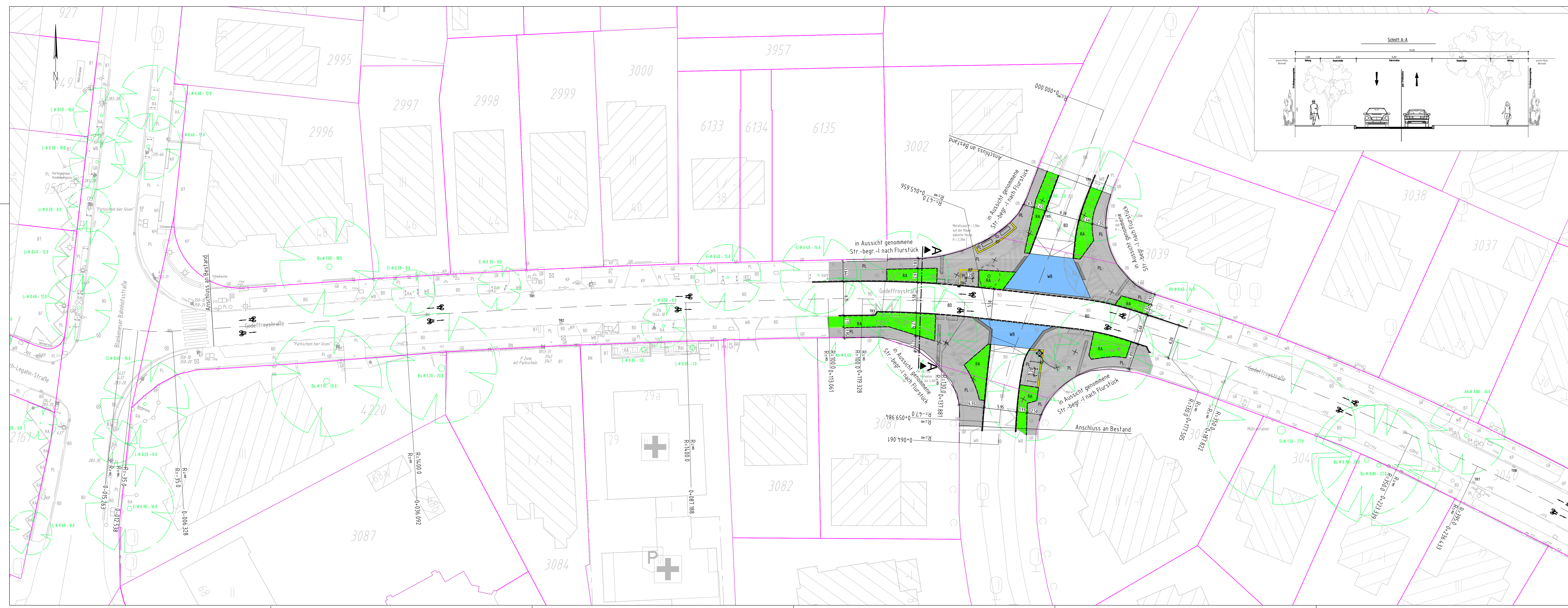
Bedarfsträger:

FREIE UND HANSESTADT HAMBURG
 Bezirksamt Altona
 Dezernat Wirtschaft, Bauen und Umwelt
 Fachamt Management des öffentlichen Raumes
 Abteilung Straßen, Mobilität und Gewässer

Realisierungsträger:

FREIE UND HANSESTADT HAMBURG
 Bezirksamt Altona
 Dezernat Wirtschaft, Bauen und Umwelt
 Fachamt Management des öffentlichen Raumes
 Abteilung Straßen, Mobilität und Gewässer

Baumaßnahme:	Veloroute 1		Bearbeitet:
Teilbaumaßnahme:	A22 - Blankenese Süd von Godeffroystraße/Gätgensstraße bis Manteuffelstraße		Datum: 20.08.2021
Planinhalt:	Übersichtskarte		gez. <i>V. Koch</i>
Geprüft:	Zeichnungs-Nr.: 17-0293-01-01	Unterschrift, MR 217	
Datum:	Maßstab: 1:10.000	Fachtechnisch geprüft:	
Unterschrift, Technische Aufsicht EMR20		Datum:	
		Unterschrift, MR 210	
		Aufgestellt:	
		Datum:	
		Unterschrift, MR 20	
		Zugestimmt:	
		Datum:	
		Unterschrift, MR-L	



Legende Verkehrsplanung

— Befehlsbord, 12/15/30 cm	— Straßenbegrenzungslinie
— Befehlsbord, abgesenkt	— Grenze Grunderwerb
— Befehlsbord	— gepl. Fahrradlehnbügel
— Sonderbord für Bussysteme, 16/18/29/33/31 cm	— gepl. Beleuchtung
— Hochbord als Anfahrbord	— gepl. Trummen
○ gepl. Baum	TR10 Nummerierung gepl./best. Trummen
⊕ vorh. Baum	— gepl. LSA-Mast mit Signalgeber
✗ vorh. Baum entfällt	✗ Abbruch

Legende Befestigungsarten

PL Gehweg Platten aus Beton, gras, 25/25/1	WB Überfahrten Wabensteine aus Beton	— Aufmerksamkeitsstreifen (AS), Noppenplatte, kontrastreich
BT Aufpflasterung/Pflastersteine Pflastersteine der Art TRLOC	GR Verkehrsfläche aus Großpflaster	— Leitstreifen (LS), Rippenplatte, kontrastreich
RT Radweg Pflastersteine aus Beton, rat	GR Grünfläche Oberboden/ Rasen	— Begrenzungstreifen, Noppenplatte, kontrastreich
WB Parkstand Wabensteine aus Beton (Nebenlage)	YP Begrenzungstreifen aus Klinkerpflaster	— Richtungsfeld (RF), Rippenplatte, kontrastreich
SB Bushaltestelle aus Beton		— Sperrfeld (SF), Rippenplatte, kontrastreich
		— Aufmerksamkeitsfeld (AF), Noppenplatte, kontrastreich



Planverfasser:

IPO Hamburg GmbH INGENIEURPLANUNG&ORGANISATION Orientierthor Str. 147 + 20535 Hamburg Telefon +49(0)31 11690-14 Fax +49(0)31 336996 i.A. der IPO Unternehmensgruppe GmbH	Datum	Name	
	bearbeitet	Aug. 2021	Hgr/Tf
	gezeichnet	Aug. 2021	TR/S/RK
	geprüft	Aug. 2021	Hg

Datum	Änderungen und Ergänzungen	Bearbeitet (Name)	Leit-/ Kurzzzeichen und Unterschrift	Datum

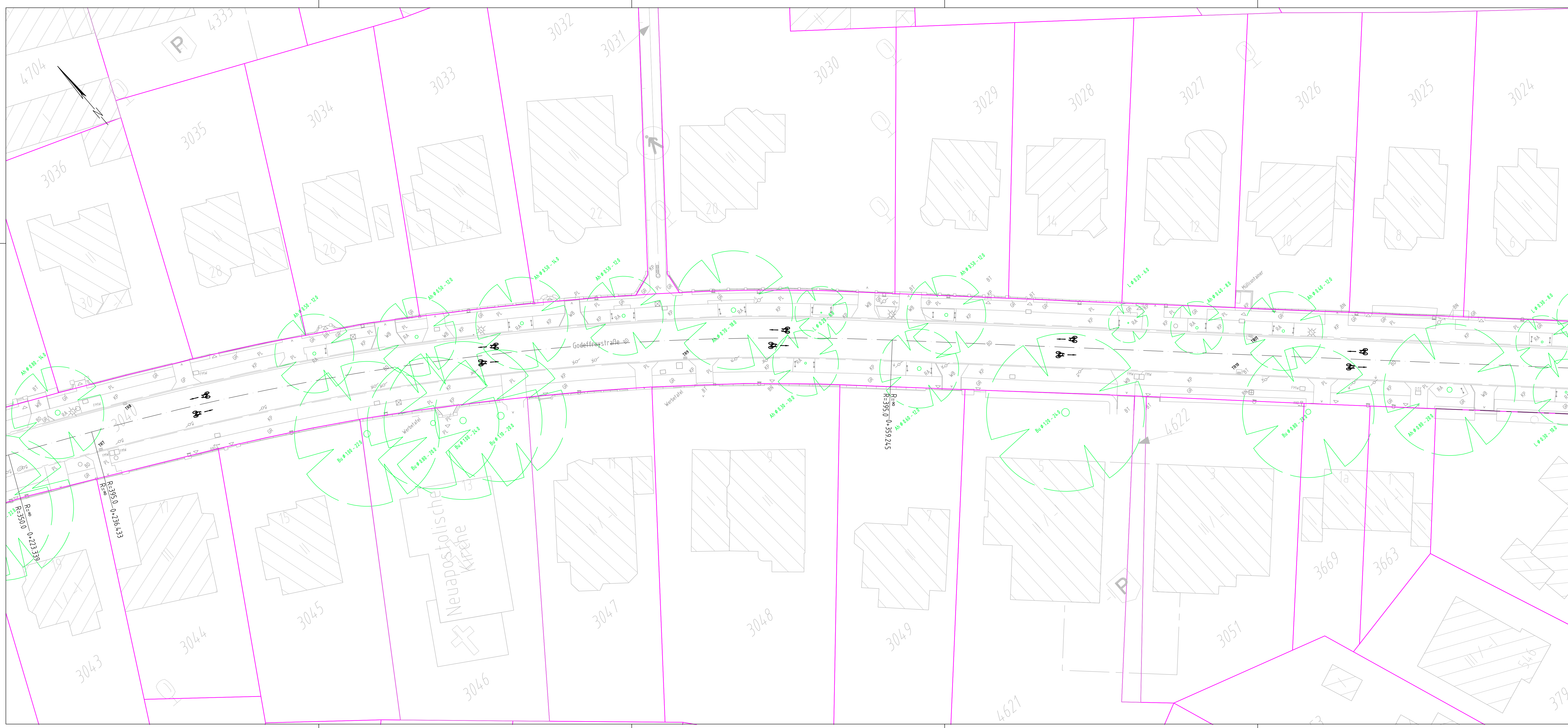
Bedarfsträger:

FREIE UND HANSESTADT HAMBURG Bezirksamt Altona Dezernat Wirtschaft, Bauen und Umwelt Fachamt Management des öffentlichen Raumes Abteilung Straßen, Mobilität und Gewässer	
--	--

Realisierungsträger:

FREIE UND HANSESTADT HAMBURG Bezirksamt Altona Dezernat Wirtschaft, Bauen und Umwelt Fachamt Management des öffentlichen Raumes Abteilung Straßen, Mobilität und Gewässer	
--	--

Baumaßnahme:	Bündnis für den Radverkehr Veloroute 1	Bearbeitet:	Datum:
Teilbaumaßnahme:	A22 - Blankenese Süd von Godeffroystraße/Gätgensstraße bis Manteuffelstraße	Fachtechnisch geprüft:	Unterschrift, MR 217 Datum:
Planinhalt:	Lageplan - Teilbauabschnitt 1 Godeffroystraße/Ole Hoop	Aufgestellt:	Unterschrift, MR 210 Datum:
Geprüft:	Datum:	Zugestimmt:	Unterschrift, MR 20 Datum:
Geprüft:	Zeichnungs-Nr.: 17-0293-04-01	Zugestimmt:	Datum:
Geprüft:	Maßstab: 1:250	Zugestimmt:	Datum:

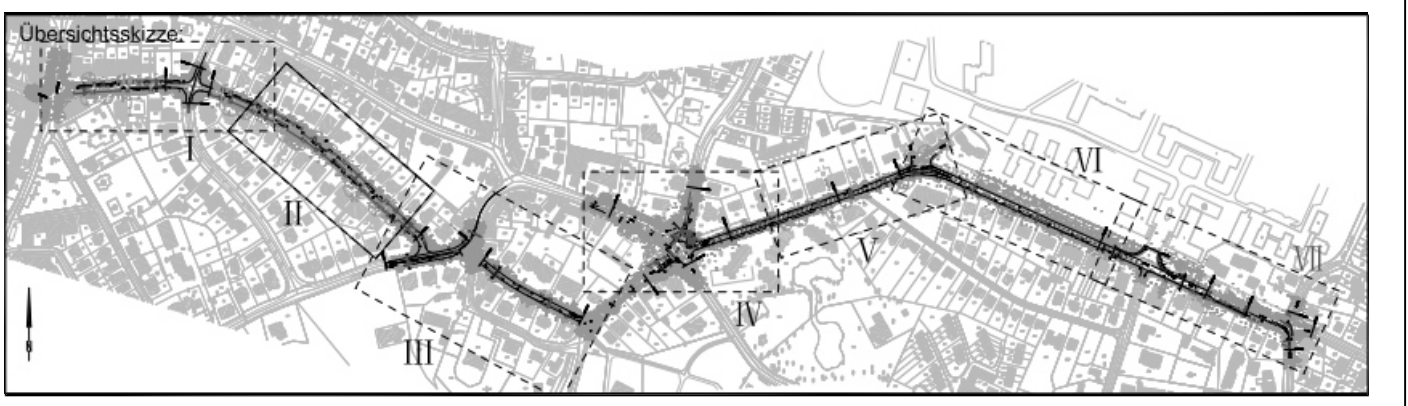


Legende Verkehrsplanung

	Betonhochbord, 12/15/30 cm		Straßenbegrenzungslinie
	Betonhochbord, abgesenkt		Grenze Grunderwerb
	Betonliefbord		gepl. Fahrradlehnbügel
	Sonderbord für Bussysteme, 16/18/29/33/31 cm		gepl. Beleuchtung
	Hochbord als Anfahrbord		gepl. Trümmen
	gepl. Baum		TR10 Nummerierung gepl./best. Trümmen
	vorh. Baum		gepl. LSA-Mast mit Signalgeber
	vorh. Baum entfällt		Abbruch

Legende Befestigungsarten

	Gehege Platten aus Beton, grau, 25/25/1		Überfahrten Wabensteine aus Beton		Aufmerksamkeitsstreifen (A3S), Noppenplatte, kontrastreich
	Auflockerung/Pflastersteine Pflastersteine der Art TRLOK		Vorbereitete aus Großpflaster		Leitsstreifen (LLS), Rippplatte, kontrastreich
	Rahweg Pflastersteine aus Beton, rot		Grünfläche Oberboden/ Rasen		Begrenzungstreifen, Noppenplatte, kontrastreich
	Parkstand Wabensteine aus Beton (Nebenanlage)		Begrenzungstreifen aus Kleinpflaster		Richtungsfeld (RFF), Rippplatte, kontrastarm
	Bushaltestelle aus Beton				Sperrfeld (SF1), Rippplatte, kontrastreich
					Aufmerksamkeitsfeld (AF1), Noppenplatte, kontrastreich



Planverfasser:

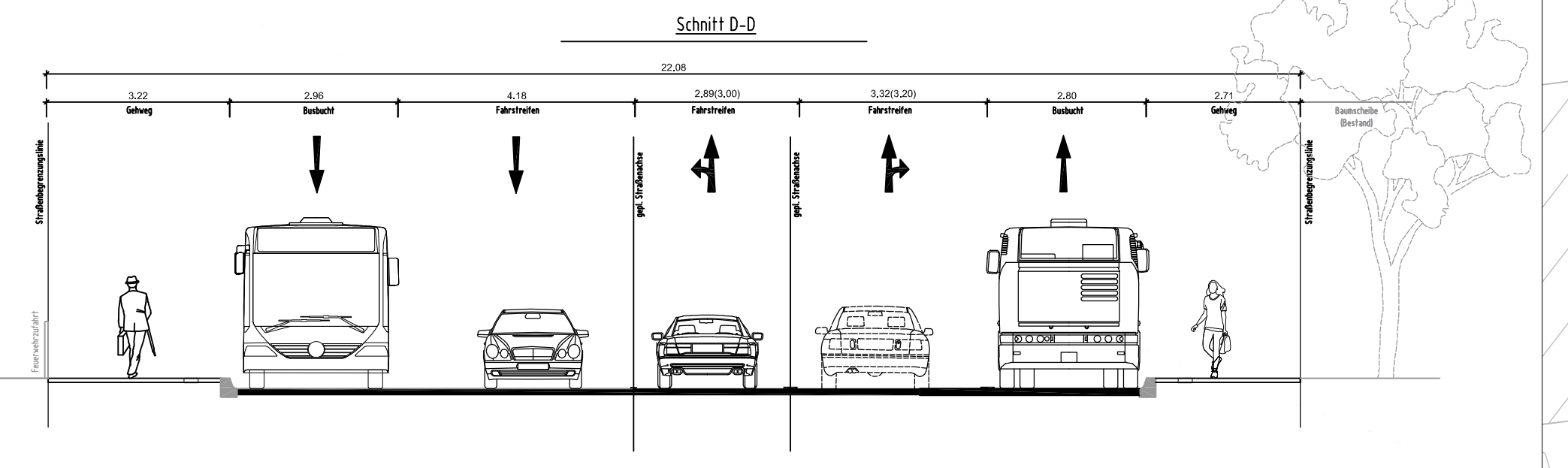
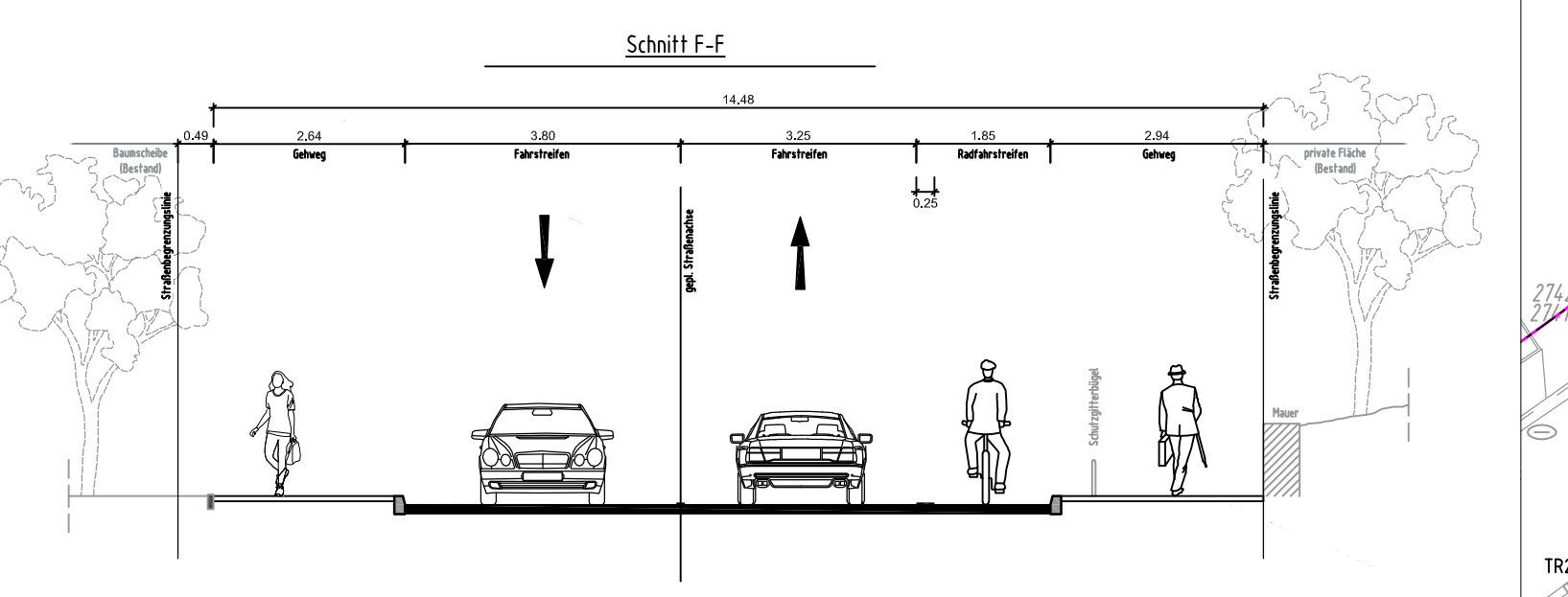
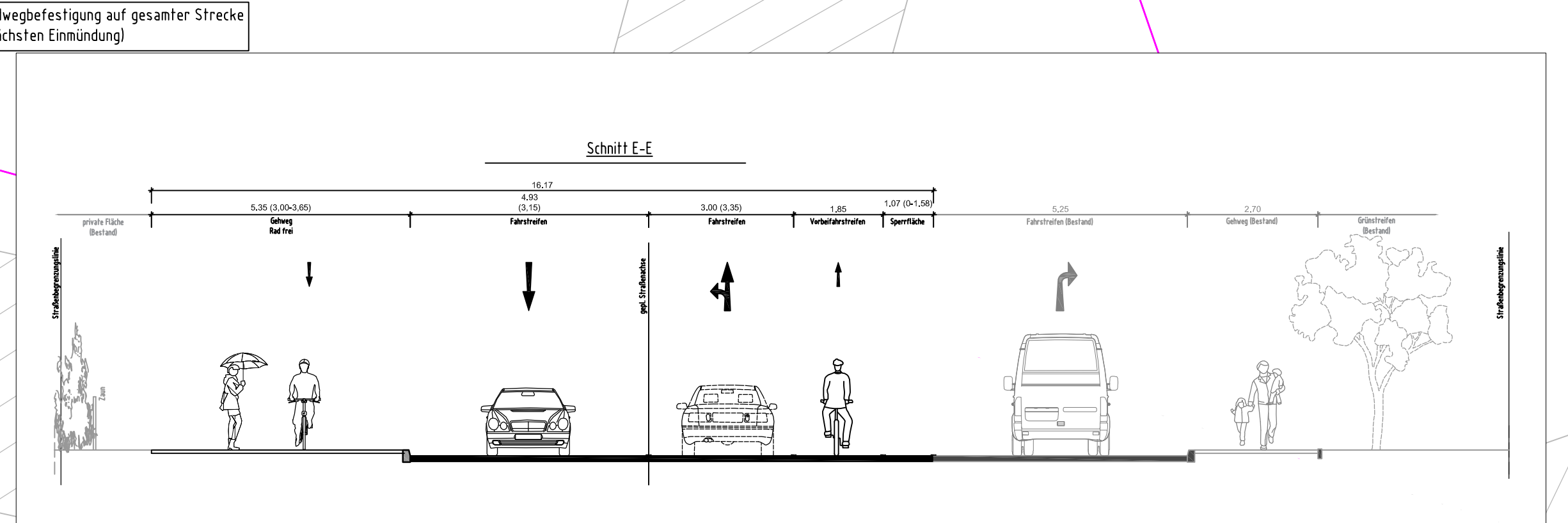
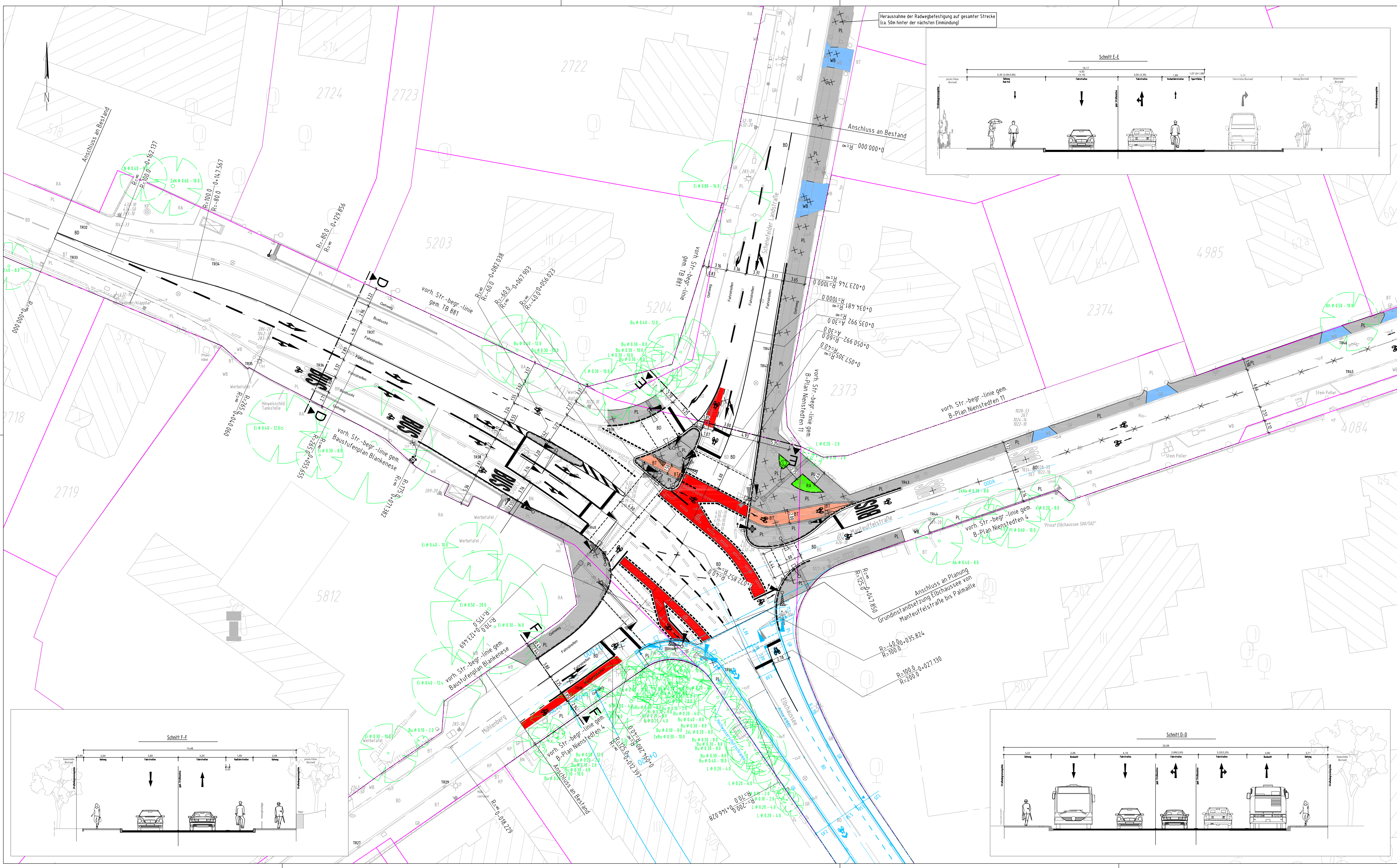
	IPO Hamburg GmbH INGENIEURPLANUNG&ORGANISATION Morienttholer Str. 147 • 20535 Hamburg Telefon: +49(40)611690-16 • Fax: +49(40)53306906 i.A. der IPO Unternehmensgruppe GmbH	Datum	Name
	bearbeitet	Aug. 2021	Hg/TT
	gezeichnet	Aug. 2021	TFS/Rk
	geprüft	Aug. 2021	Hg

Datum	Änderungen und Ergänzungen	Bearbeitet (Name)	Leit-/ Kurzzeichen und Unterschrift	Datum

Bedarfssträger: **FREIE UND HANSESTADT HAMBURG**
 Bezirksamt Altona
 Dezernat Wirtschaft, Bauen und Umwelt
 Fachamt Management des öffentlichen Raumes
 Abteilung Straßen, Mobilität und Gewässer

Realisierungsträger: **FREIE UND HANSESTADT HAMBURG**
 Bezirksamt Altona
 Dezernat Wirtschaft, Bauen und Umwelt
 Fachamt Management des öffentlichen Raumes
 Abteilung Straßen, Mobilität und Gewässer

Baumaßnahme: Bündnis für den Radverkehr Veloroute 1	Bearbeitet: Datum:
Teilbaumaßnahme: A22 - Blankenese Süd von Godeffroystraße/Gätgensstraße bis Manteuffelstraße	Fachtechnisch geprüft: Datum:
2. Verschickung	Aufgestellt: Datum:
Planinhalt: Lageplan - Teilbauabschnitt 2 Godeffroystraße	Zugestimmt: Datum:
Geprüft: Datum:	Zeichnungs-Nr.: 17-0293-04-02
Gezeichnet: Datum:	Maßstab: 1:250
Geprüft: Datum:	Gezeichnet: Datum:



Legende Verkehrsplanung

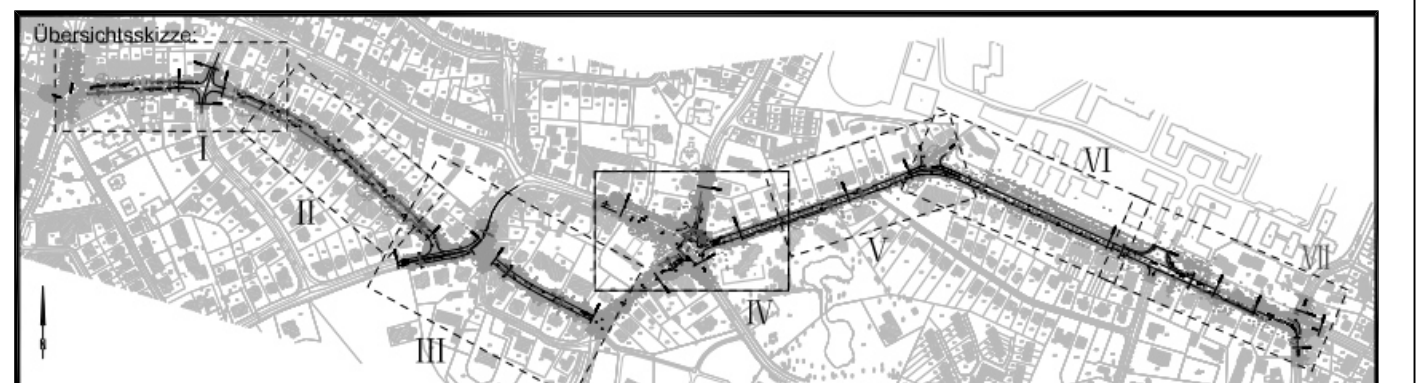
— Betonhochbord, 12/15/30 cm	— Straßbegrenzungslinie
— Betonhochbord, abgesenkt	— Grenze Grunderwerb
— Betonfahrbord	— gepl. Fahrradlenkhügel
— Sonderbord für Bussysteme, 16/18/29/33/31 cm	— gepl. Beleuchtung
— Hochbord als Anfahrbord	— gepl. Trumen
— gepl. Baum	TR10 Nummerierung gepl./best. Trumen
— vorh. Baum	— gepl. LSA-Mast mit Signalgeber
— vorh. Baum entfällt	— Abbruch

Legende Befestigungsarten

PL Gelbes Platten aus Beton, grau, 25/25/7	WB Überfahrten	— Auftragskettstreifen (ASF), Noppenplatte, kontrastreich
BT Auftragskettstreifen/Pflastersteine	GP Verkehrsfläche aus Gießbeton	— Leitstreifen B.S.I., Noppenplatte, kontrastreich
BT Rastweg	GR Grünfläche	— Begrenzungsstreifen, Noppenplatte, kontrastreich
WB Parkfeld	RP Begrenzungsstreifen aus Kieselgestalt	— Richtungsfeld (RF), Rippplatte, kontrastreich
BU Bushaltestelle aus Beton		— Richtungsfeld (RF), Rippplatte, kontrastreich

Bodenindikatoren

— Auftragskettstreifen (ASF), Noppenplatte, kontrastreich
— Leitstreifen B.S.I., Noppenplatte, kontrastreich
— Begrenzungsstreifen, Noppenplatte, kontrastreich
— Richtungsfeld (RF), Rippplatte, kontrastreich
— Richtungsfeld (RF), Rippplatte, kontrastreich
— Sperrfeld (SF), Rippplatte, kontrastreich
— Auftragskettstreifen (ASF), Noppenplatte, kontrastreich



Planverfasser:

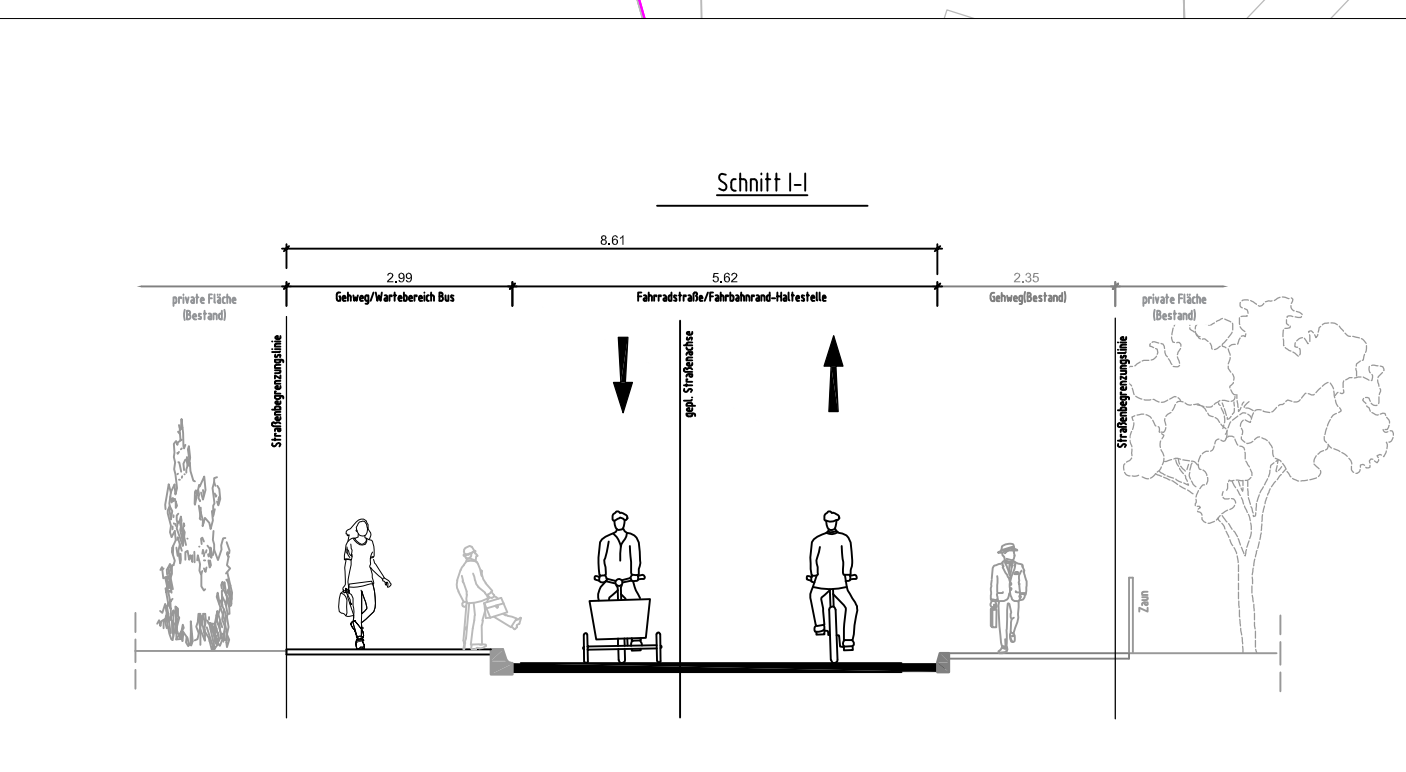
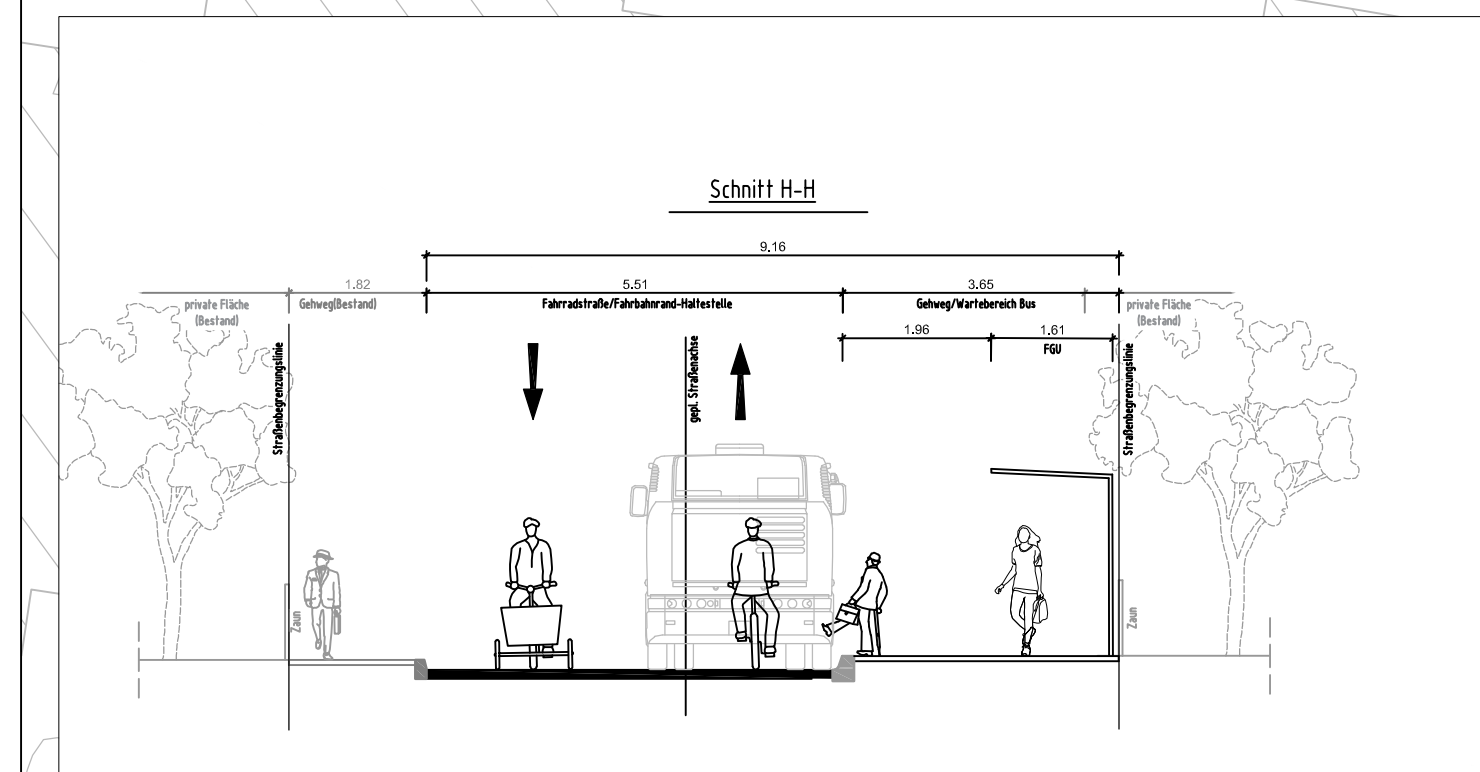
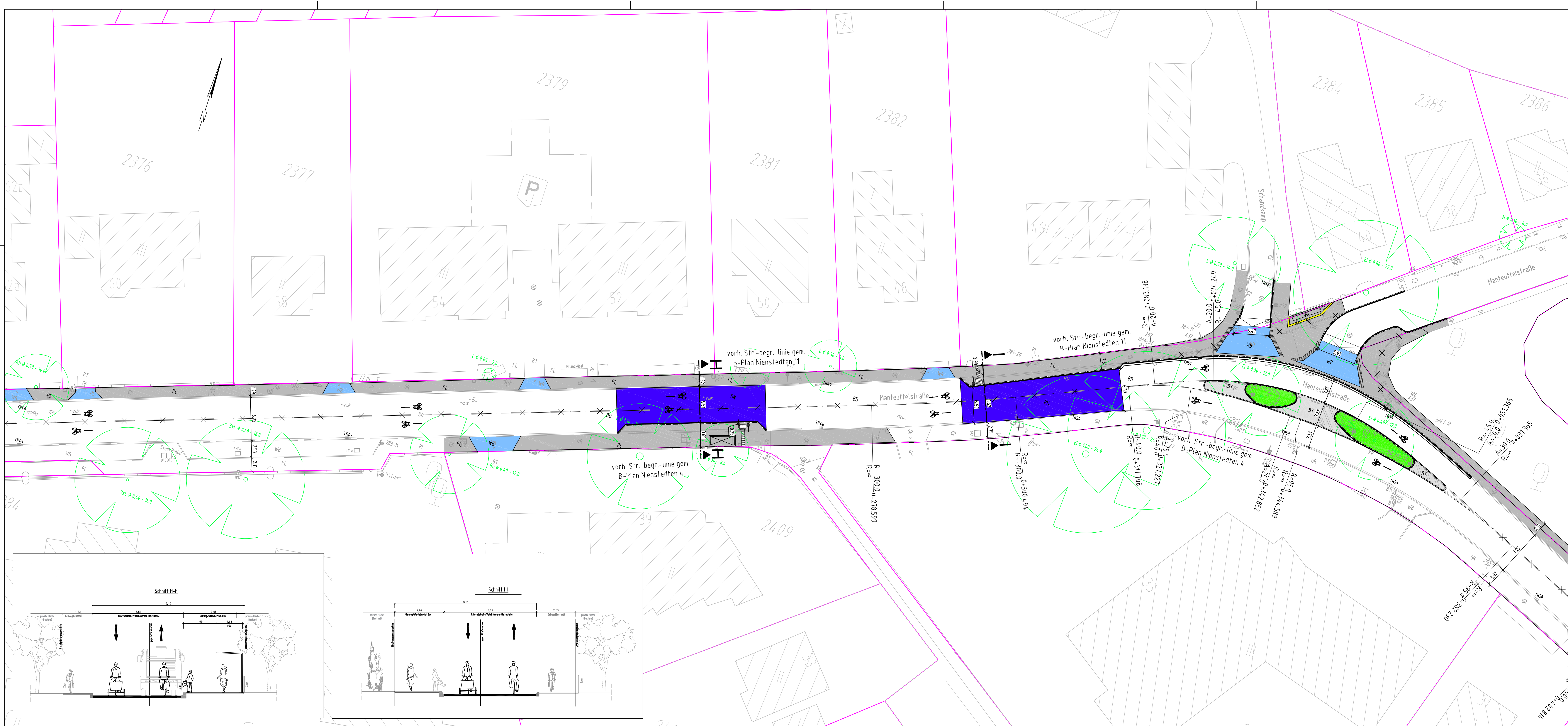
IPO Hamburg GmbH INGENIEURPLANUNG&ORGANISATION Mühlenholter Str. 147 • 20535 Hamburg Telefon: +49(0)410330996 • Fax: +49(0)410330996 i.A. der IPO Unternehmensgruppe GmbH	Datum	Name	
	bearbeitet	Aug. 2021	Hg
	gezeichnet	Aug. 2021	TIS/Rk
	geprüft	Aug. 2021	Hg

Datum	Änderungen und Ergänzungen	Bearbeitet (Name)	Letz. Kurzzeichen und Unterschrift	Datum
-------	----------------------------	-------------------	------------------------------------	-------

Bedarfsräger: **FREIE UND HANSESTADT HAMBURG**
 Bezirksamt Altona
 Dezernat Wirtschaft, Bauen und Umwelt
 Fachamt Management des öffentlichen Raumes
 Abteilung Straßen und Gewässer

Realisierungsträger: **FREIE UND HANSESTADT HAMBURG**
 Bezirksamt Altona
 Dezernat Wirtschaft, Bauen und Umwelt
 Fachamt Management des öffentlichen Raumes
 Abteilung Straßen, Mobilität und Gewässer

Baumaßnahme: Bündnis für den Radverkehr Veloroute 1	Bearbeitet: Datum: _____ Unterschrift: MR 217
Teilbaumaßnahme: A22 - Blankenese Süd von Godefroystraße/Gätgensstraße bis Mantelfelstraße	Fachtechnisch geprüft: Datum: _____ Unterschrift: MR 210
2. Verschickung	Aufgestellt: Datum: _____ Unterschrift: MR 20
Planname: Lageplan - Teilbauabschnitt 4 Elbchaussee/Schenfelder Landstr./Mühlenb.	Zugestimmt: Datum: _____ Unterschrift: MR-L
Geprüft: Datum: _____	Zeichnungs-Nr.: 17-0293-04-04
Maßstab: 1:250	Uberschrift, Technische Aufsicht (EMFZD): Unterschrift: MR-L

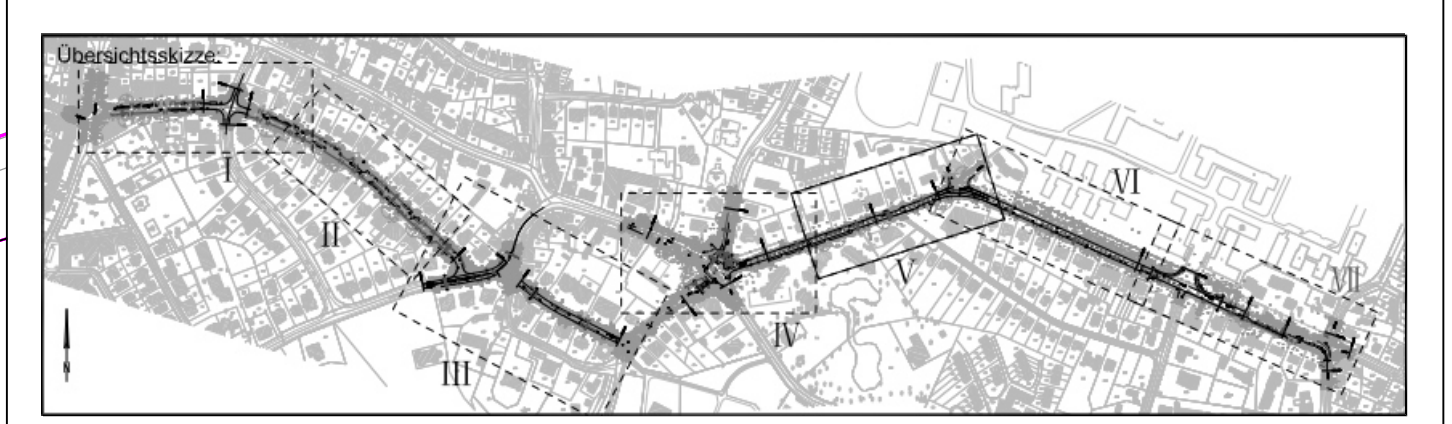


Legende Verkehrsplanung

— Betonhochbord, 12/15/30 cm	— Straßenbegrenzungslinie
— Betonhochbord, abgesenkt	— Grenze Grunderwerb
— Belontiefbord	— gepl. Fahrradlehnbügel
— Sonderbord für Bussysteme, 16/18/29/33/31 cm	◆ gepl. Beleuchtung
— Hochbord als Anfahrbord	■ gepl. Trummen
○ gepl. Baum	TR10 Nummerierung gepl./best. Trummen
○ vorh. Baum	○ gepl. LSA-Mast mit Signalgeber
× vorh. Baum entfällt	× Abbruch

Legende Befestigungsarten

PL Gehweg Platten aus Beton, grau, 25/25/7	WB Überfahrten Wabensteine aus Beton	— Aufmerksamkeitsstreifen (AS), Noppenplatte, kontrastreich
BT Aufpflasterung/Pflastersteine Pflastersteine der Art TRLOK	GP Verkehrsfläche aus Großplaster	— Leitstreifen (LS), Rippelplatte, kontrastreich
BT Bordung Pflastersteine aus Beton, rot	GR Grünfläche Überboden/ Rasen	— Begrenzungstreifen, Noppenplatte, kontrastreich
WB Parkaland Wabensteine aus Beton (Nebenanzug)	YP Begrenzungstreifen aus Kleinplaster	— Richtungsfeld (RF), Rippelplatte, kontrastreich
BN Bushaltestelle aus Beton		— Richtungsfeld (RF), Rippelplatte, kontrastarm
		— Sperrfeld (SF), Rippelplatte, kontrastreich
		— Aufmerksamkeitsfeld (AF), Noppenplatte, kontrastreich



Planverfasser:

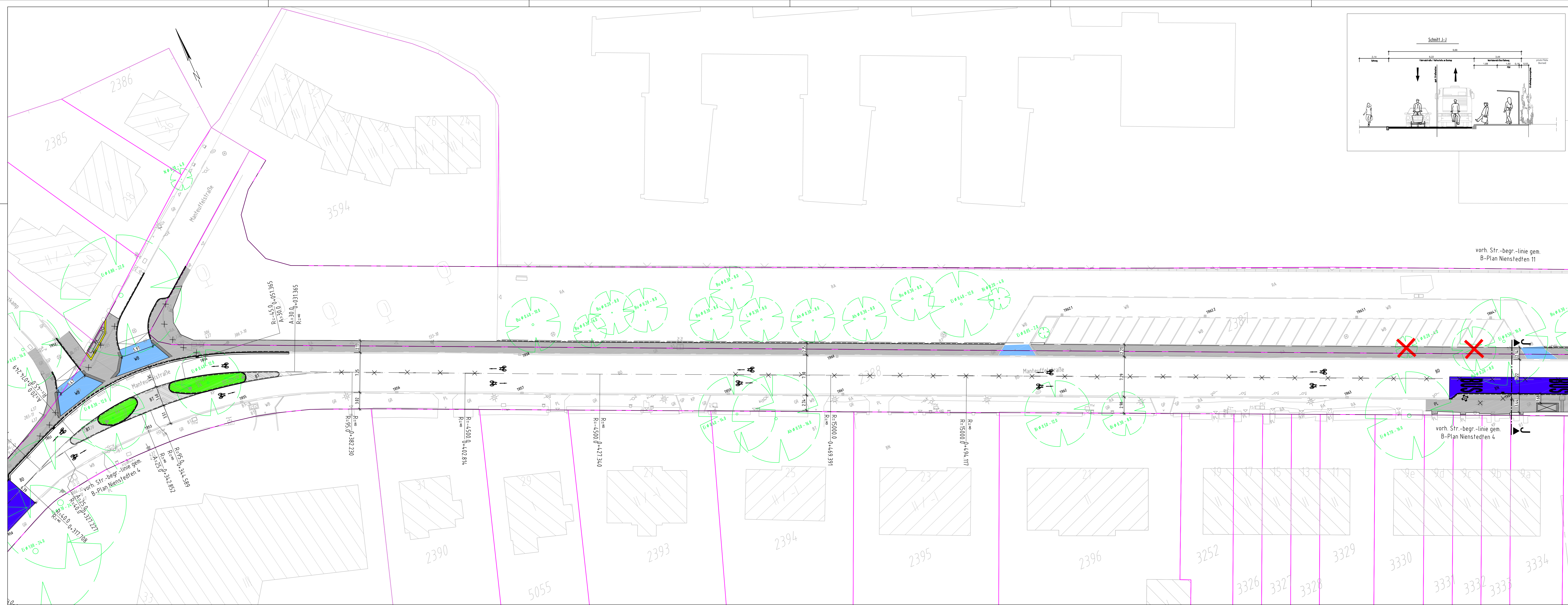
IPO Hamburg GmbH INGENIEURPLANUNG&ORGANISATION Marienholzer Str. 147 • 20535 Hamburg Telefon: +49(40)611690-16 • Fax: +49(40)53306906 i.A. der IPO Unternehmensgruppe GmbH	Datum	Name	
	bearbeitet	Aug. 2021	Hg/TT
	gezeichnet	Aug. 2021	TE/SKR/Rk
	geprüft	Aug. 2021	Hg

Datum	Änderungen und Ergänzungen	Bearbeitet (Name)	Leit-/ Kurzzeichen und Unterschrift	Datum

Bedarfssträger: **FREIE UND HANSESTADT HAMBURG**
 Bezirksamt Altona
 Dezernat Wirtschaft, Bauen und Umwelt
 Fachamt Management des öffentlichen Raumes
 Abteilung Straßen, Mobilität und Gewässer

Realisierungsträger: **FREIE UND HANSESTADT HAMBURG**
 Bezirksamt Altona
 Dezernat Wirtschaft, Bauen und Umwelt
 Fachamt Management des öffentlichen Raumes
 Abteilung Straßen, Mobilität und Gewässer

Baumaßnahme:	Bündnis für den Radverkehr Veloroute 1	Bearbeitet:	Datum:
Teilbaumaßnahme:	A22 - Blankenese Süd von Godefroystraße/Gätgensstraße bis Manteuffelstraße	Fachtechnisch geprüft:	Datum:
		Aufgestellt:	Datum:
Planinhalt:	Lageplan - Teilbaubereich 5 Manteuffelstraße/Schanzkamp	Zugestimmt:	Datum:
Geprüft:	Zeichnungs-Nr.: 17-0293-04-05	Unterschrift, MR-20	Datum:
Datum:	Maßstab: 1:250	Unterschrift, MR-L	Datum:
Unterschrift, Technische Aufsicht EMR20			



Legende Verkehrsplanung

— Betonhochbord, 12/15/30 cm	— Straßensbegrenzungslinie
— Betonhochbord, abgesenkt	— Grenze Grunderwerb
— Betonlifbord	— gepl. Fahrradlehnbügel
— Sonderbord für Bussysteme, 16/18/29/33/31 cm	— gepl. Beleuchtung
— Hochbord als Anfahrbord	— gepl. Trummen
○ gepl. Baum	TR10 Nummerierung gepl./best. Trummen
● vorh. Baum	○ gepl. LSA-Mast mit Signalgeber
✗ vorh. Baum entfällt	✗ Abbruch

Legende Befestigungsarten

PL Gehweg Platten aus Beton, grau, 25/25/7	WB Überfahrten Wabensteine aus Beton	BT Aufpflasterung/Pflastersteine Pflastersteine der Art TR6/UC	GP Verkehrsfläche aus Großflaster	BT Rastung Pflastersteine aus Beton, rot	US Grifflache Oberboden/ Fasen	WB Parkplatz Wabensteine aus Beton (Nebenanlage)	KP Begrenzungstreifen aus Kleingflaster	BB Buschhaltestelle aus Beton
---	---	---	--------------------------------------	---	-----------------------------------	---	--	-------------------------------

Bodenindikatoren

— Aufmerksamkeitsstreifen (AS), Noppenplatte, kontrastreich
— Leitstreifen (LS), Rippplatte, kontrastreich
— Begrenzungstreifen, Noppenplatte, kontrastreich
— Richtungsfeld (RF), Rippplatte, kontrastreich
— Richtungsfeld (RF), Rippplatte, kontrastarm
— Sperrfeld (SF), Rippplatte, kontrastreich
— Aufmerksamkeitsfeld (AF), Noppenplatte, kontrastreich



Planverfasser:

<p>IPO Hamburg GmbH INGENIEURPLANUNG&ORGANISATION Morientholer Str. 147 • 20535 Hamburg Telefon: +49(40)611690-16 • Fax: +49(40)53306906 i.A. der IPO Unternehmensgruppe GmbH</p>	Datum	Name	
	bearbeitet	Aug. 2021	Hg/TF
	gezeichnet	Aug. 2021	TR/Sk/Rk
	geprüft	Aug. 2021	Hg

Datum	Änderungen und Ergänzungen	Bearbeitet (Name)	Leit- / Kurzzeichen und Unterschrift	Datum

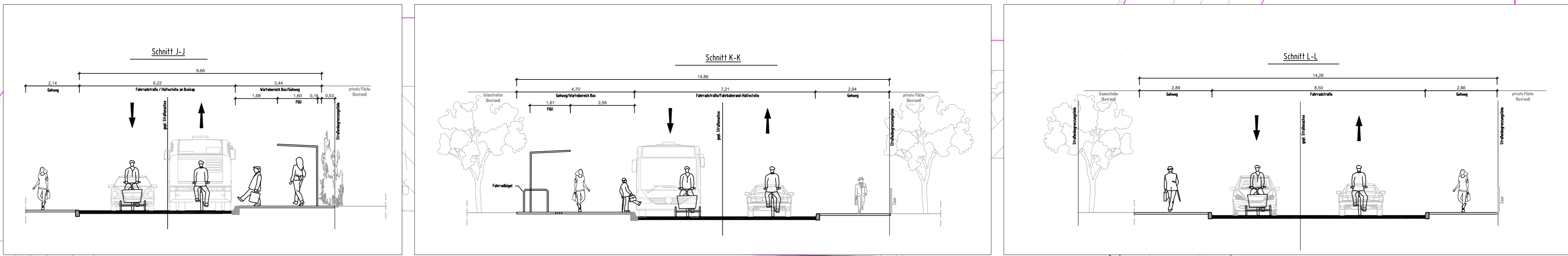
Bedarfsfräger:

<p>FREIE UND HANSESTADT HAMBURG Bezirksamt Altona Dezernat Wirtschaft, Bauen und Umwelt Fachamt Management des öffentlichen Raumes Abteilung Straßen, Mobilität und Gewässer</p>	

Realisierungsträger:

<p>FREIE UND HANSESTADT HAMBURG Bezirksamt Altona Dezernat Wirtschaft, Bauen und Umwelt Fachamt Management des öffentlichen Raumes Abteilung Straßen, Mobilität und Gewässer</p>	

<p>Baumaßnahme: Bündnis für den Radverkehr Veloroute 1</p>	<p>Bearbeitet: Datum:</p>
<p>Teilbaumaßnahme: A22 - Blankenese Süd von Godeffroystraße/Gätgensstraße bis Mantuffelstraße</p>	<p>Unterschrift: MR 217</p>
<p>2. Verschickung</p>	<p>Fachtechnisch geprüft: Datum:</p>
<p>Planinhalt: Lageplan - Teilbaubauabschnitt 6 Mantuffelstr./Stauffenbergstr.Schanzkamp</p>	<p>Unterschrift: MR 210</p>
<p>Geprüft: Datum:</p>	<p>Aufgestellt: Datum:</p>
<p>Zeichnungs-Nr.: 17-0293-04-06</p>	<p>Zugestimmt: Datum:</p>
<p>Maßstab: 1:250</p>	<p>Unterschrift: MR-L</p>



Legende Verkehrsplanung

— Betonhochbord, 12/15/30 cm	— Straßengrenzlinie
— Betonhochbord, abgesenkt	— Grenze Grunderwerb
— Betonlifbord	— gepl. Fahrradlehnbügel
— Sonderbord für Bussysteme, 16/18/29/33/31 cm	— gepl. Beleuchtung
— Hochbord als Anfahrbord	— gepl. Trümmen
○ gepl. Baum	— Nummerierung gepl./best. Trümmen
○ vorh. Baum	— gepl. LSA-Mast mit Signalgeber
✗ vorh. Baum entfällt	✗ Abbruch

Legende Befestigungsarten

PL Gehweg Partien aus Beton, grau, 25/15/7	WB Überfahrten Wabensteine aus Beton	— Aufmerksamkeitsstreifen (AS), Noppenplatte, kontrastreich
BT Aufpflasterung/Pflastersteine Pflastersteine der Art TR6/C	GP Verkehrsfläche aus Großpflaster	— Leitstreifen (LS), Rippplatte, kontrastreich
BT Rastweg Pflastersteine aus Beton, rot	GS Grifflache Überboden/ Fasen	— Begrenzungsstreifen, Noppenplatte, kontrastreich
WB Parkstand Wabensteine aus Beton (Nebenanlage)	KP Begrenzungsstreifen aus Kleinpflaster	— Richtungsfeld (RF), Rippplatte, kontrastreich
BS Bushaltestelle aus Beton		— Richtungsfeld (RF), Rippplatte, kontrastarm
		— Sperrfeld (SF), Rippplatte, kontrastreich
		— Aufmerksamkeitsfeld (AF), Noppenplatte, kontrastreich



Planverfasser:

IPO Hamburg GmbH
 INGENIEURPLANUNG & ORGANISATION
 Marienholzer Str. 147 • 20535 Hamburg
 Telefon: +49(40)611690-16 • Fax: +49(40)5336906
 i.A. der IPO Unternehmensgruppe GmbH

bearbeitet	Datum	Name
Hg/TF	Aug. 2021	Hg/TF
gezeichnet	Aug. 2021	TF/Sk/Rk
geprüft	Aug. 2021	Hg

Datum	Änderungen und Ergänzungen	Bearbeitet (Name)	Leit-/ Kurzzeichen und Unterschrift	Datum

Bedarfsräger:

FREIE UND HANSESTADT HAMBURG
 Bezirksamt Altona
 Dezernat Wirtschaft, Bauen und Umwelt
 Fachamt Management des öffentlichen Raumes
 Abteilung Straßen, Mobilität und Gewässer

Realisierungsträger:

FREIE UND HANSESTADT HAMBURG
 Bezirksamt Altona
 Dezernat Wirtschaft, Bauen und Umwelt
 Fachamt Management des öffentlichen Raumes
 Abteilung Straßen, Mobilität und Gewässer

Baumaßnahme:	Bündnis für den Radverkehr Veloroute 1	Bearbeitet:
Teilbaumaßnahme:	A22 - Blankenese Süd von Godeffroystraße/Gätgensstraße bis Manteuffelstraße	Unterschrift, MR 217
Planinhalt:	Lageplan - Teilbauabschnitt 7 Manteuffelstr./Eichendorffstr./Humannstr.	Fachtechnisch geprüft:
Geprüft:	Datum:	Datum:
Zeichnungs-Nr.:	17-0293-04-07	Unterschrift, MR 210
Maßstab:	1:250	Aufgestellt:
		Datum:
		Zugestimmt:
		Datum:
		Unterschrift, MR-L

